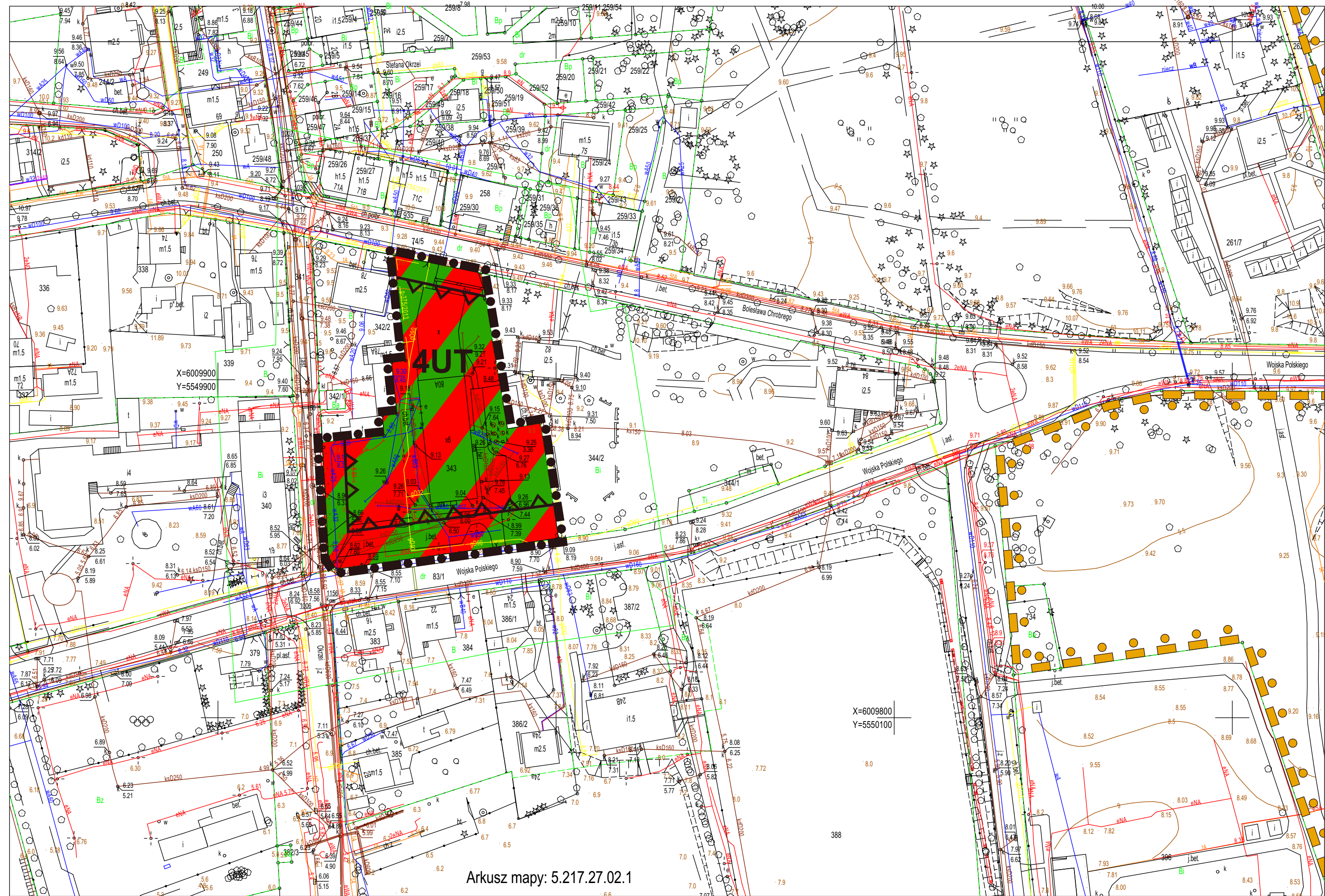






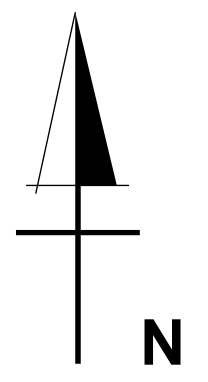
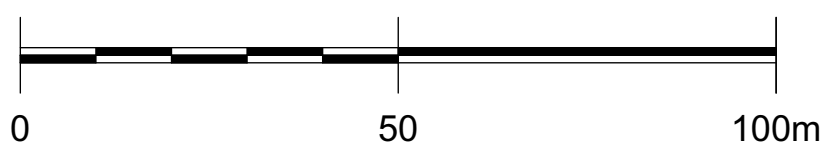
Załącznik nr 1 do Uchwały Nr Rady Gminy Ustronie Morskie z dnia



Arkusz mapy: 5.217.27.02.1

LEGENDA

-  TEREN ZABUDOWY USŁUG TURYSTYCZNYCH
-  GRANICA OBSZARU OPRACOWANIA
-  NIEPRZEKRACZALNA LINIA ZABUDOWY
-  GRANICE OBSZARU OCHRONY SIEDLISK NATURA 2000 "TRZEBIATOWSKO-KOŁOBRZESKI PAS NADMORSKI" PLH320017



SKALA: 1: 1000

ARKUSZ NR 2