

KOMUNIKAT

Wójt Gminy Ustronie Morskie informuje, że w pasach drogowych ulic gminnych w granicach administrowanych gminy Ustronie Morskie wyznaczone zostały lokalizacje handlowe przeznaczone na sprzedaż pamiątek, wyrobów ludowych, produktów regionalnych i produktów o podobnym charakterze w okresie od 15 kwietnia do 30 września 2018 roku.

1. Wykaz ulic w obrębie, których wyznaczone zostały lokalizacje handlowe:

Ustronie Morskie

- 1) ul. Nadbrzeżna
- 2) ul. Bolesława Chrobrego
- 3) ul. Ku Morzu

Sianożęty

- 1) ul. Północna
- 2) Promenada

2. Lokalizacje handlowe oznaczone zostały na załącznikach mapowych do komunikatu.
3. Powierzchnia każdego stoiska handlowego winna być zgodna z lokalizacją.
4. Zezwolenia na zajęcie pasów drogowych wydane zostaną w trybie art. 40 ustawy z dnia 21 marca 1985 r. o drogach publicznych (tj. Dz. U. z 2017 r. póź. 2222 ze zm.) w formie decyzji administracyjnej.
5. Opłata za zajęcie pasa drogowego naliczona zostanie wg stawek określonych Uchwałą Nr VI/58/2015 Rady Gminy Ustronie Morskie z dnia 29 kwietnia 2015 roku w sprawie wysokości opłat za zajęcie pasa drogowego (Dz. Urz. Woj. Zachodniopomorskiego z 2015 r., póź. 1748). Stawka dzienna za zajęcie 1 m² powierzchni pasa drogowego wynosi 6,00 zł.
6. Wnioski na zajęcie pasa drogowego w przedmiotowej sprawie należy składać do Urzędu Gminy w Ustroniu Morskim.
7. Wszelkie wnioski dotyczące sezonowej sprzedaży pamiątek, wyrobów ludowych, produktów regionalnych i produktów o podobnym charakterze w roku 2018 złożone przed 01 marca 2018 roku rozpatrzone zostaną negatywnie.
8. Zezwolenia na zajęcie pasów drogowych będą wydawane według kolejności wpływu wniosków nie zawierających braków formalnych. Każdy wniosek zawierać powinien n/w informacje:
 - 1) określenie wnioskodawcy
 - 2) cel zajęcia pasa drogowego (stoisko handlowe)
 - 3) nazwę ulicy o zajęcie, której występuje wnioskodawca
 - 4) termin zajęcia pasa drogowego
 - 5) powierzchnię zajęcia pasa drogowego
 - 6) załącznik mapowy z oznaczonym miejscem lokalizacji handlowej
9. W przypadku wniosków nie zawierających braków formalnych złożonych w tym samym terminie i dotyczących tej samej lokalizacji handlowej, o przyznaniu lokalizacji decydować będzie numer kancelaryjny rejestracji wniosku.
10. W przypadku wniosków zawierających braki formalne jako datę złożenia wniosku kompletnego ustala się datę ich uzupełnienia.
11. W przypadku jeżeli po 30 czerwca każdego roku w pasach drogowych ulic wymienionych w pkt.1 komunikatu pozostaną wolne lokalizacje handlowe, podmioty, które będą posiadały aktualne zezwolenia na zajęcie pasów drogowych w/w ulic będą mogły ubiegać

się o wydanie zezwoleń na pozostałe miejsca.

12. Zasady prowadzenia działalności handlowo gastronomiczno usługowej winny być prowadzone zgodnie z Zarządzeniem Nr 40/2014 Wójta Gminy Ustronie Morskie z dnia 14 kwietnia 2014 r.
13. Mapy ze szczegółowymi lokalizacjami stoisk handlowych otrzymać można w Referacie Inwestycji i Gospodarki Komunalnej Urzędu Gminy Ustronie Morskie przy ul. Rolnej 2, pokój nr 17.

WÓJT GMINY

Jerzy Kojakowski

I. Obręb Sianożęty:

Lp.	Położenie	Rodzaj działalności	Powierzchnia	Nr na mapie
1	zachodnia strona dojścia do zejścia na plażę nr 1-dz. nr 162/19	Malowanie tatuaży wyplatanie warkoczyków	1,5-2 m ²	1S
2	Promenada na wysokości posesji ul. Promenada 5	Malowanie tatuaży, wyplatanie	2 m ²	4S
3	ul. Ku Morzu - ścięty narożnik	Punkt handlowy ewentualnie	6 m ²	5S

II. Obręb Ustronie Morskie:

Lp.	Położenie	Rodzaj działalności	Powierzchnia	Nr na mapie
1.	Chodnik ul. B. Chrobrego na wysokości posesji ul. B.Chrobrego nr 69	Punkt handlowy	1,5 x 3 m	SUM
2.	Chodnik ul. B. Chrobrego 60	Stoliki + fotele z kawiarni	4 m ²	SUM
3.	Chodnik ul. B. Chrobrego/ Wąska teren zielony przed parkingiem na wysokości punktu sprzedaży lodów	Malowanie tatuaży	2 m ²	9UM
4.	Chodnik, teren zielony ul. B. Chrobrego na wysokości nr 54-56	Teren pod wystawę towaru	4 m ²	10UM
5.	Chodnik ul. B. Chrobrego przy placu zabaw	Malowanie tatuaży	3 m ²	12UM
6.	Chodnik ul. B. Chrobrego na wysokości posesji nr 50 A	Teren zielony pod wystawę towarów z punktu handlowego	1,5x3 m	DUM
7.	Chodnik ul. B. Chrobrego na wysokości posesji nr 47	Wystawa stolików ze smażalni ryb	6 m ²	14 UM
8.	Chodnik ul. B. Chrobrego na wysokości posesji nr 44	Teren zielony sprzedaż miodu	2 m ²	15 UM

9.	Chodnik ul. B. Chrobrego na wysokości Bursztynowej	Teren pod wystawę towaru z punktu handlowego	3 punkty handlowe każdy po ok. 3 m ²	16UM 17 UM 18 UM
10.	Chodnik ul. B. Chrobrego na wysokości dz. nr 296/12	Teren pod wystawę towaru, ustawienie stolików	2m ²	19UM
11.	Chodnik ul. B. Chrobrego 37/Kościuszki	Teren pod wystawione stoły z kawiarni	ok. 40 m ²	20UM
12.	Chodnik ul. B. Chrobrego przed posesją nr 37A	Teren pod wystawę towaru ze sklepu	2m ²	21 UM
13.	Chodnik ul. B. Chrobrego na wysokości posesji nr 30	Teren pod wystawę towaru z punktu handlowego	1 X 5 m	22UM
14.	Chodnik ul. B. Chrobrego na wysokości posesji nr 28	Stoisko handlowe (odzież)	ok. 6 m ²	23UM
15.	Chodnik ul. B. Chrobrego na wysokości posesji nr 28	Wystawa towaru	ok. 3 m ²	24UM
16.	Chodnik ul. B. Chrobrego na wysokości posesji nr 20	Stoisko handlowe	4 m ²	25 UM
17.	Chodnik ul. B. Chrobrego na wysokości posesji nr 16	Stoisko handlowe z kosmetykami	2 m ²	27UM
18.	Chodnik ul. B. Chrobrego na wysokości posesji nr 16	Sprzedaż waty cukrowej, popcornu	2m ²	28UM
19.	Chodnik ul. B. Chrobrego na wysokości posesji nr 25-27 (teren zielony)	Malowanie tatuaży, wyplatanie warkoczyków	2m ²	29 UM
20.	Chodnik ul. B. Chrobrego na wysokości posesji nr 25-27	Stoisko handlowe	2m ²	30 UM
21.	Chodnik ul. B. Chrobrego na wysokości posesji nr 25-27	Stoisko handlowe		
22.	Chodnik ul. B. Chrobrego na wysokości ośrodka KORAB	Punk handlowy	2m ²	32 UM
23.	Chodnik ul. B. Chrobrego na wysokości ośrodka KORAB	Punk handlowy	4 m ²	33 UM
24.	Chodnik (teren zielony) ul. B. Chrobrego na wysokości dz. nr 62/35	Punkt handlowy	2 m ²	35UM

25.	Chodnik (teren zielony) ul. B. Chrobrego na wysokości dz. nr 62/35	Malowanie tatuaży wyplatanie warkoczyków	2 m ²	36UM
26.	Działka nr 821 ul. B. Chrobrego (przed placem zabaw)	Stoisko z warzywami	2 m ²	37UM
27.	Chodnik ul. Nadbrzeżna	Malowanie obrazów	2 m ²	40UM
28.	Chodnik ul. Nadbrzeżna	Malowanie tatuaży, wyplatanie warkoczyków	2 m ²	41 UM
29.	Chodnik ul. Nadbrzeżna	Sprzedaż świecidełek	1m ²	42UM

3. Ustronie Morskie ul. Nadbrzeżna (parking)

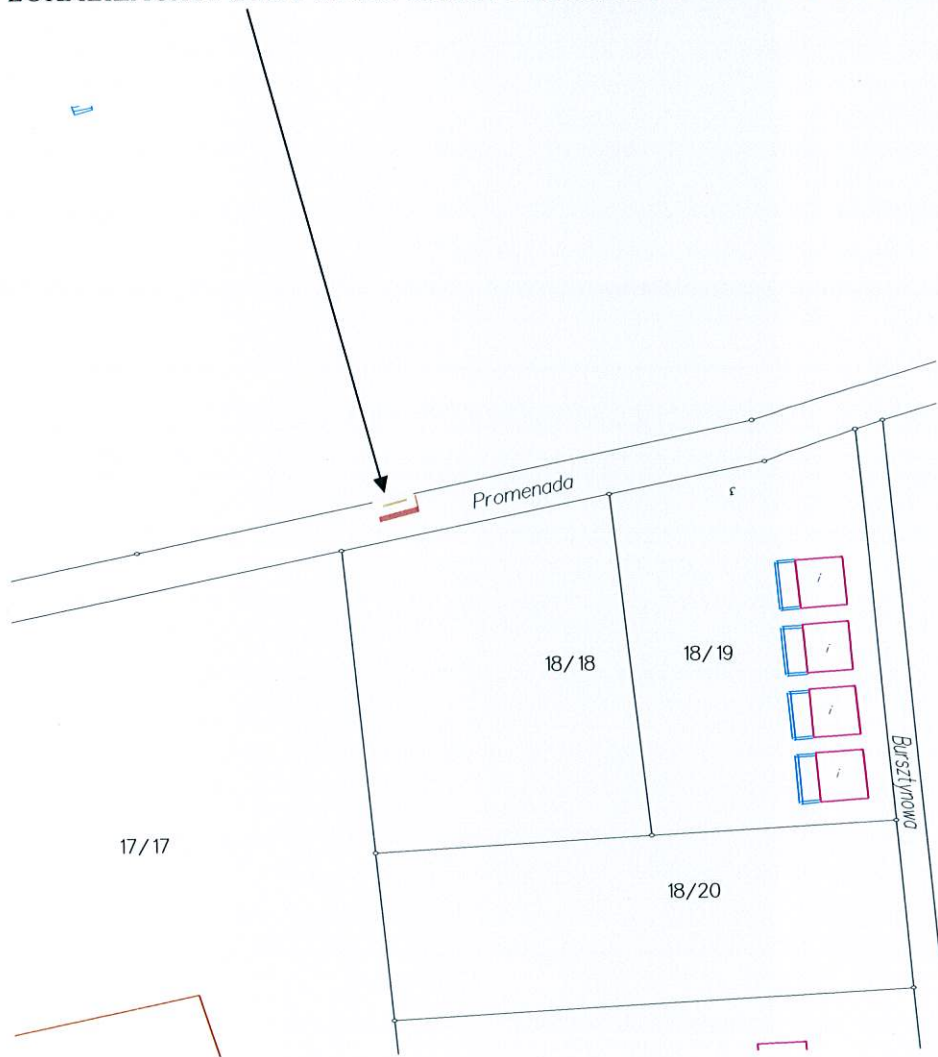
Do oddania, do użytkowania pod działalność teren o wymiarach: szer. 4 m
dł. 38,00, stoisko o wym. 3x4 m= **12 m² (załączona mapka)**

ZEJSCIE NUMER 1 SIANOŻĘTY

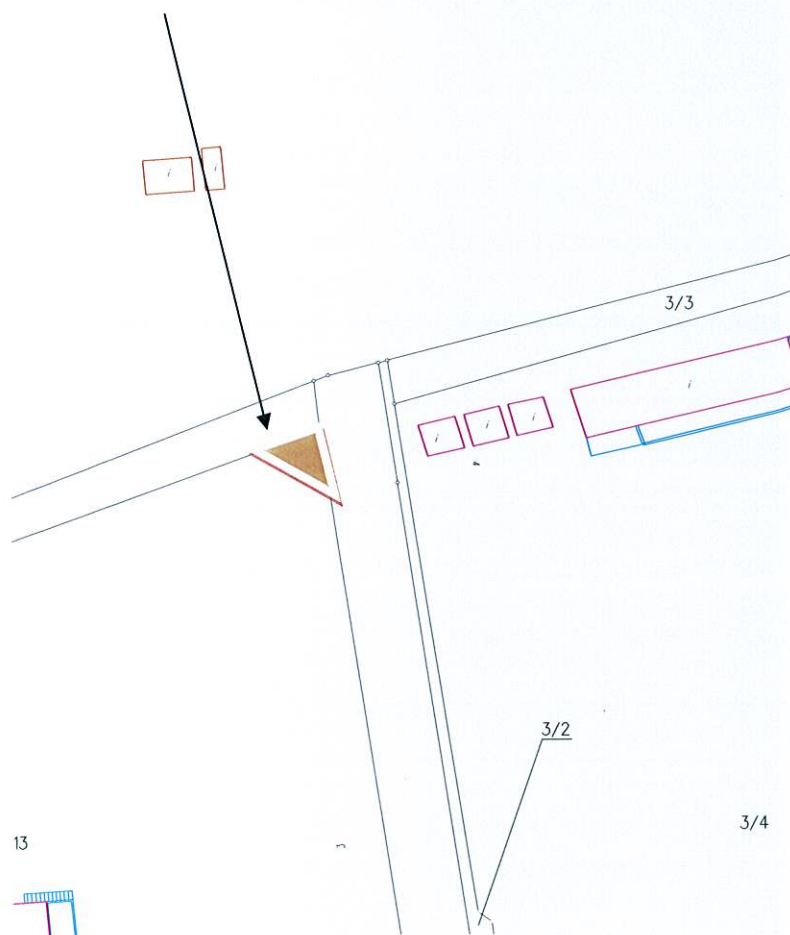
LOKALIZACJA MIEJSCA MALOWANIA TATUAŻY, WYPLATANIA WARKOCZYKÓW O POW. 2 M²



SIANOŻĘTY UL. PROMENADA NA WYSOKOSCI POSESJI NR 5
LOKALIZACJA PUNKT MALOWANIA TATUAŻY I WYPLATANIA WARKOCZYKÓW 2 M²



SIANOŻĘTY UL. KU MORZU/PROMENADA

LOKALIZACJA STOISKA HANDLOWEGO O POW. 6 M² (ew. wypłatanie warkoczyków)

LOKALIZACJA USTRONIE MORSKIE CHODNIK UL. B. CHROBREGO 69
PUNKT HANDLOWY WYMIARY OK. 1,5 X 3 M



USTRONIE MORSKIE CHODNIK UL. B. CHROBREGO 60

WYSTAWA STOLIKÓW + FOTELE Z KAWIARNI O POW. OK. 4 M²

USTRONIE MORSKIE TEREN ZIELONY UL. B.CHROBREGO/ WĄSKA
PUNKT MALOWANIA TATUAŻY WYPLATANIA WARKOCZYKÓW 2 M²



USTRONIE MORSKIE UL. B. CHROBREGO 54-56

TEREN ZIELONY WYSTAWA TOWARU ZE STOISKA

O POW. OK. 4 M²



USTRONIE MORSKIE CHODNIK UL. B. CHROBREGO NA WYSOKOSCI
PLACU ZABAW

PROPOZYCJA LOKALIZACJI STOISKA HANDLOWEGO LUB PUNKT
MALOWANIA TATUAŻY

wymiary stoiska 1,5 X 2 M



USTRONIE MORSKIE UL. B. CHROBREGO 50A

TEREN ZIELONY WYSTAWA TOWARU Z PUNKTU HANDLOWEGO

TEREN O WYMIARACH 1,5 X 3 M



USTRONIE MORSKIE UL. B. CHROBREGO NR 44

TEREN ZIELONY O POW. OK. 2 M 2

SPRZEDAŻ MIODU Z PASIEKI



USTRONIE MORSKIE CHODNIK UL. B. CHROBREGO

NA WYSOKOŚCI BURSZTYNOWEJ

TEREN CHODNIKA WYSTAWA TOWARU 3 PUNKTY O POW. OK. 3 M² KAŻDY

USTRONIE MORSKIE UL. B. CHROBREGO NA WYSOKOŚCI KWIACIARNI
TEREN POD WYSTAWĘ TOWARU Z KWIACIARNI POW. OK. 2 M²



USTRONIE MORSKIE UL. B.CHROBREGO /KOŚCIUSZKI

WYSTAWA STOŁY + KRZESŁA Z KAWIARNI POW. OK. 30 M² CAŁOŚĆ
ZADASZONA



USTRONIE MORSKIE CHODNIK UL. B. CHROBREGO NR 37A
WYSTAWA TOWARU ZE SKLEPU TEREN O POW. OK. 2 M²



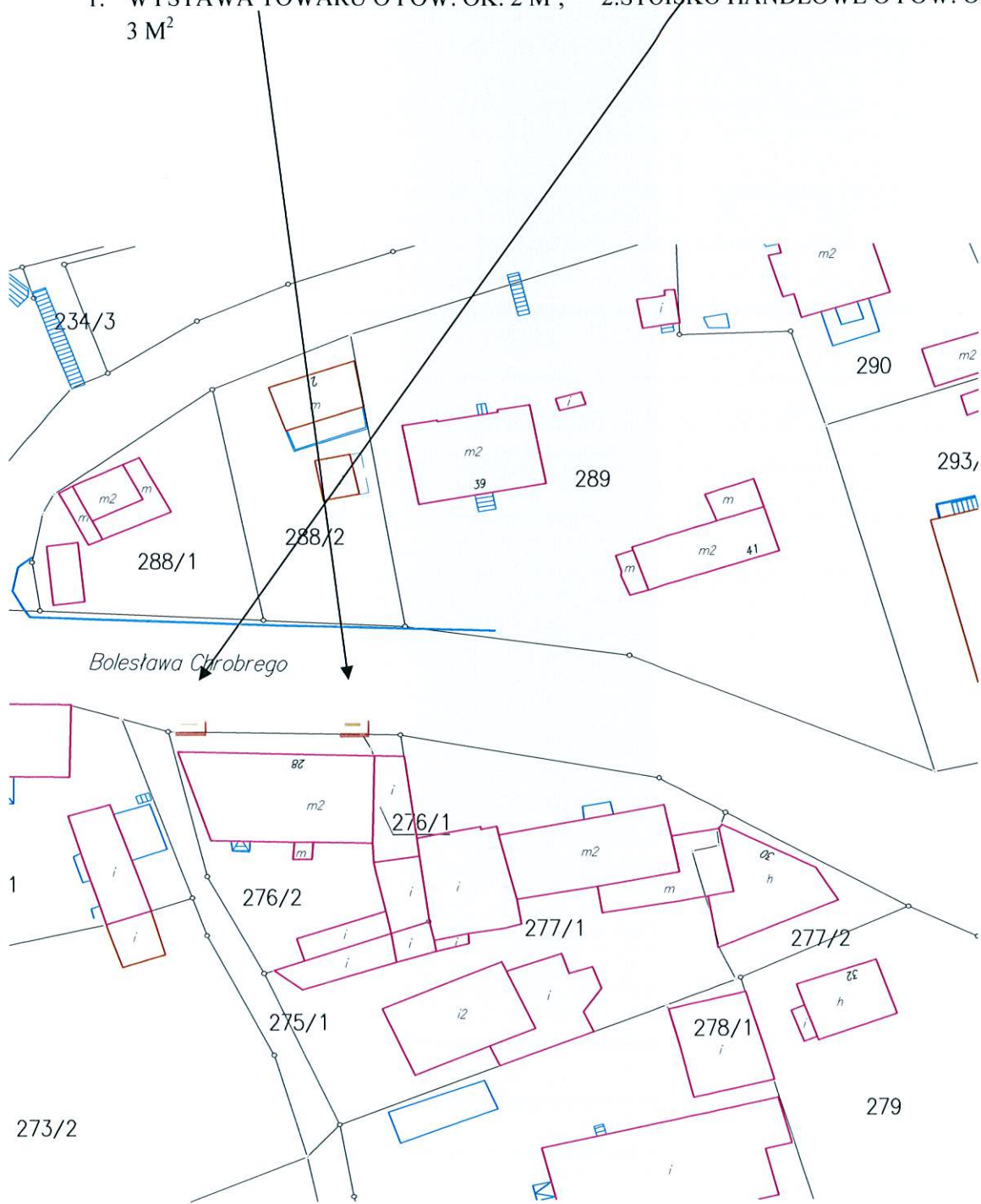
USTRONIE MORSKIE CHODNIK UL. B. CHROBREGO

NA WYSOKOŚCI POSESJI NR 30

WYSTAWA TOWARU Z PUNKTU HANDLOWEGO O POW. OK. 5 M²

USTRONIE MORSKIE UL. B. CHROBREGO 28

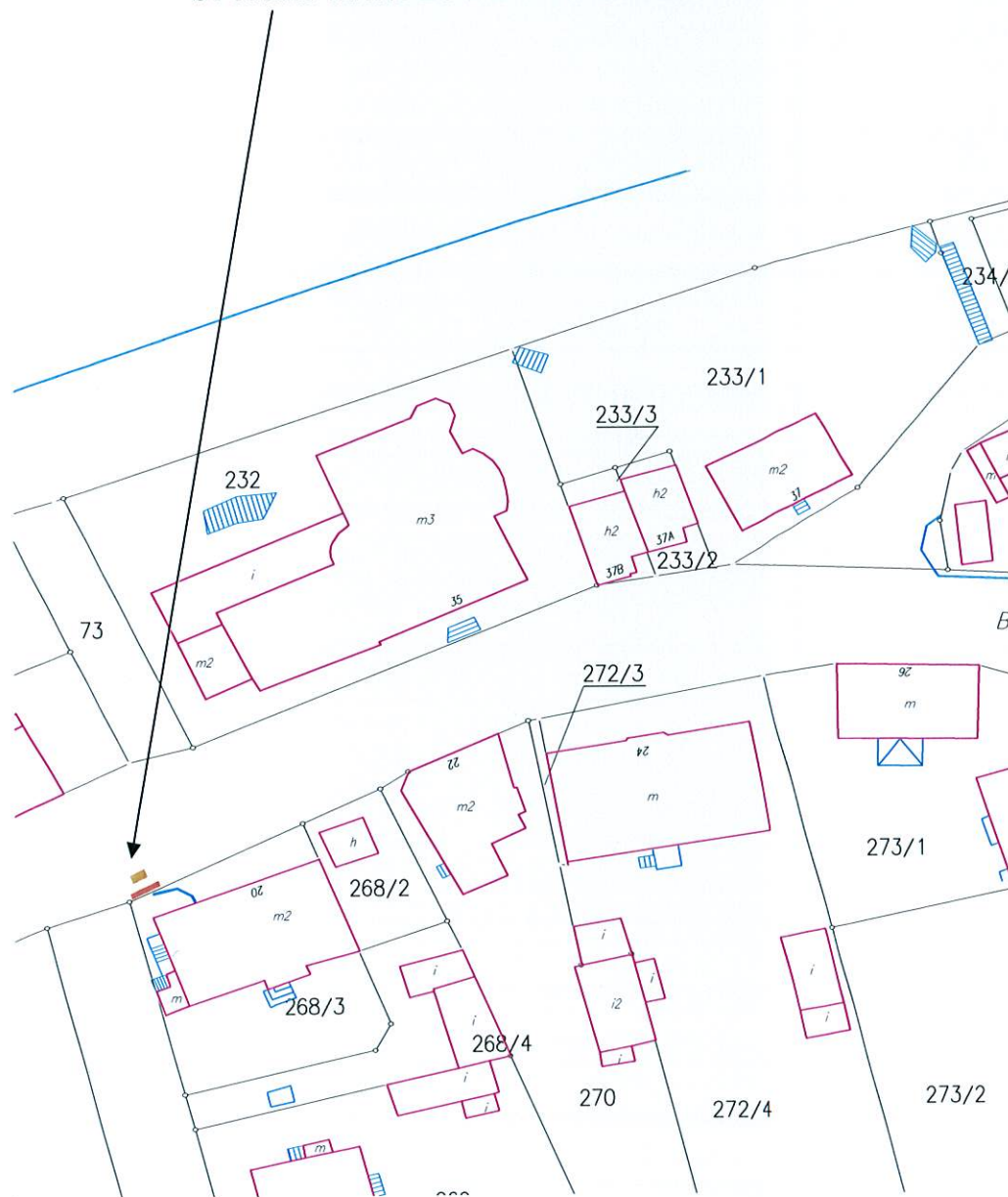
1. WYSTAWA TOWARU O POW. OK. 2 M², 2. STOISKO HANDLOWE O POW. OK. 3 M²



USTRONIE MORSKIE CHODNIK UL. B. CHROBREGO

NA WYSOKOŚCI POSESJI NUMER 20

STOISKO HANDLOWE O POW. 4 M²



11.17
11.18

USTRONIE MORSKIE CHODNIK UL. B. CHROBREGO
NA WYSOKOSCI POSESJI 16

1. STOISKO HANDLOWE KOSMETYKI O POW. 2 M², 2. WATA CUKROWA O POW. 2 M²



11.19
11.20
11.21

USTRONIE MORSKIE TEREN ZIELONY ORAZ CHODNIK UL. B. CHROBREGO

1. STOSIKO HANDLOWE O POW. 2 M²,
2. STOISKO HANDLOWE O POW. 2 M²,
3. WYPLATANIE WARKOCZYKÓW O POW. 2 M²

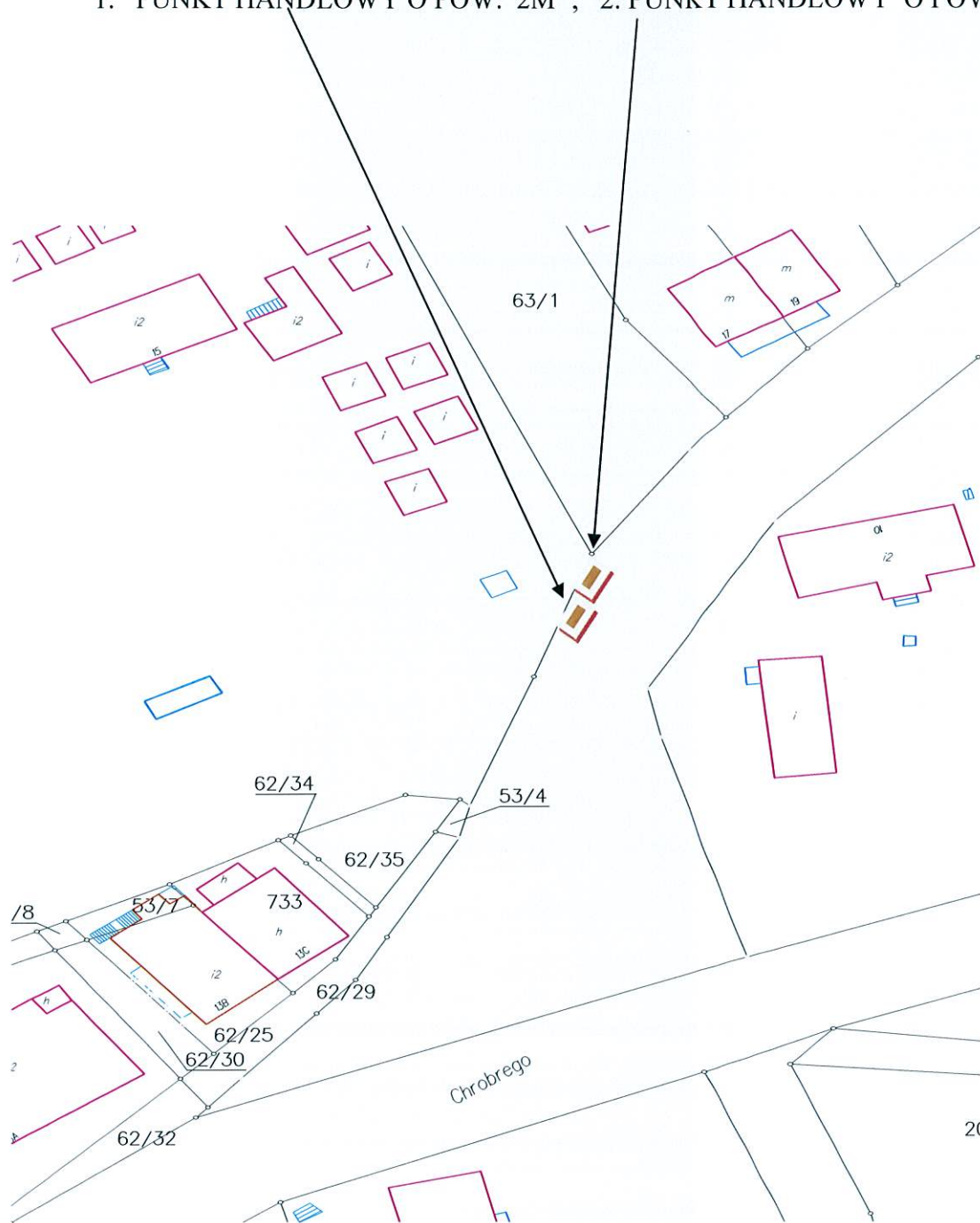


11.22
11.23

USTRONIE MORSKIE UL. B. CHROBREGO

CHODNIK TEREN ZIELONY PRZY OGRODZENIU KORABIA

1. PUNKT HANDLOWY O POW. 2M², 2. PUNKT HANDLOWY O POW. 4 M²

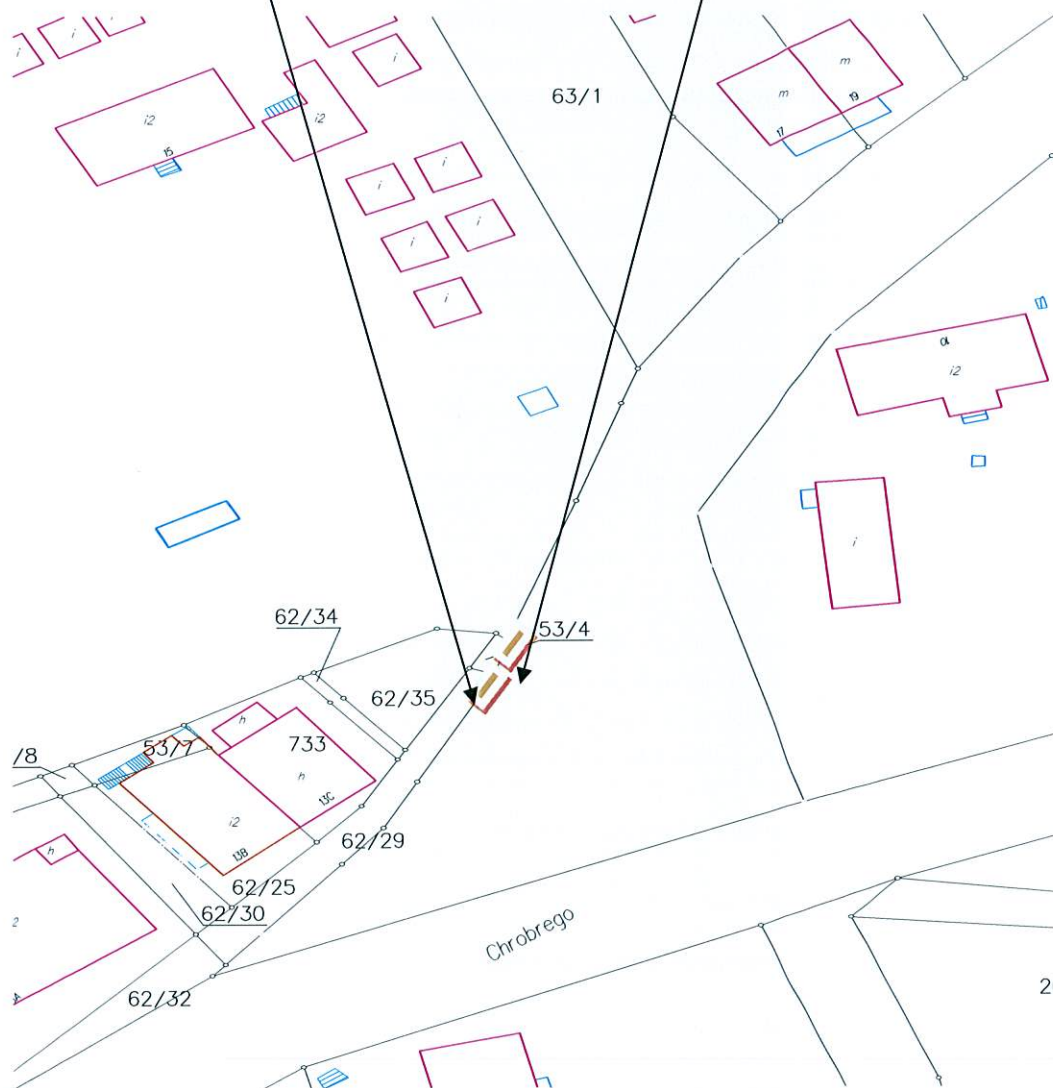


11.24
11.25

USTRONIE MORSKIE

UL. B.CHROBREGO TEREN ZIELONY NA WYSOKOŚCI DZIAŁKI NR 62/35

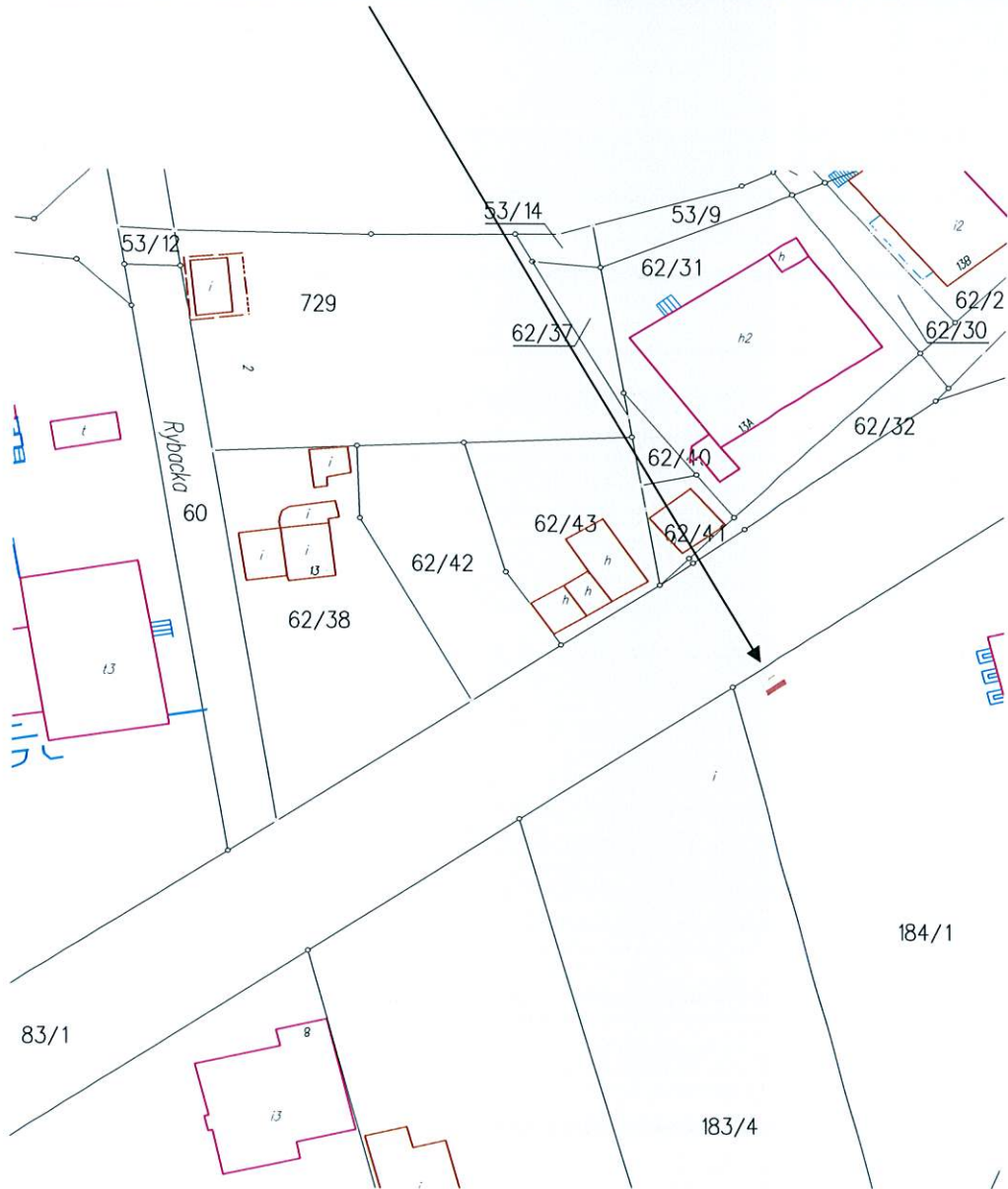
1. STOISKO HANDLOWE O POW. OK. 2 m² 2. STOISKO HANDLOWE O WYMIARACH 2 m²



USTRONIE MORSKIE

DZIAŁKA NR 821 PRZED PLACEM ZABAW

STOISKO HANDLOWE O POW. OK. 2 M² SPRZEDAŻ WARZYW I OWOCÓW



11.27
11.28
11.29

USTRONIE MORSKIE

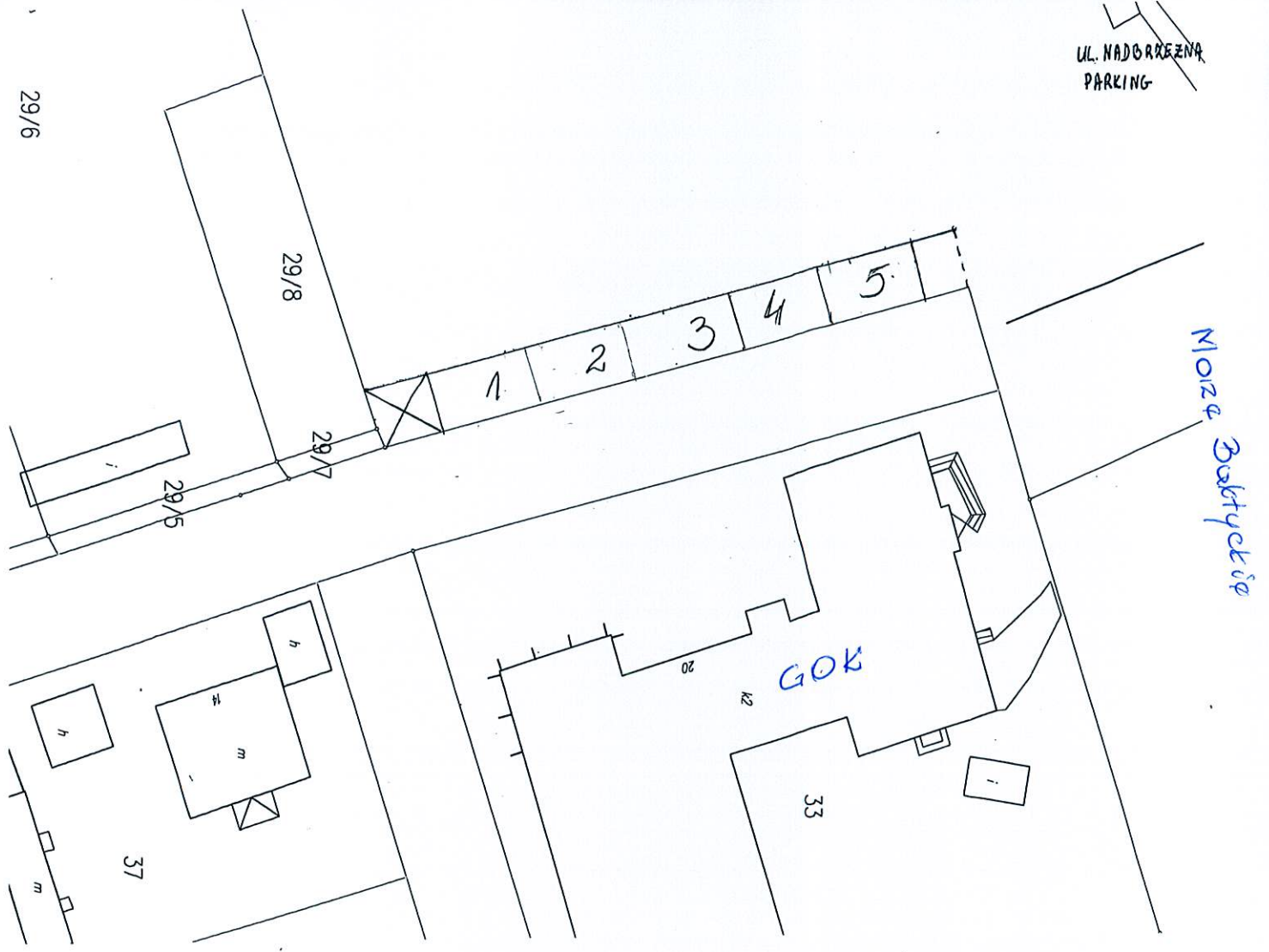
CHODNIK UL. NADBRZEŻNA LOKALIZACJA

1. MALOWANIE OBRAZÓW O POW. 2 M²,
2. MALOWANIE TATUAŻY O POW. 2 M²
3. SPRZEDAŻ ŚWIECIDEŁEK O POW. 1 M²



UL. NADGRZEŃNA
PARKING

29/6





Ustronie Morskie, dnia

.....
(imię i nazwisko lub nazwa firmy)

.....
(adres, nr tel., PESEL)

.....

**WÓJT GMINY
USTRONIE MORSKIE
ul. Rolna 2
78-111 Ustronie Morskie**

W N I O S E K
o wydanie zezwolenia na zajęcie pasa drogowego drogi gminnej

Wnoszę o wydanie zezwolenia na zajęcie pasa drogowego drogi gminnej/ulicy
..... oznaczonej w ewidencji gruntów numerem działki
.....
na okres: od do
ilość dni

1. W celu umieszczenia:

a) **objektu budowlanego /kiosk, pawilon handlowy lub usługowy/*** o wymiarach
zajętej powierzchnim xm.

Łączna powierzchnia rzutu poziomego obiektu wynosi m²

b) **ogródka sezonowego*** o wymiarach zajętej powierzchnim xm.
Łączna powierzchnia wynosi m².

c) **stoiska handlowego; stoiska przed obiektem handlowym - ekspozycja
towaru*** o wymiarach zajętej powierzchnim xm.

Łączna powierzchnia wynosi m².

d) **reklam/y*** o powierzchni ,m x ,m.

Łączna powierzchnia wynosi m².

- o Reklama jednostronna
- o Reklama dwustronna

Rodzaj reklamy:.....

Ilość reklam:.....

2. Inne zajęcia pasa drogowego na prawach wyłączności *:

.....
(np. .miejsca postojowe, plac budowy itp. - wymienić)

o wymiarach zajętej powierzchni ,m x ,m.

Łączna powierzchnia wynosi m²

Aktualnie posiadam **ważne zezwolenie decyzja nr** z dnia
..... na umieszczenie
(wpisać cel zajęcia)

3. Osoba odpowiedzialna za stan bezpieczeństwa i porządek w rejonie zajętego pasa drogowego:

Imię i nazwisko.....

Zamieszkały(a).....

.....
Telefon kontaktowy.....

ZAŁĄCZNIKI DO WNIOSKU:

- 1) mapka sytuacyjna z zaznaczoną lokalizacją;
- 2) projekt graficzny ~~zatwierdzony przez~~ ~~plastyka~~ ~~miejskiego~~ (zdjęcie lub szkic reklamy)

Prawidłowość danych na wniosku potwierdzam własnoręcznym podpisem

Wyrażam zgodę na przetwarzanie moich danych osobowych zgodnie z ustawą o ochronie danych osobowych z dnia 29 sierpnia 1997 roku (Dz. U. z 2002r., Nr 101 poz. 926 z późn.zm) w celu przeprowadzenia postępowania administracyjnego (dot. osób fizycznych)

.....
/podpis wnioskodawcy/

* niepotrzebne skreślić