

GNP.6344.2.2021.GNP

OBWIESZCZENIE

Wójta Gminy Ustronie Morskie

z dnia 15 stycznia 2021 r.

Na podstawie art. 37 ust.10 ustawy z dnia 20 lipca 2017 r. Prawo wodne (t.j.: Dz.U. z 2020 r. poz. 310 ze zm.)

§ 1

Wójt Gminy Ustronie Morskie podaje do publicznej wiadomości projekt uchwały Rady Gminy Ustronie Morskie w sprawie wykazu kąpielisk na polskich obszarach morskich przyległych do granic Gminy Ustronie Morskie w 2021 roku, przygotowany na wniosek organizatora kąpielisk Dyrektora Gminnego Ośrodka Sportu w Ustroniu Morskim.

§ 2

Z uwagi na konieczność podejmowania działań zmierzających do ograniczenia rozprzestrzeniania się wirusa SARS-CoV-2 w związku z ogłoszeniem na obszarze Rzeczypospolitej Polskiej stanu epidemii, informuję, że zapoznanie z dokumentacją sprawy możliwe jest tylko i wyłącznie po wcześniejszym, telefonicznym umówieniu wizyty z pracownikiem prowadzącym sprawę (tel. 94 35 14 187, pok. nr 6). Kontakt z urzędem możliwy jest z wykorzystaniem komunikacji elektronicznej, telefonicznej, a także korespondencji tradycyjnej (za pośrednictwem operatora pocztowego).

§ 3

Uwagi i propozycje zmian do projektu uchwały mogą być wnoszone w terminie do **21 dni** od dnia ogłoszenia obwieszczenia, w formie:

- pisemnej na adres: Urząd Gminy Ustronie Morskie, ul. Rolna 2, 78-111 Ustronie Morskie lub
- za pomocą środków komunikacji elektronicznej na adres: sekretariat@ustronie-morskie.pl z podaniem imienia i nazwiska lub nazwy jednostki organizacyjnej i adresu, bez konieczności opatrywania ich bezpiecznym podpisem elektronicznym.

§ 4

Organem właściwym do rozpatrzenia uwag i wniosków do projektu uchwały jest Wójt Gminy Ustronie Morskie.

WÓJT GMINY
mgr Bernadeta Borkowska
JAN KAZIMIERZ ADAMCZYK
Rada Prawny
10 821

Uchwała Nr .../.../2021
Rady Gminy w Ustroniu Morskim
z dnia

w sprawie wykazu kąpielisk oraz sezonu kąpielowego na terenie
Gminy Ustronie Morskie na rok 2021.

Na podstawie art. 37 ust. 1 i 2 ustawy z dnia 20 lipca 2017 r. Prawo wodne (t.j. Dz. U. z 2020 r. poz. 310 ze zm.) oraz w związku z art. 18 ust. 2 pkt. 15 ustawy z dnia 08 marca 1990 r. o samorządzie gminnym (t.j.: Dz. U. z 2020 r. poz. 713 ze zm.) Rada Gminy w Ustroniu Morskim uchwala, co następuje:

§1. Ustala się następujący wykaz kąpielisk na terenie Gminy Ustronie Morskie na rok 2021:

1. Kąpielisko Sianożęty "RADAR" o długości: 100,42 m

(lokalizację kąpieliska określa załącznik mapowy nr 1)

- 1) Na łądzie: N 54.21026841; E 15.72350713, N 54.20992965; E 15.7220797,
- 2) Na linii brzegowej: N 54.21048669; E 15.72336861, N 54.21018773; E 15.72191806,
- 3) Na wodzie: N 54.21110999; E 15.72297307, N 54.21078663; E 15.72154296.

2. Kąpielisko Sianożęty "NEPTUN" o długości: 100,27 m,

(lokalizację kąpieliska określa załącznik mapowy nr 2)

- 1) Na łądzie: N 54.21276896; E 15.73608261, N 54.2124355; E 15.73465216,
- 2) Na linii brzegowej: N 54.21303258; E 15.73591889, N 54.21277903; E 15.73444554,
- 3) Na wodzie: N 54.2137651; E 15.73546394, N 54.21343495; E 15.73405104.

3. Kąpielisko Ustronie Morskie "NADBRZEŻNA" o długości: 100,00 m,

(lokalizację kąpieliska określa załącznik mapowy nr 3)

- 1) Na łądzie: N 54.21445536; E 15.74405293, N 54.21411173; E 15.74262218,
- 2) Na linii brzegowej: N 54.2148616; E 15.74376087, N 54.21443024; E 15.74239546,
- 3) Na wodzie: N 54.21539028; E 15.74338078, N 54.21504409; E 15.74195852.

4. Kąpielisko Ustronie Morskie "FREGATA" o długości: 81,51 m,

(lokalizację kąpieliska określa załącznik mapowy nr 4)

- 1) Na łądzie: N 54.21507705; E 15.74637618, N 54.21477945; E 15.74525274,
- 2) Na linii brzegowej: N 54.21547501; E 15.7461167, N 54.21521899; E 15.74496475,
- 3) Na wodzie: N 54.21592226; E 15.74582507, N 54.21567277; E 15.74466744.

5. Kąpielisko Ustronie Morskie "CENTRALNA" o długości: 78,88 m,

(lokalizację kąpieliska określa załącznik mapowy nr 5)

- 1) Na łądzie: N 54.21643246; E 15.75292544, N 54.21621036; E 15.75177701,
- 2) Na linii brzegowej: N 54.21676313; E 15.75271941, N 54.21657594; E 15.75155483,
- 3) Na wodzie: N 54.21727926; E 15.75239783, N 54.21706394; E 15.75125826.

6. Kąpielisko Ustronie Morskie "MUSZLA" o długości: 80,89 m,

(lokalizację kąpieliska określa załącznik mapowy nr 6)

1) Na lądzie: N 54.22041602; E 15.76884585, N 54.22011331; E 15.7677512,

2) Na linii brzegowej: N 54.2208497; E 15.76853579, N 54.22056783; E 15.76742988,

3) Na wodzie: N 54.22124792; E 15.76825108, N 54.22093829; E 15.76716797.

§ 2. Określa się sezon kąpielowy na terenie kąpielisk w terminie od 01.07.2021 r. do 31.08.2021 r.

§ 3. Wykonanie uchwały powierza się Wójtowi Gminy Ustronie Morskie.

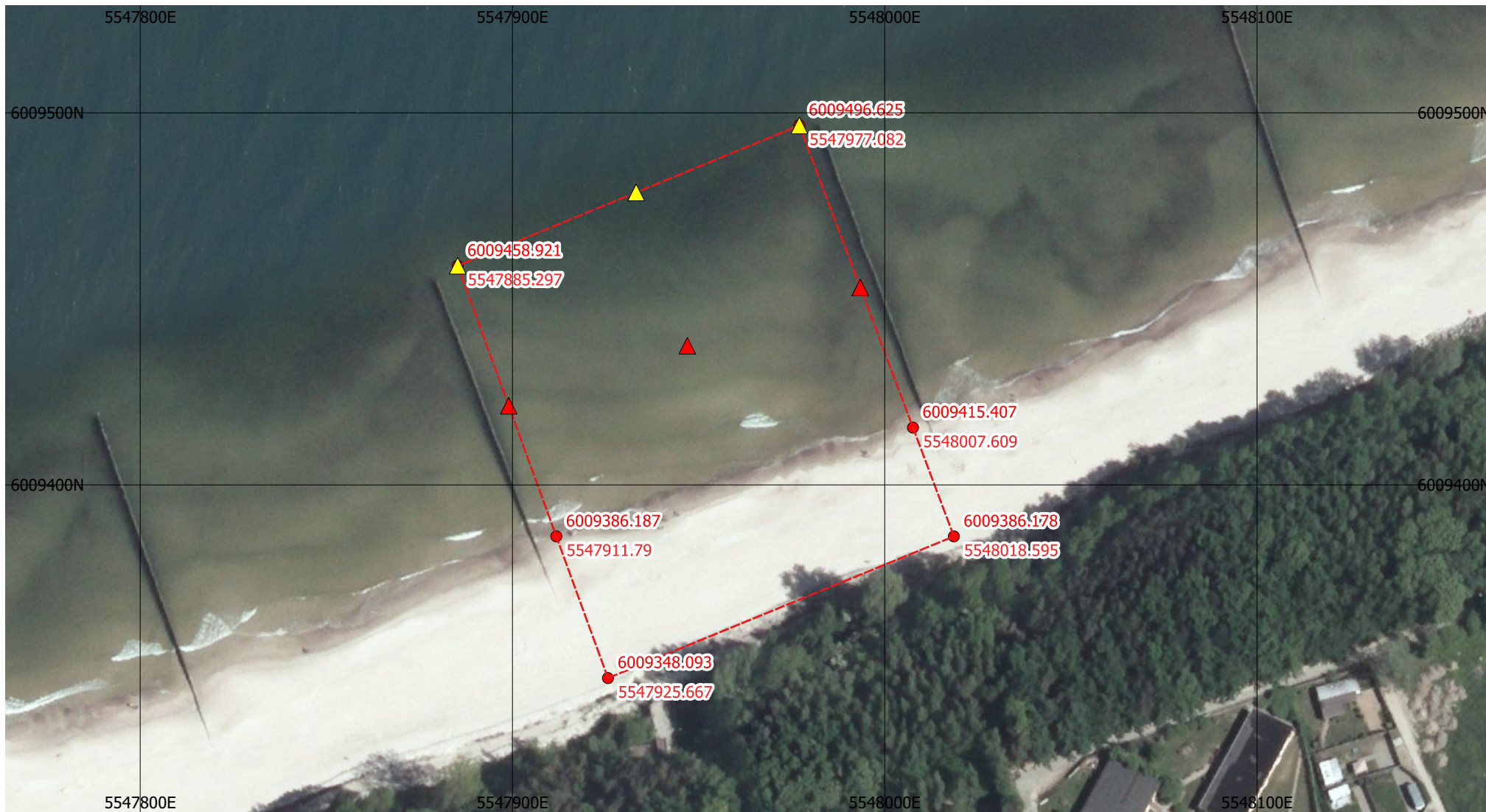
§ 4. Uchwała wchodzi w życie po upływie 14 dni od dnia ogłoszenia w Dzienniku Urzędowym Województwa Zachodniopomorskiego.

Przewodniczący Rady Gminy

Krzysztof Grzywnowicz

JAN KAZIMIERZ ADAMCZYK
Radca Prawny
KO-82

WÓJT GMINY
mgr Bernadeta Borkowska



0 10 20 30 40 50 m



Kąpielisko morskie Neptun w Sianozętach

Legend

Granica kąpielisk

Oznakowanie

- ▲ Strefa dla nieumiejących pływać
- ▲ Strefa dla umiejących pływać



0 10 20 30 40 50 m



Kąpielisko morskie Radar w Sianożętach

Legend

Granica kąpielisk

Oznakowanie

- ▲ Strefa dla nieumiejących pływać
- ▲ Strefa dla umiejących pływać



0 10 20 30 40 50 m



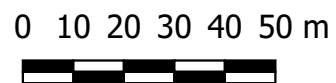

Kąpielisko morskie Plaża Centralna w Ustroniu Morskim

Legend

Granica kąpielisk

Oznakowanie

- ▲ Strefa dla nieumiejących pływać
- ▲ Strefa dla umiejących pływać



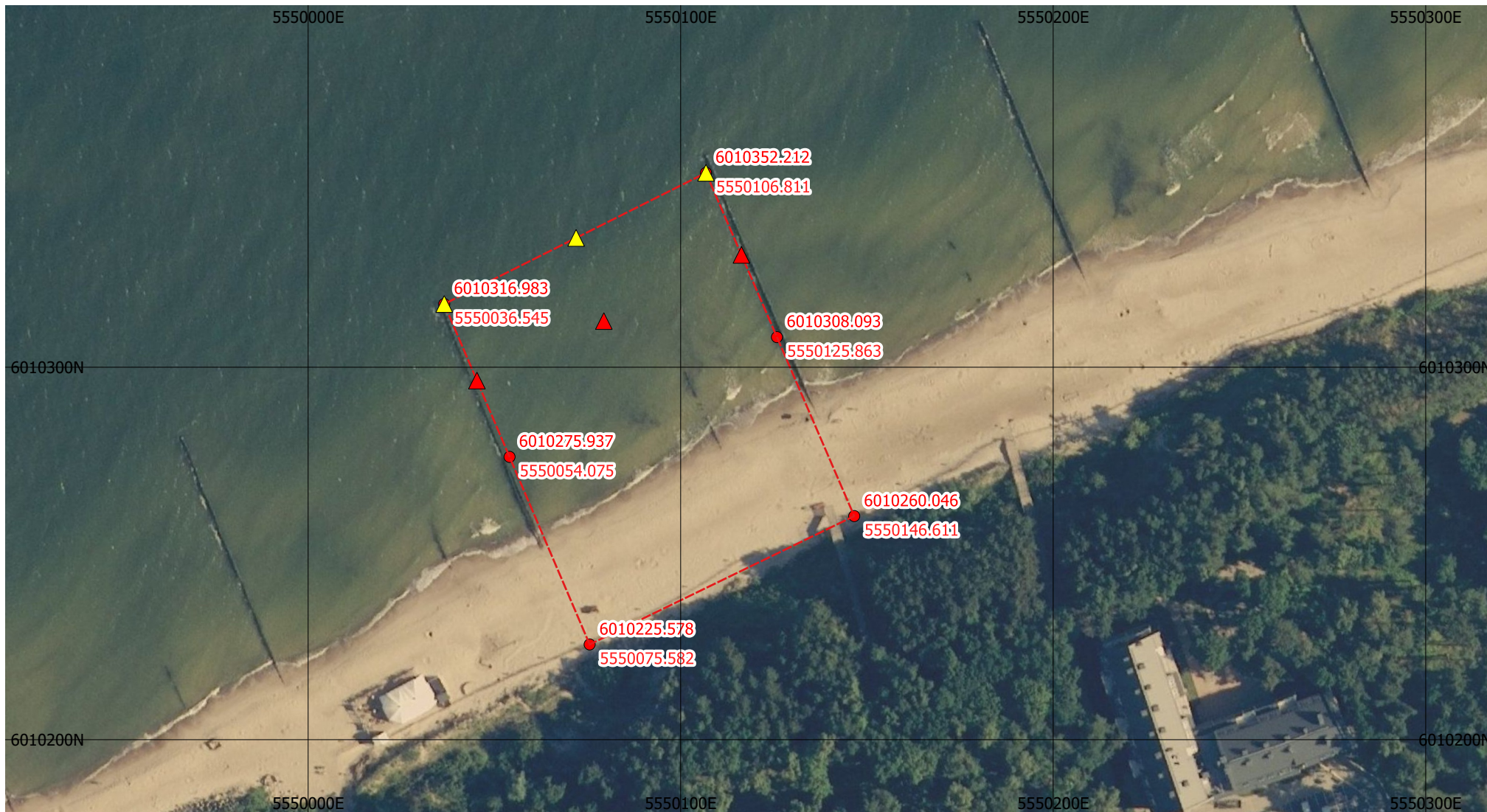
Kąpielisko morskie Fregata w Ustroniu Morskim

Legend

Granica kąpielisk

Oznakowanie

- ▲ Strefa dla nieumiejących pływać
- ▲ Strefa dla umiejących pływać



0 10 20 30 40 50 m



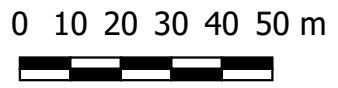
Kąpielisko morskie Plaża Muszla w Ustroniu Morskim

Legend

Granica kąpielisk

Oznakowanie

- ▲ Strefa dla nieumiejących pływać
- ▲ Strefa dla umiejących pływać



Kąpielisko morskie Plaża Nadbrzeżna w Ustroniu Morskim

Legend

- Granica kąpielisk
Oznakowanie
- ▲ Strefa dla nieumiejących pływać
 - ▲ Strefa dla umiejących pływać