

Licencja nr 6642.129.2016\_3208\_OI.1  
Kolebraz, dnia 03-03-2016r.

1. Nazwa organu wydającego licencję:  
Starosta Koloński  
Pole Rezerwowy 1  
78-100 Kolebraz

3. Informacje o materiałach zasobu, których dotyczy licencja:

Lp.	Nazwa materiału zasobu	Identyfikator materiału zasobu	Data wykreślenia	Opis materiału zasobu, do którego odnosi się licencja
1	Materiał zasobu w postaci elektronicznej w formacie PDF	02-02-2016	02-02-2016	Materiał zasobu stanowiący zapisanie do publicznej wiadomości

4. Niniejsza licencja uprawnia do wykreślenia w pliku 2 lub ustalenia przez licencjodawcę podmioty do wykorzystania wykreślonych w pliku 3 materiałów zasobu w postaci map, kartogramów, kartogramów lub innych opracowań kartograficznych, których treścią są informacje pochodzące z materiałów zasobu, oraz informacje o treści tych opracowań w taki sposób, że nie można uzyskać tych informacji, w tym danych "sposobnym materiałem zasobu", a także przesłanych do posiadaczy elektronicznych materiałów zasobu, w tym danych "sposobnym materiałem zasobu", z następującymi ograniczeniami:

- maksymalna liczba urządzeń, na których mogą być przetwarzane materiały zasobu lub ich pochodne, z wyjątkiem publicznej w sieci Internet - 10;
- liczba maksymalnej liczby drukowanych lub kopi elektronicznych materiałów zasobu lub ich pochodnych w przetworzeniu na analogi formuły Art. 505;
- sposób publikacji w sieci Internet - pojedynczo obraz statyczny o rozmiarze maksymalnym 601 000 pikseli.

5. Nie narusza licencji udostępnianie materiałów zasobu przez licencjodawcę innym podmiotom dla realizacji celu i w granicach uprawnień określonych w ust. 4.


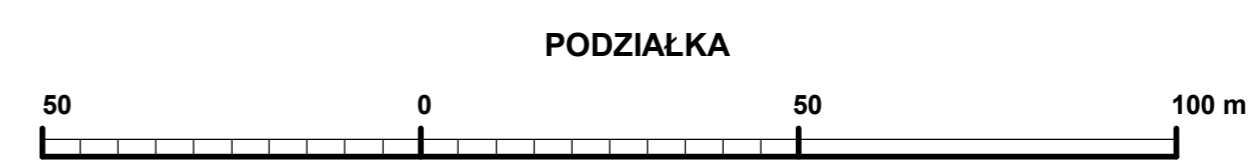
**POUCZENIE**

Zgodnie z art. 48a ust. 1 ustawy z dnia 17 maja 1989 r. - Prawo geodezyjne i kartograficzne (Dz. U. z 2016 r., Nr 162, poz. 1267) z późn. zm.) nie udostępnia materiały zasobu bez wyrażenia zgody lub niepełnego zezwolenia, lub zezwolenia na udostępnienie zezwolenia licencjodawcy, zgodnie z art. 48a ust. 1 ustawy z dnia 17 maja 1989 r. - Prawo geodezyjne i kartograficzne (Dz. U. z 2016 r., Nr 162, poz. 1267) z późn. zm.)

**INSPEKTOR**  
Zdzisław Wójcik

- OZNACZENIA:**
- GRANICA OBSZARU OBJĘTEGO PLANEM
  - NIEPRZEKRACZALNA LINIA ZABUDOWY
  - LINIA ROZGRANICZAJĄCA TERENY O RÓŻNYM PRZEZNACZENIU
  - LINIA ELEKTROENERGETYCZNA WYSOKIEGO NAPIĘCIA 110kV WRAZ Z PASEM TECHNICZNYM
  - LINIA ELEKTROENERGETYCZNA ŚREDNIEGO NAPIĘCIA 15kV WRAZ Z PASEM TECHNICZNYM
  - GAZOCIĄG WYSOKIEGO CIŚNIENIA WRAZ Z PASEM TECHNICZNYM
  - GRANICA STREFY VIII OGRANICZONEJ OCHRONY KONSERWATORSKIEJ STANOWISKA ARCHEOLOGICZNEGO
  - OBIEKT WPISANY DO GMINNEJ EWIDENCJI ZABYTKÓW OBJĘTY OCHRONĄ USTALENIAMI PLANU
  - TERENY ZABUDOWY MIESZKANIOWEJ JEDNORODZINNEJ
  - TERENY ZABUDOWY ZAGRODOWEJ
  - TERENY ZABUDOWY USŁUGOWEJ Z DOPUSZCZENIEM ZABUDOWY MIESZKANIOWEJ JEDNORODZINNEJ
  - TERENY ZABUDOWY USŁUG TURYSTYCZNYCH
  - TERENY ROLNE
  - TERENY WÓD POWIERZCHNIOWYCH, ŚRÓDLĄDOWYCH
  - TEREN DROGI PUBLICZNEJ ZBIORCZEJ KLASY TECHNICZNO-UŻYTKOWEJ
  - TEREN DROGI PUBLICZNEJ DOJAZDOWEJ KLASY TECHNICZNO-UŻYTKOWEJ
  - TEREN DRÓG WEWNĘTRZNYCH

**MIEJSCOWY PLAN ZAGOSPODAROWANIA PRZESTRZENNEGO  
"USTRONIE MORSKIE - B1"  
SKALA 1:1000**



ŁĄCZY ARKUSZ 2

ŁĄCZY ARKUSZ 4



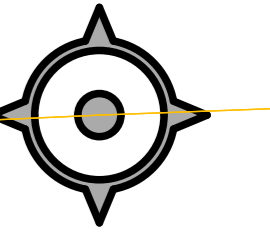
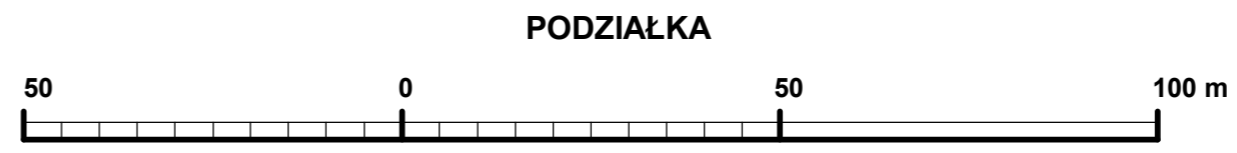
# MIEJSCOWY PLAN ZAGOSPODAROWANIA PRZESTRZENNEGO "USTRONIE MORSKIE - B1" SKALA 1:1000

Załącznik nr 1  
do Uchwały Nr .....  
Rady Gminy Ustronie Morskie  
z dnia .....



**arkusz nr 3**

- OZNACZENIA:**
- GRANICA OBSZARU OBJĘTEGO PLANEM
  - NIEPRZEKRACZALNA LINIA ZABUDOWY
  - LINIA ROZGRANICZAJĄCA TERENY O RÓŻNYM PRZEZNACZENIU
  - LINIA ELEKTROENERGETYCZNA WYSOKIEGO NAPIĘCIA 110kV WRAZ Z PASEM TECHNICZNYM
  - LINIA ELEKTROENERGETYCZNA ŚREDNIEGO NAPIĘCIA 15kV WRAZ Z PASEM TECHNICZNYM
  - GAZOCIĄG WYSOKIEGO CIŚNIENIA WRAZ Z PASEM TECHNICZNYM
  - GRANICA STREFY WIIII OGRANICZONEJ OCHRONY KONSERWATORSKIEJ STANOWISKA ARCHEOLOGICZNEGO
  - OBIEKT WPISANY DO GMINNEJ EWIDENCJI ZABYTKÓW OBJĘTY OCHRONĄ USTALENIAMI PLANU
  - MN** TERENY ZABUDOWY MIESZKANIOWEJ JEDNORODZINNEJ
  - RM** TERENY ZABUDOWY ZAGRODOWEJ
  - U,MN** TERENY ZABUDOWY USŁUGOWEJ Z DOPUSZCZENIEM ZABUDOWY MIESZKANIOWEJ JEDNORODZINNEJ
  - UT** TERENY ZABUDOWY USŁUG TURYSTYCZNYCH
  - R** TERENY ROLNE
  - WS** TERENY WÓD POWIERZCHNIOWYCH, ŚRÓDLĄDOWYCH
  - KDZ** TEREN DROGI PUBLICZNEJ ZBIORCZEJ KLASY TECHNICZNO-UŻYTKOWEJ
  - KDD** TEREN DROGI PUBLICZNEJ DOJAZDOWEJ KLASY TECHNICZNO-UŻYTKOWEJ
  - KDW** TEREN DRÓG WEWNĘTRZNYCH



Kokobrzeg, dnia 03-03-2016r.

Licencja nr 6642.129.2015\_3208\_CL1

1. Nazwa organu wydającego licencję:  
Starosta Kokobrzeński  
Plac Rybacki 1  
78-100 Kokobrzeg

3. Informacje o materiałach zasobu, których dotyczy licencja:

Lp.	Nazwa materiału zasobu	Identyfikator materiału zasobu	Data wykonania kopii	Określenie obszarów, do którego odnosi się licencja
1	Materiały zasobu w postaci elektronicznej w skali 1:500		02-02-2015	Materiały zasobu dotyczące zagospodarowania terenu w Ustroniu Morskim

4. Niniejsza licencja upoważnia licencjodawcę wymienionego w pkt 2 lub ustanowione przez licencjodawcę podmioty do wykorzystywania wyczerpujących w pkt 3 materiałów zasobu<sup>1)</sup> do potrzeb własnych lub zleconych z działalności gospodarczej lub w celu publikacji w sieci Internet pochodnych materiałów zasobu w postaci: map, kartografów, kartografów lub innych opracowań kartograficznych, których treścią są informacje pochodzące z materiałów zasobu oraz informacje dodatkowe przez licencjodawcę w celu sprostania, że nie musi posiadać tych informacji, zwanego dalej "pochodnymi materiałami zasobu", a także przetwarzonych do postaci elektronicznej materiałów zasobu udogodnionych w postaci: rezydujących - z następującymi ograniczeniami:  
a) maksymalna liczba urządzeń, na których mogą być przetwarzane materiały zasobu lub ich pochodne, z wyłączeniem publikacji w sieci Internet - 10;  
b) łączny maksymalny nakład drukowanych lub kopii elektronicznych materiałów zasobu lub ich pochodnych w przetworzeniu na arkuszu formatu A4 - 500;  
c) sposób publikacji w sieci Internet - pojedynczy obraz statyczny o rozmiarze maksymalnym 800 000 pikseli.  
5. Nie narusza licencji udostępnianie materiałów zasobu przez licencjodawcę innym podmiotom: dla realizacji celu i w granicach uprawnień określonych w ust. 4.

**INSPEKTOR**  
Zbigniew Wójcik  
(podpis i pieczęć lub oświadczenie o treści)

**POUCZENIE**

Zgodnie z art. 48a ust. 1 ustawy z dnia 17 maja 1989 r. - Prawo geodezyjne i kartograficzne (Dz. U. z 2015 r., Nr 163, poz. 126) z późn. zm.) do wykorzystania materiałów zasobu oraz ich pochodnych w celu publikacji w sieci Internet lub udostępnienia w formie elektronicznej innym osobom potrzebą podlega karcie płatniczej w wysokości dwadzieścia tysięcy zł, za udostępnienie tych materiałów.

<sup>1)</sup> Określenie obszarów, które mogą być wykorzystane do publikacji w sieci Internet, jest jednolite dla wszystkich kopii elektronicznych w EOS (jednostka elektroniczna danych) w postaci plików: map, kartografów, kartografów lub innych opracowań kartograficznych, których treścią są informacje pochodzące z materiałów zasobu oraz informacje dodatkowe przez licencjodawcę w celu sprostania, że nie musi posiadać tych informacji, zwanego dalej "pochodnymi materiałami zasobu".

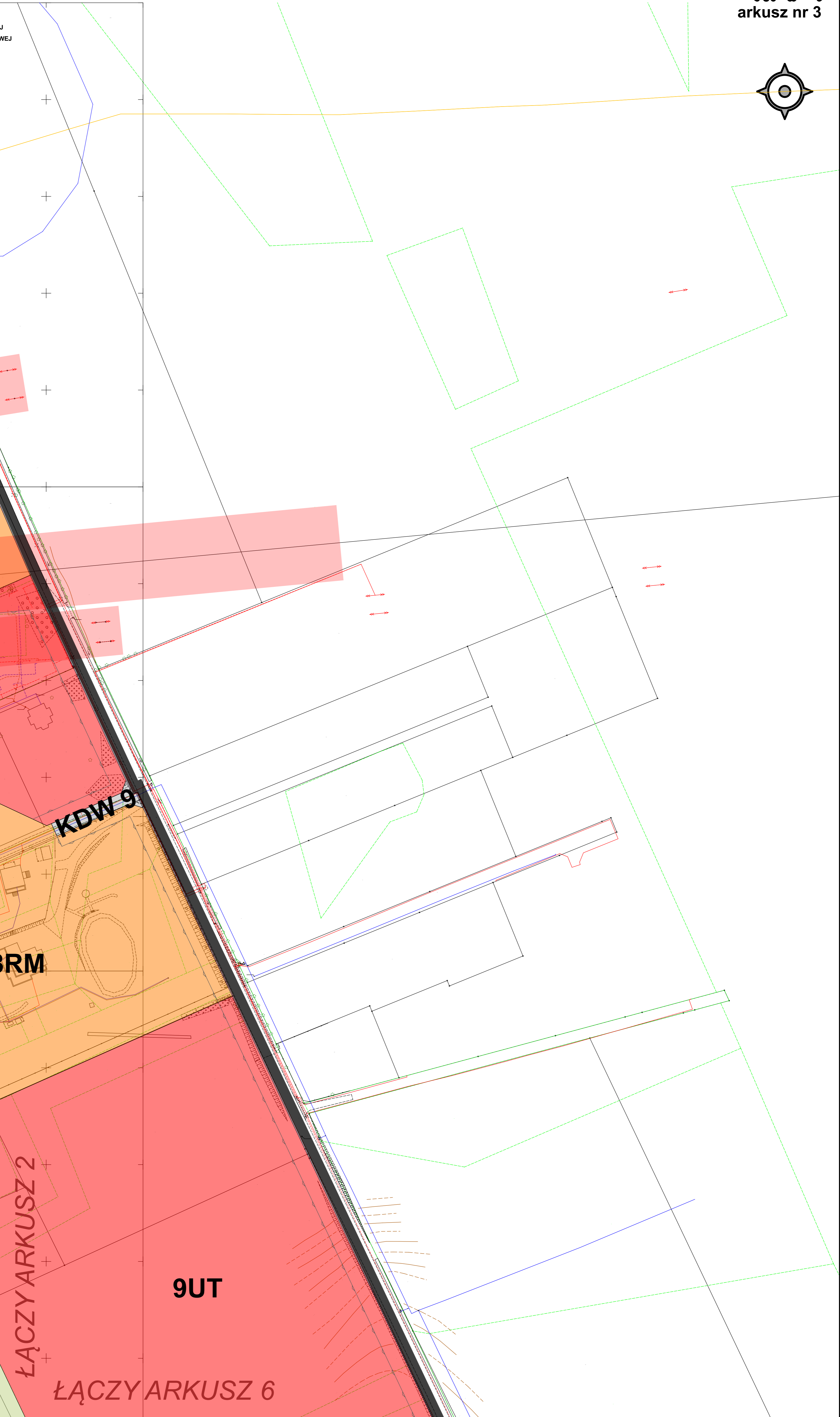
<sup>2)</sup> Liczba urządzeń, na których mogą być przetwarzane materiały zasobu lub ich pochodne, z wyłączeniem publikacji w sieci Internet - 10.

<sup>3)</sup> Liczba urządzeń, na których mogą być przetwarzane materiały zasobu lub ich pochodne, z wyłączeniem publikacji w sieci Internet - 10.

<sup>4)</sup> Liczba urządzeń, na których mogą być przetwarzane materiały zasobu lub ich pochodne, z wyłączeniem publikacji w sieci Internet - 10.

<sup>5)</sup> Liczba urządzeń, na których mogą być przetwarzane materiały zasobu lub ich pochodne, z wyłączeniem publikacji w sieci Internet - 10.

<sup>6)</sup> Liczba urządzeń, na których mogą być przetwarzane materiały zasobu lub ich pochodne, z wyłączeniem publikacji w sieci Internet - 10.



9UT

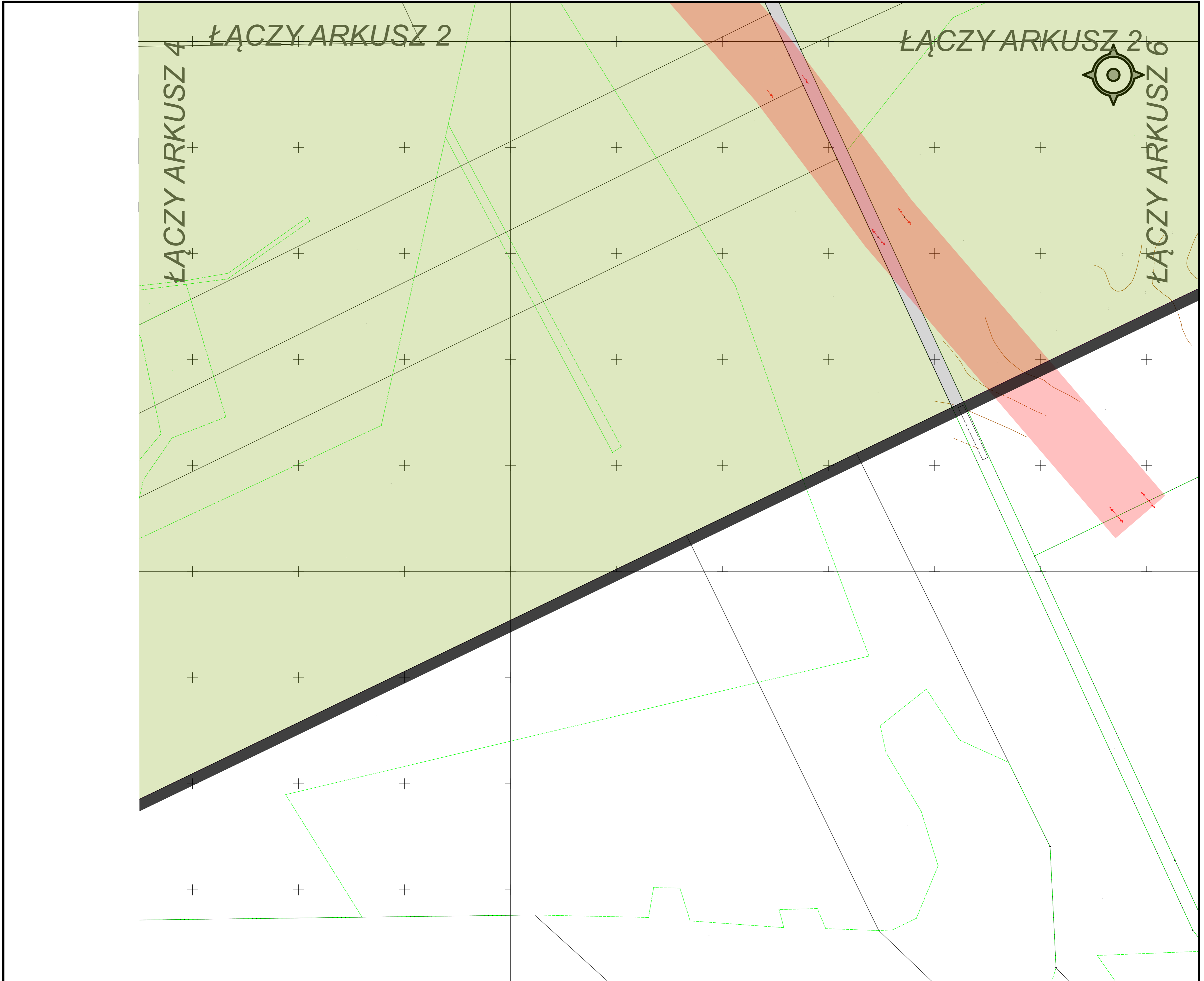

3RM

KDW 9

ŁĄCZY ARKUSZ 2

ŁĄCZY ARKUSZ 6





Kołobrzeg, dnia 03-03-2019r.

Licencja nr 6942.129.2015\_3208\_CL1

1. Nazwa organu wydającego licencję:  
Starosta Kołobrzewski  
Plac Ratuszowy 1  
78-100 Kołobrzeg

3. Informacje o materiałach zasobu, których dotyczy licencja:

Lp.	Nazwa materiału zasobu	Identyfikator materiału zasobu	Data wykonania	Opis treści i zakres, do którego odnosi się licencja
1	Mapa zasadnicza w postaci wektorowej w skaliach 1:500		09-09-2018	Mapa ogólnodostępna dla celów wrażliwych

4. Niniejsza licencja upoważnia licencjariusza do wyrażenia opinii w pkt 2 lub ustanowione przez licencjariusza podmioty do wykorzystywania wyczerpanych w pkt 3 materiałach zasobu<sup>1</sup> dla potrzeb własnych lub zamierzonych z działalności gospodarczej lub w celu publikacji w sieci Internet pochodnych materiałów zasobu w postaci map, kartograficznych, fotograficznych lub innych opracowań kartograficznych, których treścią są informacje pochodzące z materiałów zasobu oraz informacje dodane przez licencjariusza w taki sposób, że nie można rozpoznać tych informacji, zwaną dalej "pochodnymi materiałami zasobu", a także przesyłanych do posiadaczy elektronicznych materiałów zasobu udostępnionych w postaci nieelektronicznej - z następującymi ograniczeniami:

a) maksymalna liczba wzmianek, na których mogą być przetwarzane materiały zasobu lub ich pochodne, z wyłączeniem publikacji w sieci Internet - 10;

b) liczba maksymalnej nakład drukowanych lub kopii elektronicznych materiałów zasobu lub ich pochodnych w przetworzeniu na arkuszu formatu A4 - 500;

c) sposób publikacji w sieci Internet - pojedynczy obraz statyczny o rozmiarze maksymalnym 501 000 pikseli.

5. Nie narusza licencji udostępnianie materiałów zasobu przez licencjariusza innymi podmiotami dla realizacji celu i w granicach uprawnień określonych w ust. 4.

**POWICZENIE**

Zgodnie z art. 48a ust. 1 ustawy z dnia 17 maja 1989 r. - Prawo geodezyjne i kartograficzne (Dz. U. z 2010 r., nr 163, poz. 1267 z późn. zm.) nie wykorzystuję materiału zasobu bez wyrażenia zgody lub nieopiniuję materiału zasobu, nie udostępniam tych materiałów.

**POWICZENIE**

Zgodnie z art. 48a ust. 1 ustawy z dnia 17 maja 1989 r. - Prawo geodezyjne i kartograficzne (Dz. U. z 2010 r., nr 163, poz. 1267 z późn. zm.) nie wykorzystuję materiału zasobu bez wyrażenia zgody lub nieopiniuję materiału zasobu, nie udostępniam tych materiałów.

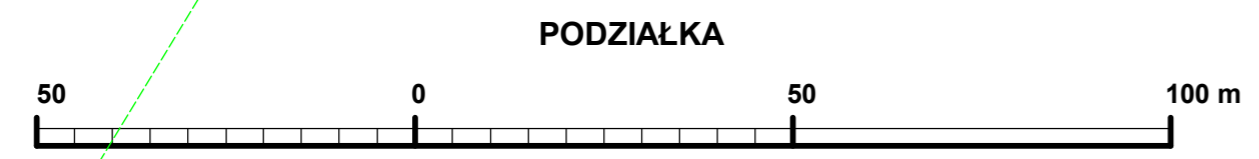
**POWICZENIE**

Zgodnie z art. 48a ust. 1 ustawy z dnia 17 maja 1989 r. - Prawo geodezyjne i kartograficzne (Dz. U. z 2010 r., nr 163, poz. 1267 z późn. zm.) nie wykorzystuję materiału zasobu bez wyrażenia zgody lub nieopiniuję materiału zasobu, nie udostępniam tych materiałów.


**POWICZENIE**

Zgodnie z art. 48a ust. 1 ustawy z dnia 17 maja 1989 r. - Prawo geodezyjne i kartograficzne (Dz. U. z 2010 r., nr 163, poz. 1267 z późn. zm.) nie wykorzystuję materiału zasobu bez wyrażenia zgody lub nieopiniuję materiału zasobu, nie udostępniam tych materiałów.

**MIEJSCOWY PLAN ZAGOSPODAROWANIA PRZESTRZENNEGO  
"USTRONIE MORSKIE - B1"  
SKALA 1:1000**



- OZNACZENIA:**
- GRANICA OBSZARU OBJĘTEGO PLANEM
  - NIEPRZEKRACZALNA LINIA ZABUDOWY
  - LINIA ROZGRANICZAJĄCA TERENY O RÓŻNYM PRZEZNACZENIU
  - LINIA ELEKTROENERGETYCZNA WYSOKIEGO NAPIĘCIA 110kV WRAZ Z PASEM TECHNICZNYM
  - LINIA ELEKTROENERGETYCZNA ŚREDNIEGO NAPIĘCIA 15kV WRAZ Z PASEM TECHNICZNYM
  - GAZOCIĄG WYSOKIEGO CIŚNIENIA WRAZ Z PASEM TECHNICZNYM
  - GRANICA STREFY VIII OGRANICZONEJ OCHRONY KONSERWATORSKIEJ STANOWISKA ARCHEOLOGICZNEGO
  - OBIEKT WPISANY DO GMINNEJ EWIDENCJI ZABYTKÓW OBJĘTY OCHRONĄ USTALENIAMI PLANU
  - TERENY ZABUDOWY MIESZKANIOWEJ JEDNORODZINNEJ
  - TERENY ZABUDOWY ZAGRODOWEJ
  - TERENY ZABUDOWY USŁUGOWEJ Z DOPUSZCZENIEM ZABUDOWY MIESZKANIOWEJ JEDNORODZINNEJ
  - TERENY ZABUDOWY USŁUG TURYSTYCZNYCH
  - TERENY ROLNE
  - TERENY WÓD POWIERZCHNIOWYCH, ŚRÓDLĄDOWYCH
  - TEREN DROGI PUBLICZNEJ ZBIORCZEJ KLASY TECHNICZNO-UŻYTKOWEJ
  - TEREN DROGI PUBLICZNEJ DOJAZDOWEJ KLASY TECHNICZNO-UŻYTKOWEJ
  - TEREN DRÓG WEWNĘTRZNYCH



arkusz nr 5

Załącznik nr 1  
do Uchwały Nr .....  
Rady Gminy Ustronie Morskie  
z dnia .....

