

Ustronie Morskie, dnia 31.12.2018 roku

URZĄD GMINY  
USTRONIE MORSKIE  
2018 12 31  
Wpłynęło dnia .....  
Nr. 1136 .....  
(podpis)  
Ilość załączników .....

**Pani Bernadeta Borkowska**  
**Wójt Gminy**  
**Ustronie Morskie**

Na podstawie art. 37 ust. 3 i 4 Ustawy z dnia 20 lipca 2017 r. o Prawie Wodnym (Dz. U. z 2018 r. poz. 2268), wnoszę o umieszczenie w wykazie kąpielisk, na podległych obszarach morskich przyległych do Gminy Ustronie Morskie kąpielisk:

- 1) Sianożęty „RADAR”,
- 2) Sianożęty „NEPTUN”,
- 3) Ustronie Morskie „NADBRZEŻNA”,
- 4) Ustronie Morskie „FREGATA”,
- 5) Ustronie Morskie „CENTRALNA”,
- 6) Ustronie Morskie „MUSZLA”.

Z poważaniem:

DYREKTOR GOSIR  
w Ustroniu Morskim  
  
mgr inż. Grzegorz Czarnoborski

W załączeniu:

1. Wniosek organizatora kąpieliska.
2. Mapy kąpielisk
3. Kopia zgłoszenia wodno-prawnego.
4. Aktualne profile wody w kąpielisku.
5. Zgoda właściciela wód oraz właściciela gruntu na utworzenie kąpielisk.

sprawę prowadzi:  
Marek Jankowiak  
Kierownik ds. Sportu i Rekreacji  
094-351-50-95  
helios@ustronie-morskie.pl

## Wniosek

(na podstawie art. 37 ust. 3 i 4 Ustawy z dnia 20 lipca 2017 r. o Prawie Wodnym)

### 1. Imię i nazwisko albo nazwa oraz adres organizatora:

Gminny Ośrodek Sportu i Rekreacji w Ustroniu Morskim, ul. Polna 3, 78-111 Ustronie Morskie.  
[gosir@ustronie-morskie.pl](mailto:gosir@ustronie-morskie.pl), tel. 94 35 15 095.

### 2. Nazwa i adres kąpieliska oraz opis granicy kąpieliska na aktualnej mapie topograficznej albo ortofotomapie:

- a) Gmina Ustronie Morskie, miejscowość Sianożęty kod 78-111;
  - Sianożęty „RADAR”
  - Sianożęty „NEPTUN”
- b) Gmina Ustronie Morskie, miejscowość Ustronie Morskie kod 78-111;
  - Ustronie Morskie „NADBRZEŻNA”
  - Ustronie Morskie „FREGATA”
  - Ustronie Morskie „CENTRALNA”
  - Ustronie Morskie „MUSZLA”

**Mapa kąpielisk w załączeniu.**

### Szczegółowe dane lokalizacji:

#### 1. Sianożęty "RADAR":

- 1) Na lądzie: N 54.21026841; E 15.72350713, N 54.20992965; E 15.7220797,
- 2) Na linii brzegowej: N 54.21048669; E 15.72336861, N 54.21018773; E 15.72191806,
- 3) Na wodzie: N 54.21110999; E 15.72297307, N 54.21078663; E 15.72154296.

#### 2. Sianożęty "NEPTUN":

- 1) Na lądzie: N 54.21276896; E 15.73608261, N 54.2124355; E 15.73465216,
- 2) Na linii brzegowej: N 54.21303258; E 15.73591889, N 54.21277903; E 15.73444554,
- 3) Na wodzie: N 54.2137651; E 15.73546394, N 54.21343495; E 15.73405104.

#### 3. Ustronie Morskie "NADBRZEŻNA":

- 1) Na lądzie: N 54.21445536; E 15.74405293, N 54.21411173; E 15.74262218,
- 2) Na linii brzegowej: N 54.2148616; E 15.74376087, N 54.21443024; E 15.74239546,
- 3) Na wodzie: N 54.21539028; E 15.74338078, N 54.21504409; E 15.74195852.

#### 4. Ustronie Morskie "FREGATA" :

- 1) Na lądzie: N 54.21507705; E 15.74637618, N 54.21477945; E 15.74525274,
- 2) Na linii brzegowej: N 54.21547501; E 15.7461167, N 54.21521899; E 15.74496475,
- 3) Na wodzie: N 54.21592226; E 15.74582507, N 54.21567277; E 15.74466744.

### **5. Ustronie Morskie "CENTRALNA":**

- 1) Na lądzie: N 54.21643246; E 15.75292544, N 54.21621036; E 15.75177701,
- 2) Na linii brzegowej: N 54.21676313; E 15.75271941, N 54.21657594; E 15.75155483,
- 3) Na wodzie: N 54.21727926; E 15.75239783, N 54.21706394; E 15.75125826.

### **6. Ustronie Morskie "MUSZLA":**

- 1) Na lądzie: N 54.22041602; E 15.76884585, N 54.22011331; E 15.7677512,
- 2) Na linii brzegowej: N 54.2208497; E 15.76853579, N 54.22056783; E 15.76742988,
- 3) Na wodzie: N 54.22124792; E 15.76825108, N 54.22093829; E 15.76716797.

### **3. Długość linii brzegowej kąpieliska:**

- Sianożęty „RADAR” – 100,42 m ,
- Sianożęty „NEPTUN” -100,27 m,
- Ustronie Morskie „NADBRZEŻNA” – 100,00 m,
- Ustronie Morskie „FREGATA” – 81,51 m,
- Ustronie Morskie „CENTRALNA” -78,88 m,
- Ustronie Morskie „MUSZLA” -80,89 m,
- **Łącznie: 541,97 metrów.**

### **4. Przewidywana maksymalna liczba osób korzystających dziennie z kąpieliska:**

- Sianożęty „RADAR” ok. 700 osób,
- Sianożęty „NEPTUN” ok. 600 osób,
- Ustronie Morskie „NADBRZEŻNA” ok. 900 osób,
- Ustronie Morskie „FREGATA” ok. 800 osób,
- Ustronie Morskie „CENTRALNA” ok. 700 osób,
- Ustronie Morskie „MUSZLA” ok. 600 osób,
- **Łącznie ok. 4300 osób.**

**5. Termin otwarcia i zamknięcia kąpieliska:** wszystkie kąpieliska zlokalizowane na terenie Gminy Ustronie Morskie funkcjonować będą w terminie od 01.07.2019 roku do 31.08.2019 roku.

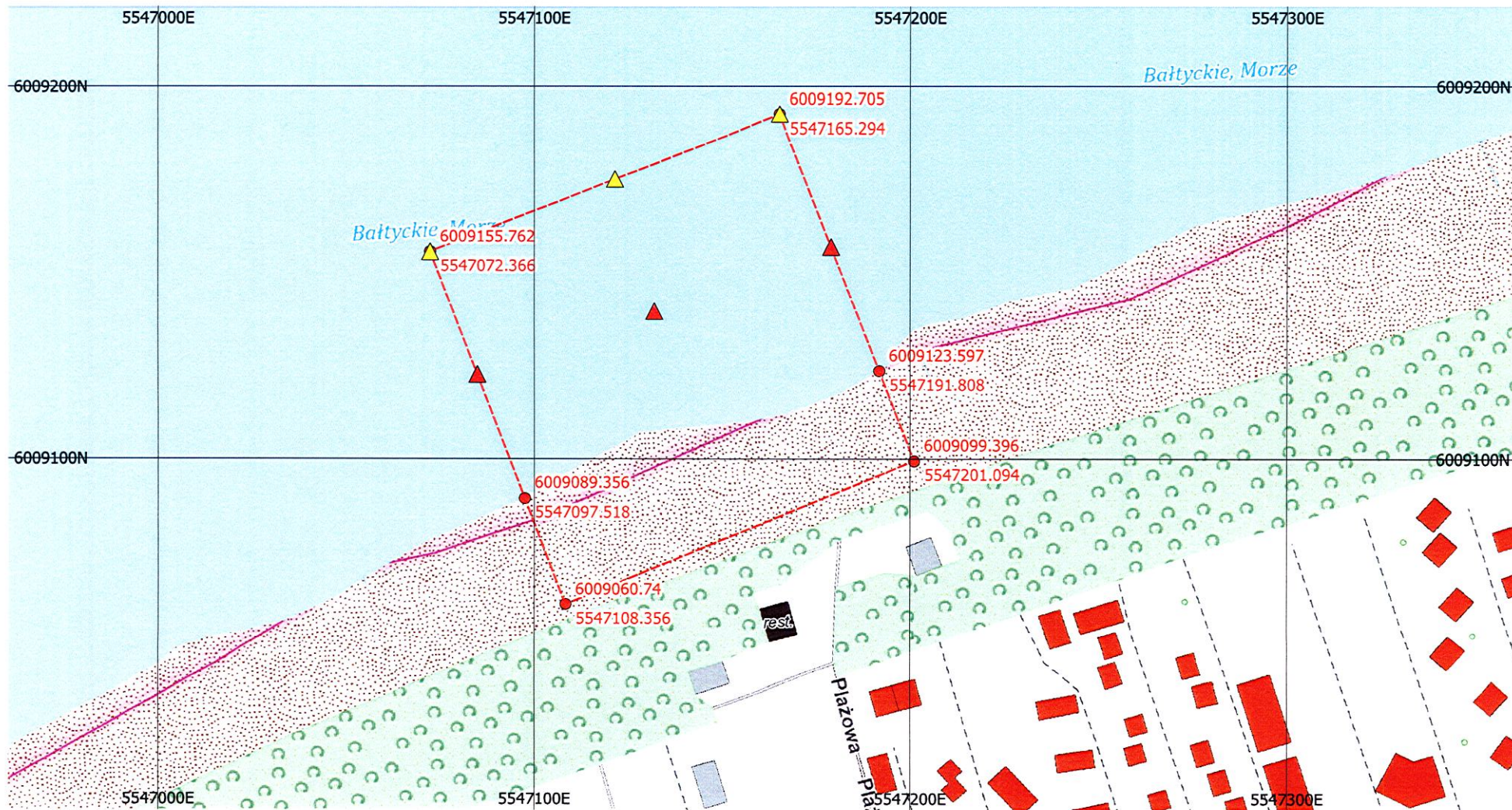
**6. Opis infrastruktury kąpieliska, w tym urządzeń sanitarnych:** wszystkie kąpieliska posiadają strefy bezpieczeństwa w wodzie tj. bojki ratownicze wraz z linami o kolorze: czerwonym - dla osób umiających pływać i żółtym- dla osób nie umiających pływać. Dodatkowo wykonane jest oznaczenie dla miejsc, które są szczególnie niebezpieczne na terenie kąpieliska. Na terenie kąpielisk zlokalizowane będzie łącznie 6 wież ratowniczych (po jednej na każde z 6 kąpielisk). Na terenach wszystkich Kąpielisk nie ma zlokalizowanych urządzeń sanitarnych. Ogólnodostępne toalety znajdują się poza strefami kąpielisk.

**7. Określenie sposobu gospodarowania odpadami:** prace porządkowe na terenie kąpielisk wykonywane są przez pracowników Gminnego Ośrodka Sportu i Rekreacji w Ustroniu Morskim według przyjętej procedury:

- a) 2 razy dziennie wywóz nieczystości z umieszczonych na terenie plaży koszy na śmieci,
- b) 2 razy dziennie zbieranie z terenu plaży nieczystości i odpadów.

**8. Inne:**

- 1) kopia zgłoszenia wodno prawnego – **w załączeniu**,
- 2) informacje dotyczące planowanego kąpieliska:
  - a) aktualny profil wody w kąpielisku – **w załączeniu**,
  - b) status kąpieliska w poprzednim sezonie kąpielowym (czynne, nieczynne) albo wzmianka, że wniosek dotyczy kąpieliska nowo utworzonego:  
**wszystkie kąpieliska są nowo-utworzone.**
  - c) ocena jakości wody i klasyfikacja wody w kąpielisku w poprzednim sezonie kąpielowym, jeżeli wniosek dotyczy istniejącego kąpieliska:  
**nie dotyczy.**
  - d) udogodnienia i środki podjęte w celu promowania kąpeli:
    - remont zejść na plażę,
    - odnowienie lub zakup nowych tablic informacyjnych,
    - umieszczenie w centrum miejscowości Ustronie Morskie i Sianożęty informacji kierunkowych,
    - umieszczenie tablic informacyjnych na wieżach ratowniczych.
- 3) zgoda właściciela wód oraz właściciela gruntu przylegającego do kąpieliska na utworzenie kąpieliska – **w załączeniu**.




## Kąpielisko morskie Radar w Sianozętach

### Legend

Granica kąpielisk

Oznakowanie

- ▲ Strefa dla nieumiejących pływać
- ▲ Strefa dla umiejących pływać



0 10 20 30 40 50 m

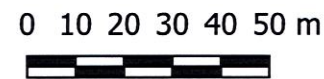
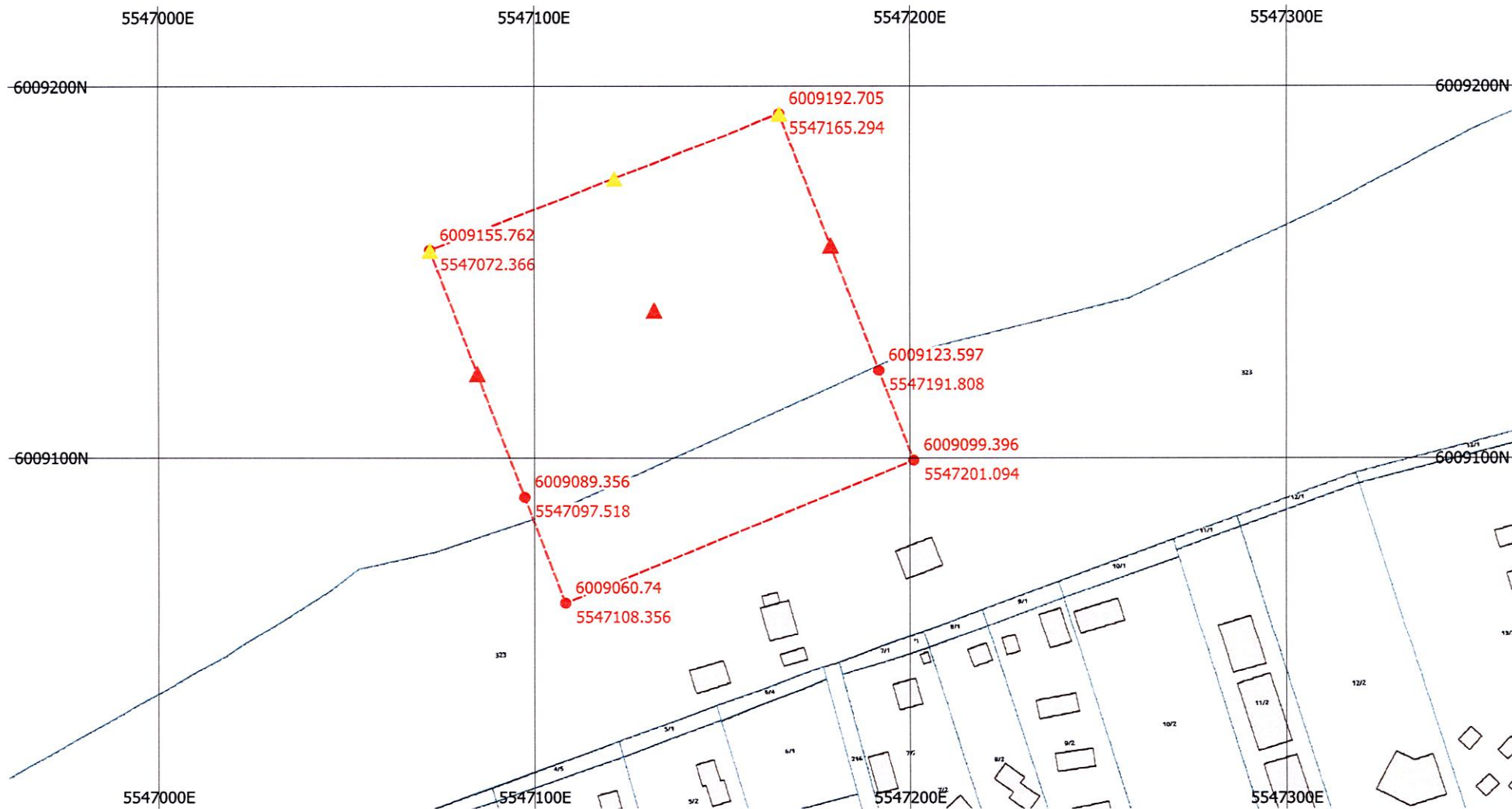
## Kąpielisko morskie Radar w Sianożętach

### Legend

Granica kąpielisk

Oznakowanie

- ▲ Strefa dla nieumiejących pływać
- ▲ Strefa dla umiejących pływać



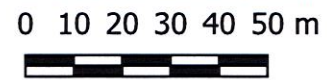
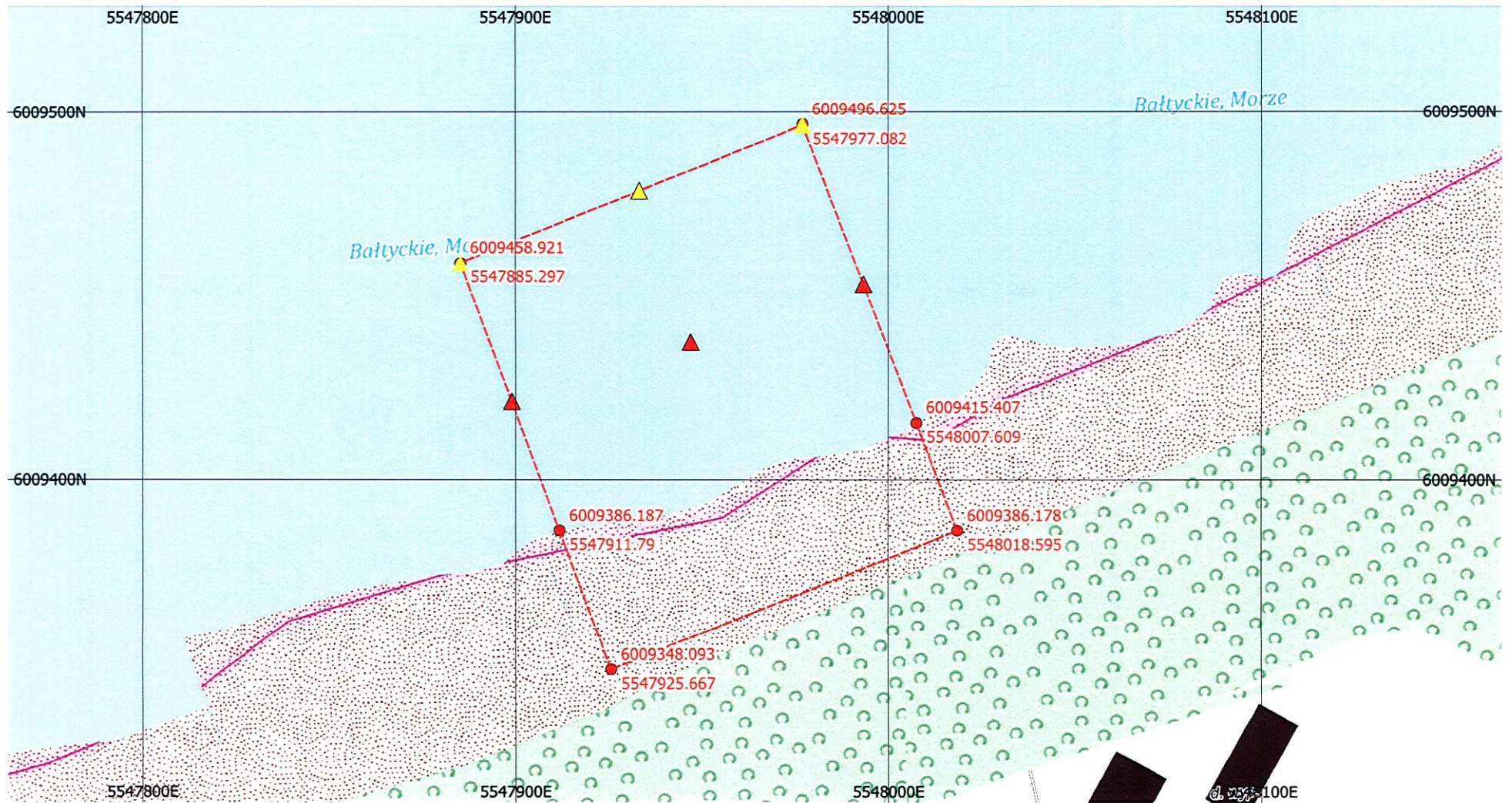
### Kąpielisko morskie Radar w Sianozętach

#### Legend

Granica kąpielisk

Oznakowanie

- ▲ Strefa dla nieumiejących pływać
- ▲ Strefa dla umiejących pływać



## Kąpielisko morskie Neptun w Sianożętach

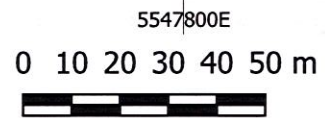
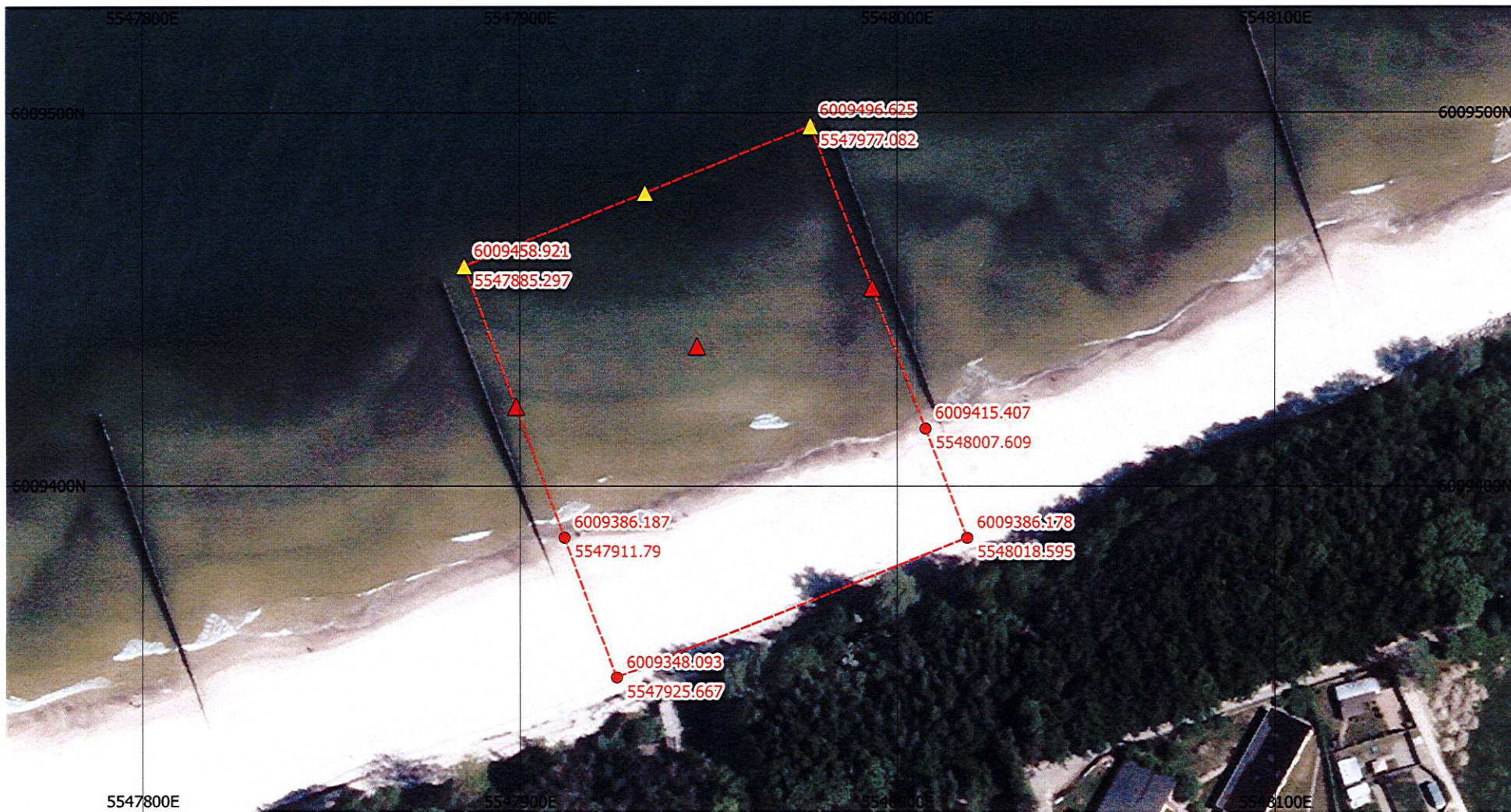
### Legend

Granica kąpielisk

Oznakowanie

- ▲ Strefa dla nieumiejących pływać
- ▲ Strefa dla umiejących pływać





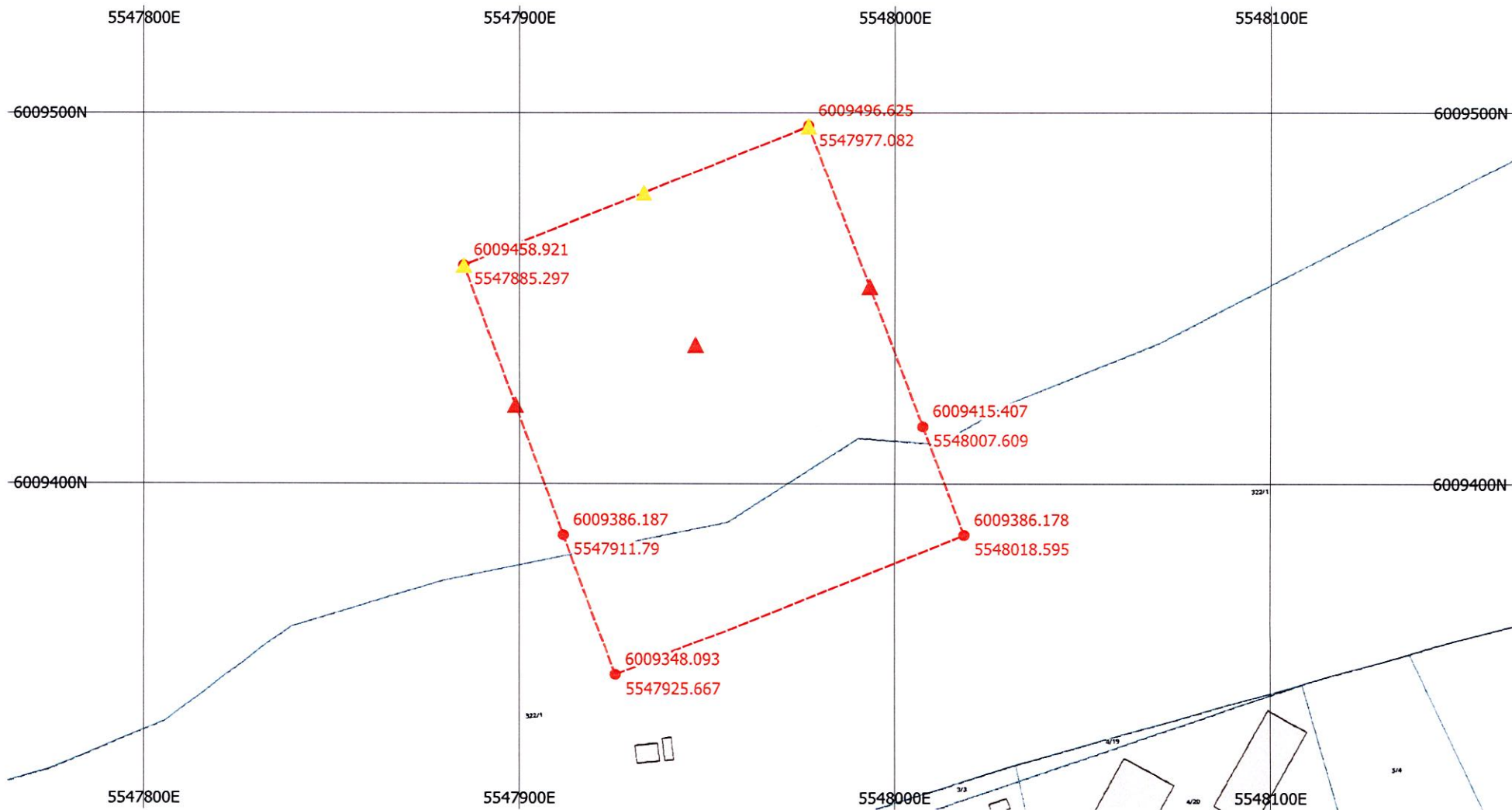
## Kąpielisko morskie Neptun w Sianożętach

### Legend

Granica kąpielisk

Oznakowanie

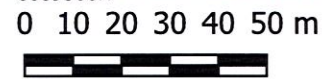
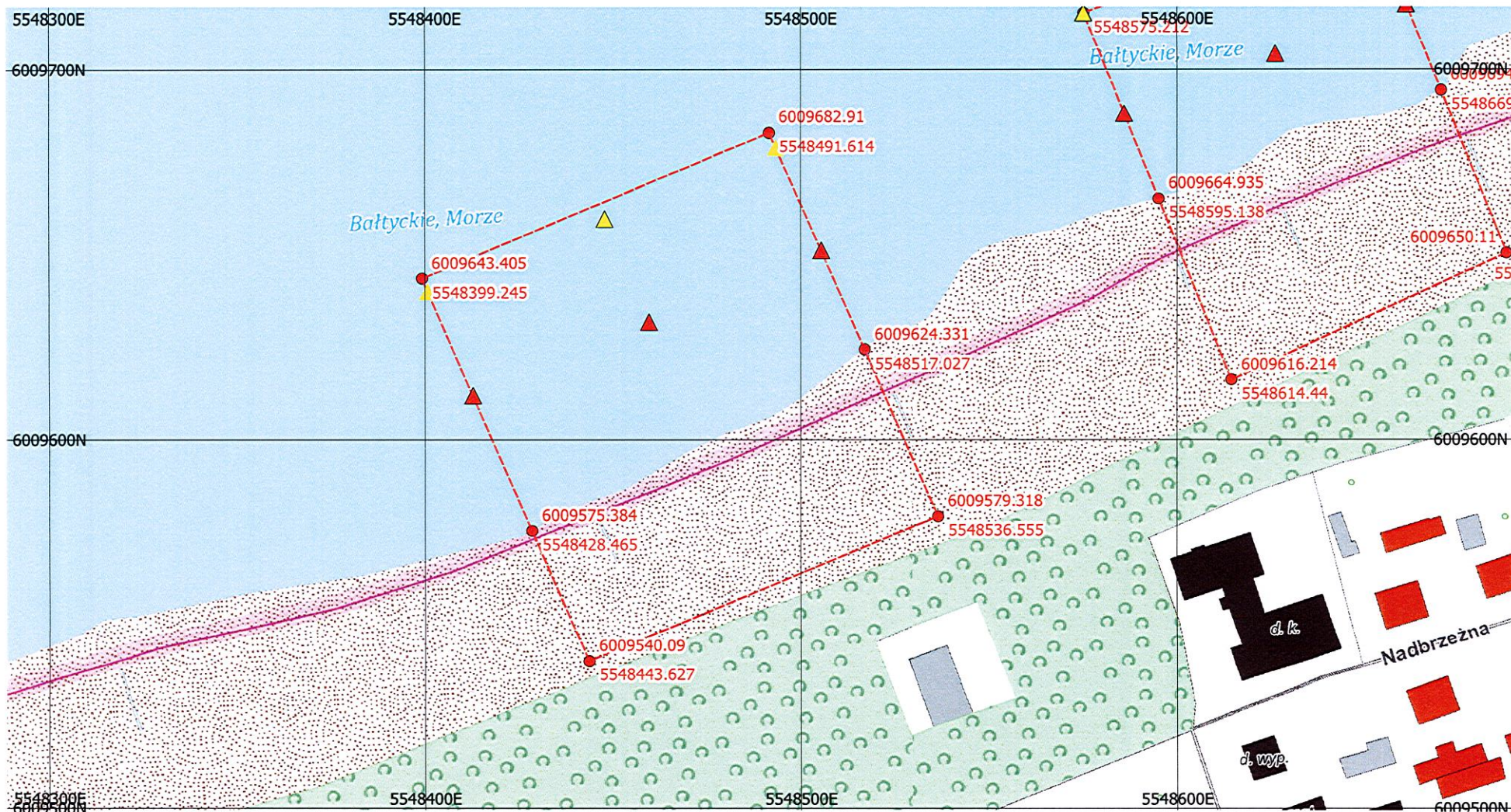
- ▲ Strefa dla nieumiejących pływać
- ▲ Strefa dla umiejących pływać



### Kąpielisko morskie Neptun w Sianożętach

#### Legend


- Granica kąpielisk
- Oznakowanie
  - ▲ Strefa dla nieumiejących pływać
  - ▲ Strefa dla umiejących pływać



## Kąpielisko morskie Plaża Nadbrzeżna w Ustroniu Morskim

### Legend

- Granica kąpielisk
- Oznakowanie
  - ▲ Strefa dla nieumiejących pływać
  - ▲ Strefa dla umiejących pływać



0 10 20 30 40 50 m



## Kąpielisko morskie Plaża Nadbrzeżna w Ustroniu Morskim

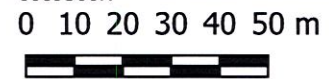
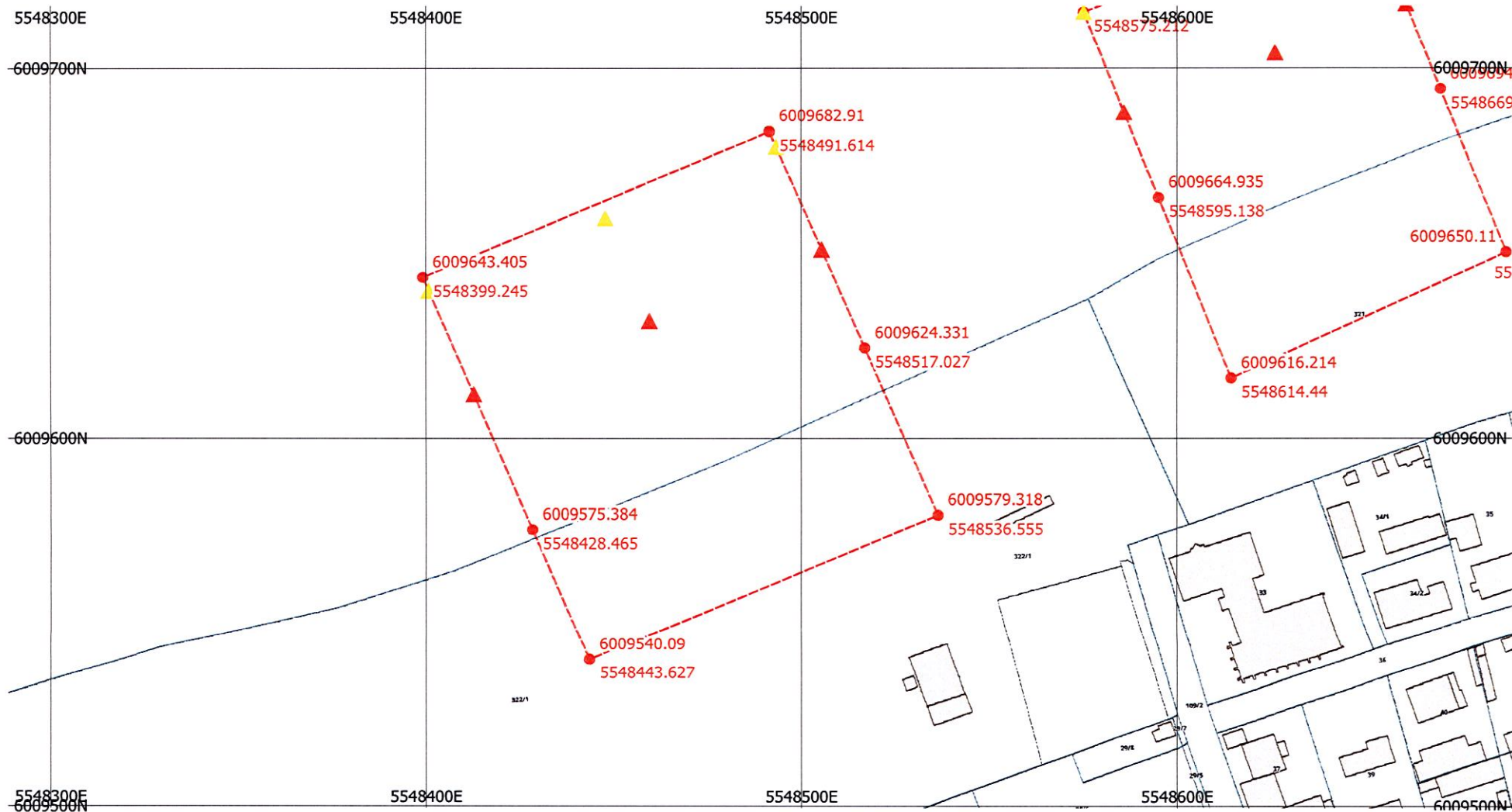
### Legend

Granica kąpielisk

Oznakowanie

▲ Strefa dla nieumiejących pływać

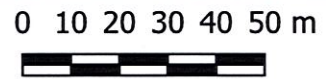
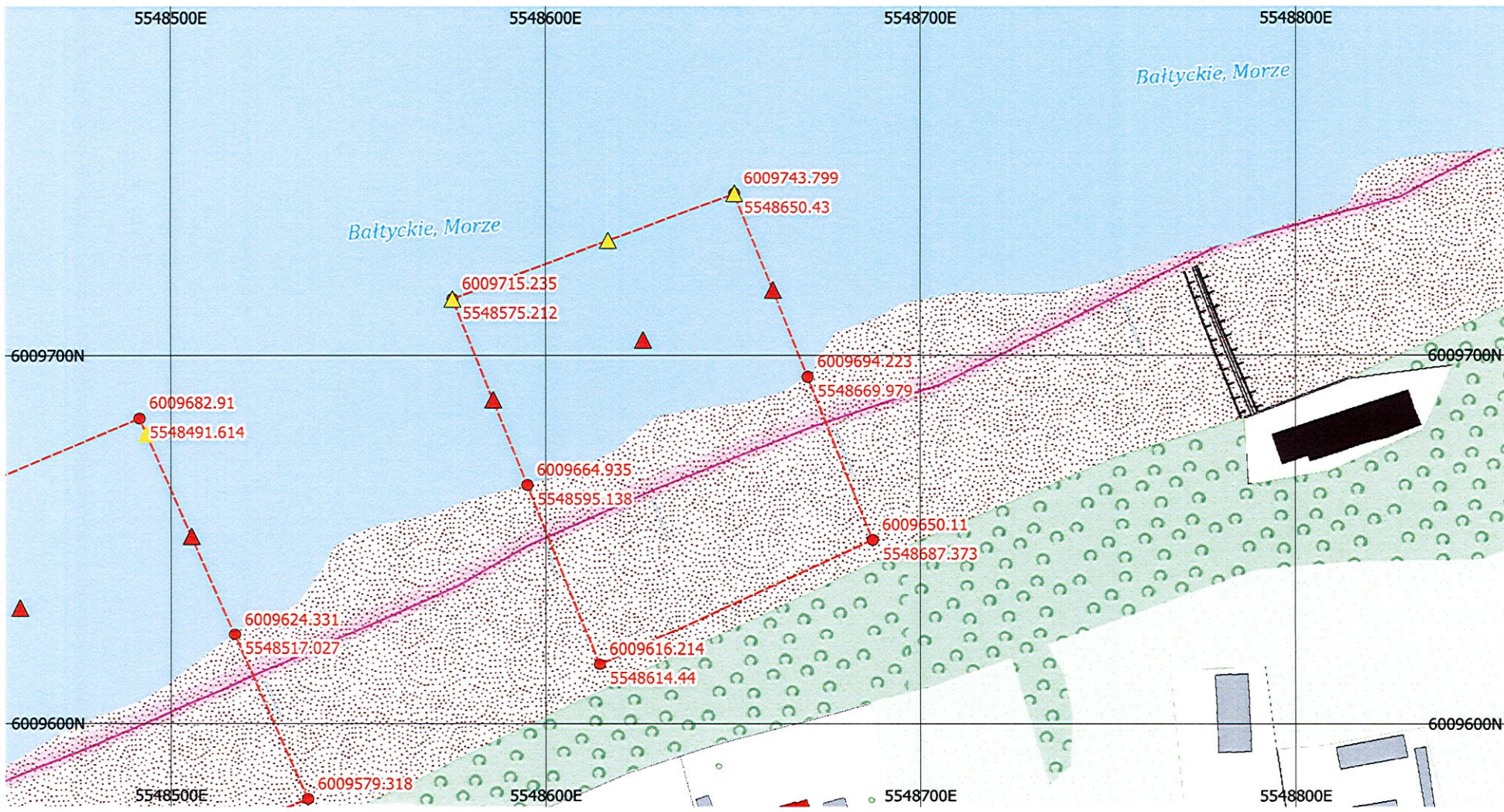
▲ Strefa dla umiejących pływać



## Kąpielisko morskie Plaża Nadbrzeżna w Ustroniu Morskim

### Legend

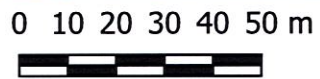

- Granica kąpielisk
- Oznakowanie
  - ▲ Strefa dla nieumiejących pływać
  - ▲ Strefa dla umiejących pływać



### Kąpielisko morskie Fregata w Ustroniu Morskim

#### Legend

- Granica kąpielisk
- Oznakowanie
  - ▲ Strefa dla nieumiejących pływać
  - ▲ Strefa dla umiejących pływać



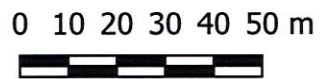
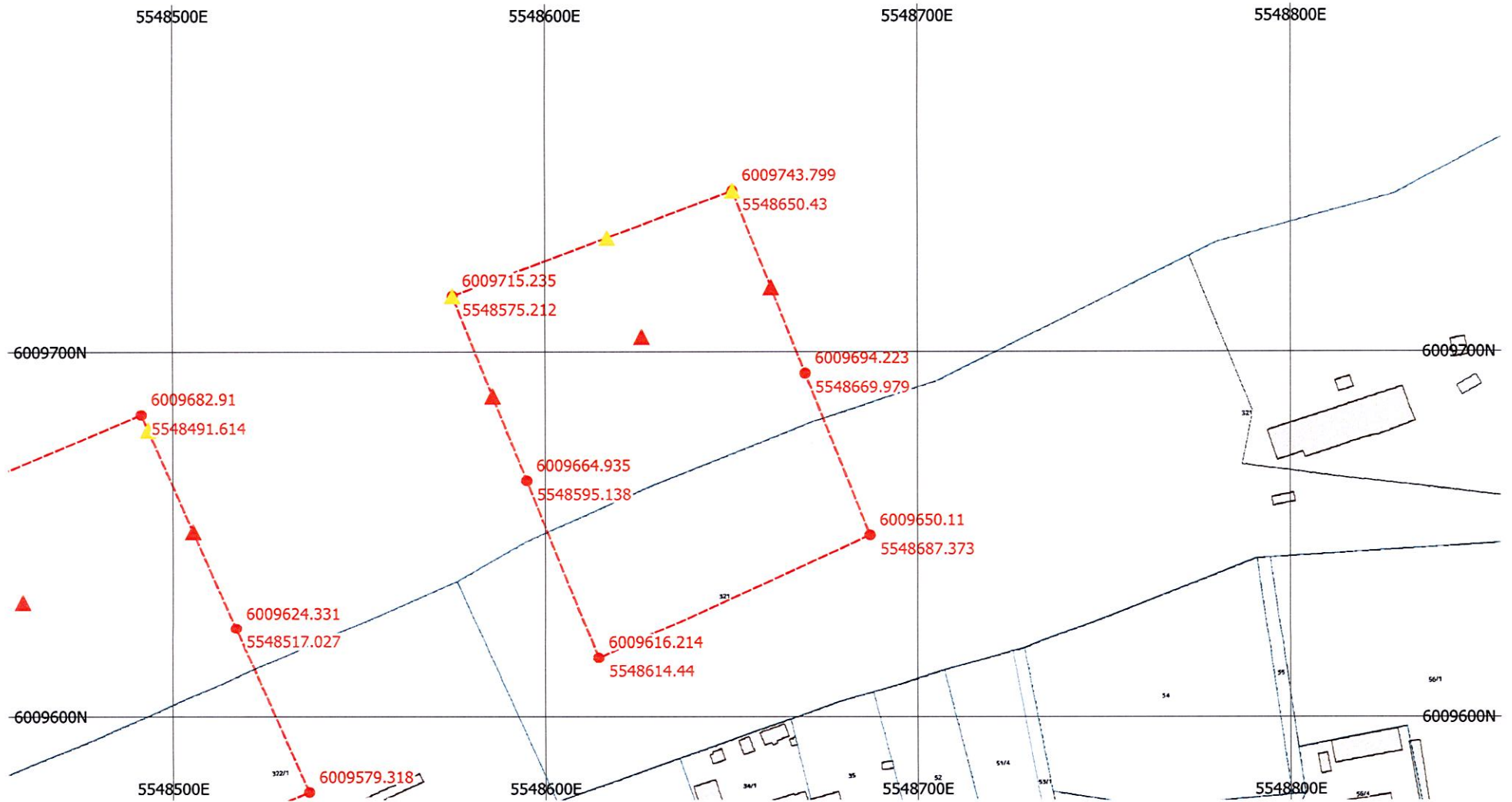
## Kąpielisko morskie Fregata w Ustroniu Morskim

### Legend

Granica kąpielisk

Oznakowanie

- ▲ Strefa dla nieumiejących pływać
- ▲ Strefa dla umiejących pływać



### Kąpielisko morskie Fregata w Ustroniu Morskim


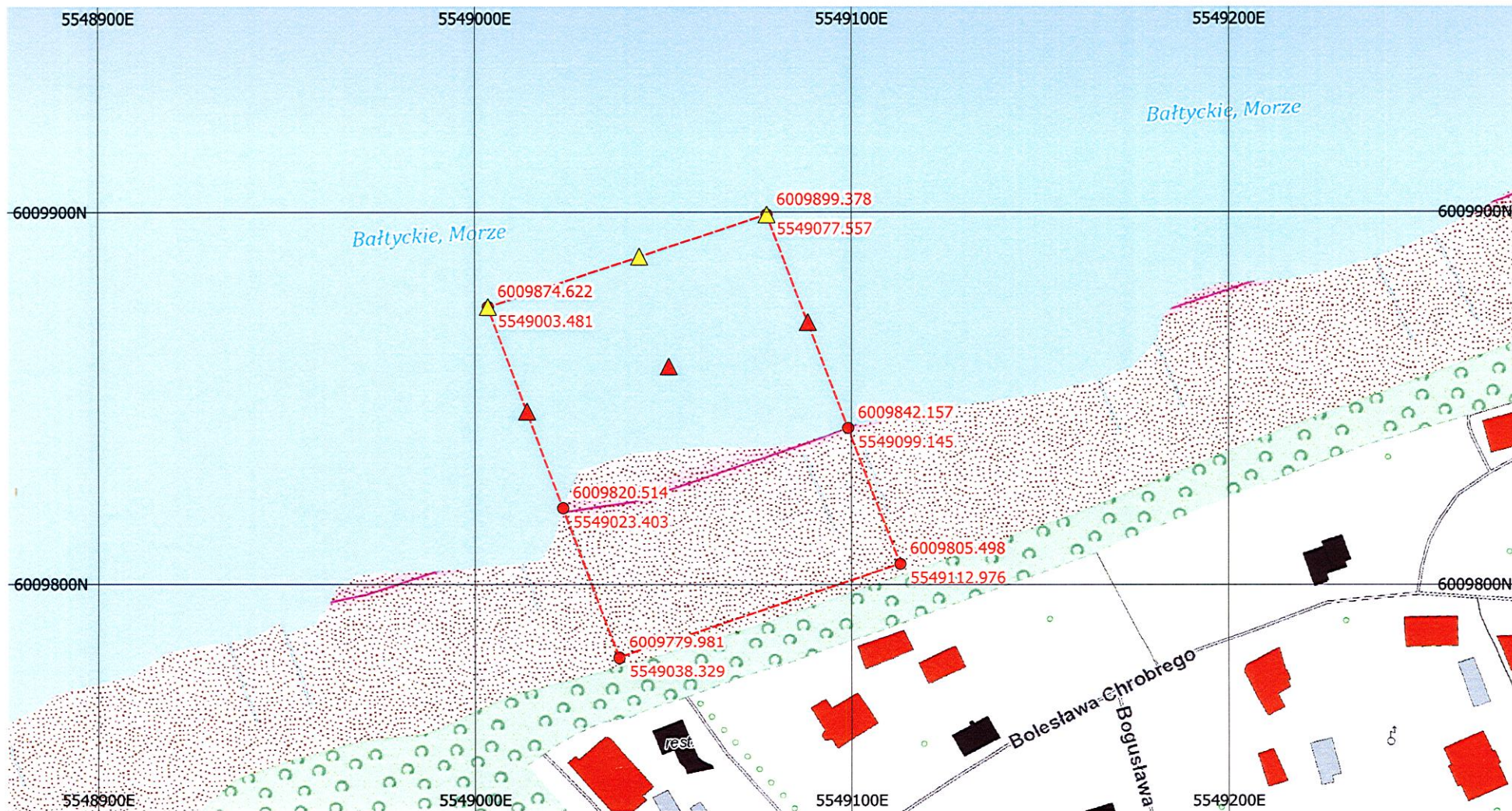
#### Legend

Granica kąpielisk

Oznakowanie

- ▲ Strefa dla nieumiejących pływać
- ▲ Strefa dla umiejących pływać





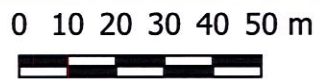

## Kąpielisko morskie Plaża Centralna w Ustroniu Morskim

### Legend

Granica kąpielisk

Oznakowanie

- ▲ Strefa dla nieumiejących pływać
- ▲ Strefa dla umiejących pływać



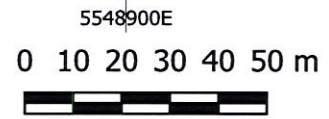
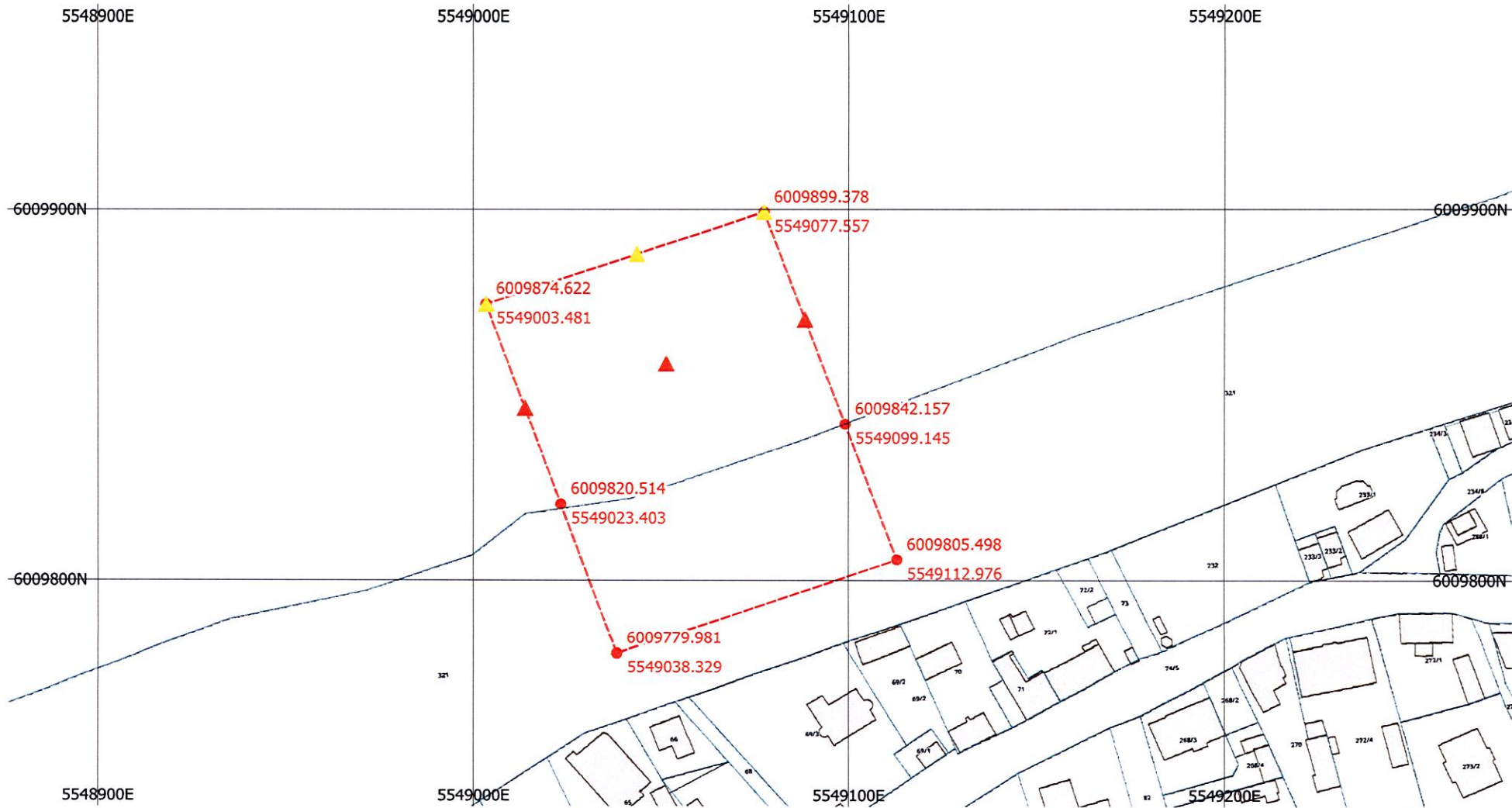
## Kąpielisko morskie Plaża Centralna w Ustroniu Morskim

### Legend

Granica kąpielisk

Oznakowanie

- ▲ Strefa dla nieumiejących pływać
- ▲ Strefa dla umiejących pływać




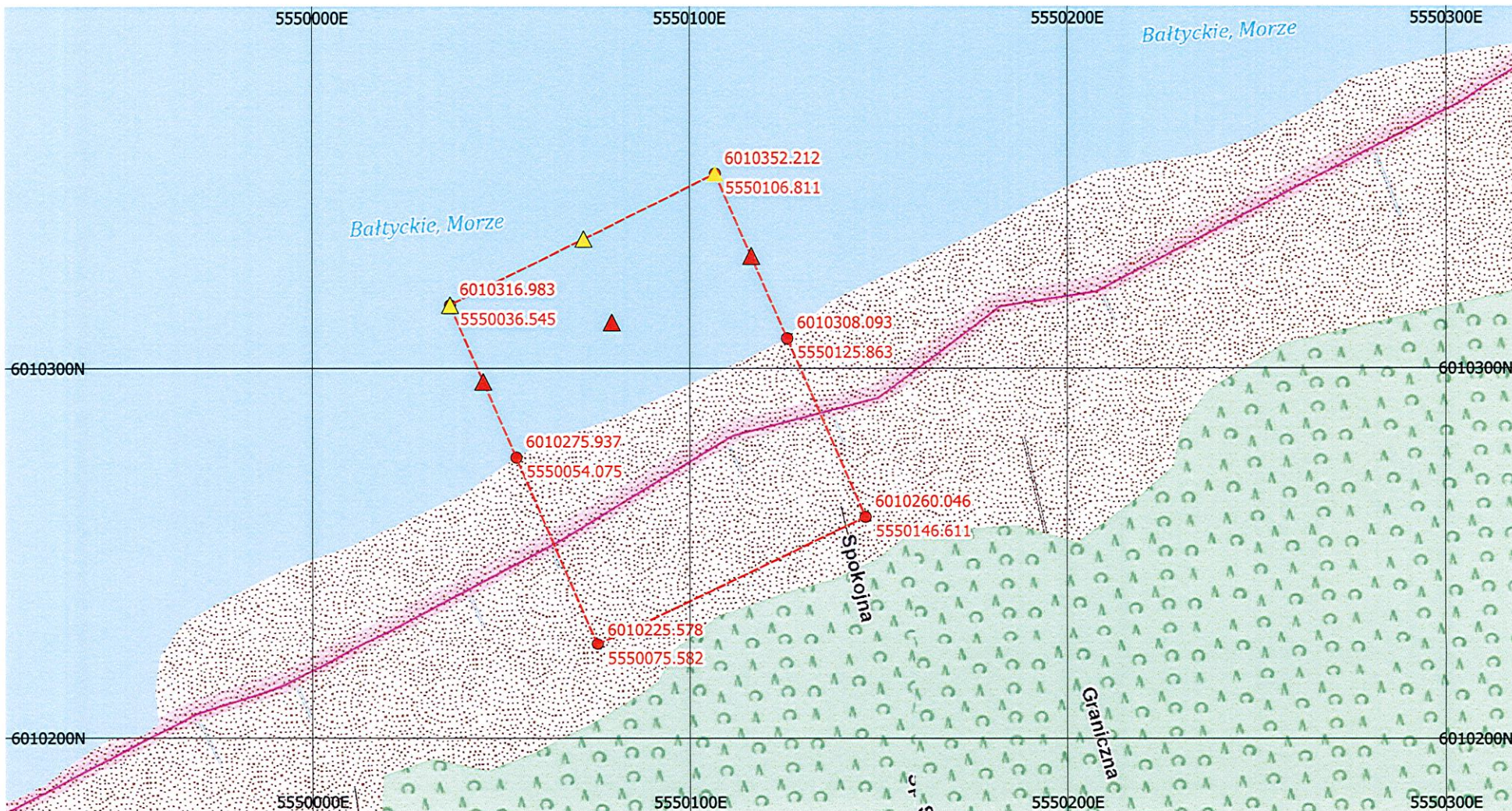
## Kąpielisko morskie Plaża Centralna w Ustroniu Morskim

### Legend

Granica kąpielisk

Oznakowanie

- ▲ Strefa dla nieumiejących pływać
- ▲ Strefa dla umiejących pływać




## Kąpielisko morskie Plaża Muszla w Ustroniu Morskim

### Legend

Granica kąpielisk

Oznakowanie

- ▲ Strefa dla nieumiejących pływać
- ▲ Strefa dla umiejących pływać



0 10 20 30 40 50 m



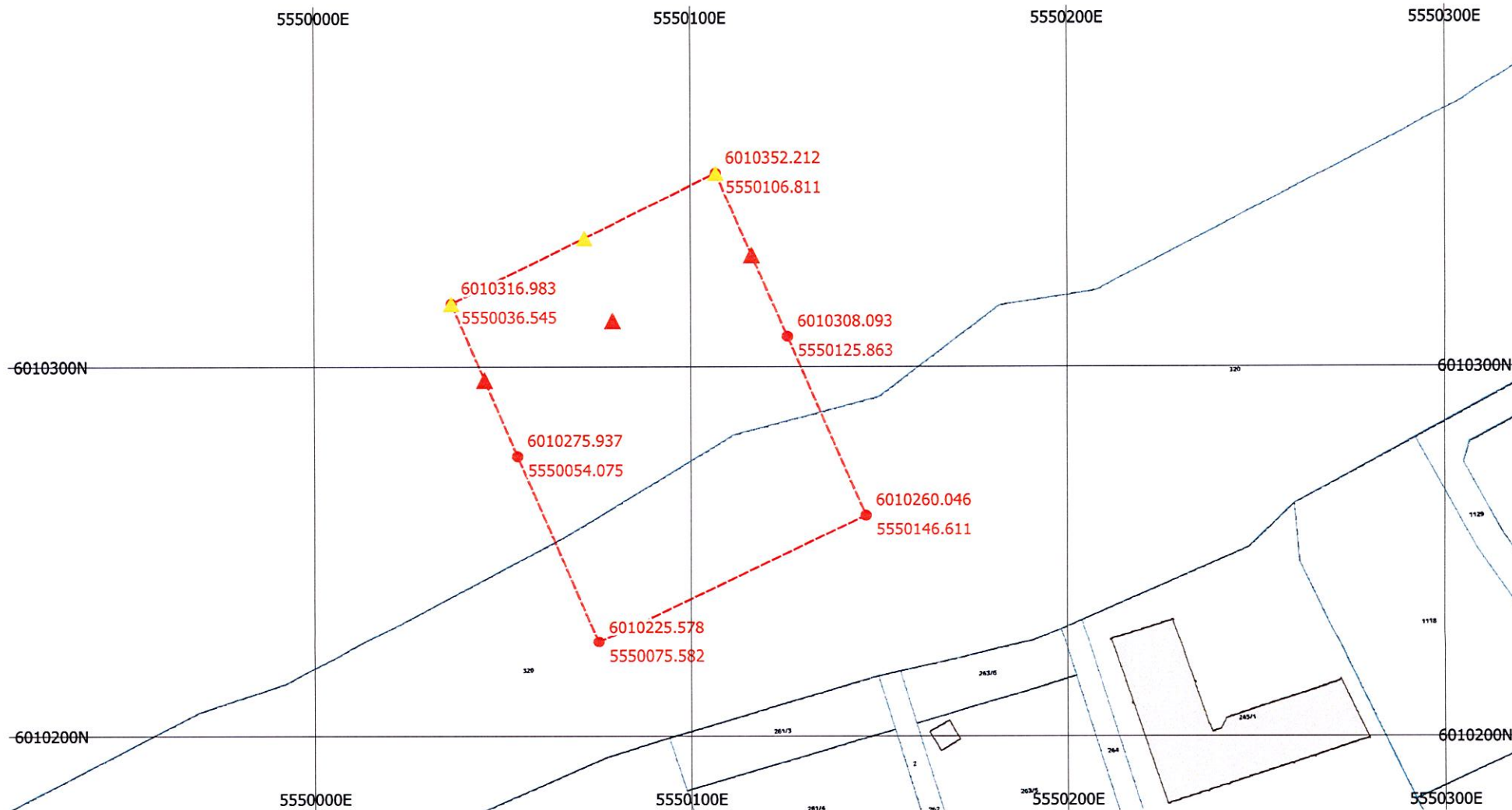
## Kąpielisko morskie Plaża Muszla w Ustroniu Morskim

### Legend

Granica kąpielisk

Oznakowanie

- ▲ Strefa dla nieumiejących pływać
- ▲ Strefa dla umiejących pływać



0 10 20 30 40 50 m



## Kąpielisko morskie Plaża Muszla w Ustroniu Morskim

### Legend

Granica kąpielisk

Oznakowanie

▲ Strefa dla nieumiejących pływać

▲ Strefa dla umiejących pływać