

## KOMUNIKAT

Wójt Gminy Ustronie Morskie informuje, że w pasach drogowych ulic gminnych w granicach administrowanych gminy Ustronie Morskie wyznaczone zostały lokalizacje handlowe przeznaczone na sprzedaż pamiątek, wyrobów ludowych, produktów regionalnych i produktów o podobnym charakterze w okresie od 15 kwietnia do 30 września 2015 roku.

1. Wykaz ulic w obrębie, których wyznaczone zostały lokalizacje handlowe:

Ustronie Morskie

- 1) ul. Nadbrzeżna
- 2) ul. Bolesława Chrobrego
- 3) ul. Rybacka
- 4) ul. Okrzei
- 5) ul. Ku Morzu

Sianożęty

- 1) ul. Północna
- 2) Promenada

2. Lokalizacje handlowe oznaczone zostały na załącznikach mapowych do komunikatu.
3. Powierzchnia każdego stoiska handlowego winna być zgodna z lokalizacją.
4. Zezwolenia na zajęcie pasów drogowych wydane zostaną w trybie art. 40 ustawy z dnia 21 marca 1985 r. o drogach publicznych (Dz. U. z 2013 r. poz. 260 z zm.) w formie decyzji administracyjnej.
5. Oplata za zajęcie pasa drogowego naliczona zostanie wg stawek określonych Uchwałą Nr IX/49/2011 Rady Gminy Ustronie Morskie z dnia 5 maja 2011 roku w sprawie wysokości opłat za zajęcie pasa drogowego (Dz. Urz. Woj. Zachodniopomorskiego Nr 74, poz. 1388, zmiana Dz. Urz. Woj. Zachodniopomorskiego z 2012 roku, poz. 460; 2014 roku, poz. 2416). Stawka dzienna za zajęcie 1 m<sup>2</sup> powierzchni pasa drogowego wynosi 6,00 zł.
6. Wnioski na zajęcie pasa drogowego w przedmiotowej sprawie należy składać w Biurze podawczym tut. Urzędu Gminy przy ulicy Rolnej 2.
7. Wszelkie wnioski dotyczące sezonowej sprzedaży pamiątek, wyrobów ludowych, produktów regionalnych i produktów o podobnym charakterze w roku 2015 złożone przed 01 marca 2015 roku rozpatrzone zostaną negatywnie.
8. Zezwolenia na zajęcie pasów drogowych będą wydawane według kolejności wpływu wniosków nie zawierających braków formalnych. Każdy wniosek zawierać powinien n/w informacje:
  - 1) określenie wnioskodawcy
  - 2) cel zajęcia pasa drogowego (stoisko handlowe)
  - 3) nazwę ulicy o zajęcie, której występuje wnioskodawca
  - 4) termin zajęcia pasa drogowego
  - 5) powierzchnię zajęcia pasa drogowego
  - 6) załącznik mapowy z oznaczonym miejscem lokalizacji handlowej
9. W przypadku wniosków nie zawierających braków formalnych złożonych w tym samym terminie i dotyczących tej samej lokalizacji handlowej, o przyznaniu lokalizacji decydować będzie numer kancelaryjny rejestracji wniosku.
10. W przypadku wniosków zawierających braki formalne jako datę złożenia wniosku kompletnego ustala się datę ich uzupełnienia.
11. W przypadku jeżeli po 30 czerwca każdego roku w pasach drogowych ulic wymienionych w pkt.1 komunikatu pozostaną wolne lokalizacje handlowe, podmioty które będą posiadały aktualne zezwolenia na zajęcie pasów drogowych w/w ulic będą mogły ubiegać się o wydanie zezwoleń na pozostałe miejsca.

12. Zasady prowadzenia działalności handlowo gastronomiczno usługowej winny być prowadzone zgodnie z Zarządzeniem Nr 40/2014 Wójta Gminy Ustronie Morskie z dnia 14 kwietnia 2014 r.
13. Mapy ze szczegółowymi lokalizacjami stoisk handlowych otrzymać można w Referacie Inwestycji i Gospodarki Komunalnej Urzędu Gminy Ustronie Morskie przy ul. Rolnej 2 , pokój nr 17.

  
WÓJTA GMINY  
Jerzy Kolański

## Protokół

spisany w dniu 10 marca 2014 r. na okoliczność przeglądu miejscowości Sianożęty i Ustronie Morskie w zakresie możliwości lokalizacji sezonowych punktów handlowych.

W przeglądzie udział wzięli:

- 1) Tomasz Grobla- Sekretarz Gminy
- 2) Stefan Jagiełowicz – Inspektor,
- 3) Ewa Ostrowska - Inspektor

Po dokonaniu oględzin proponuje się następujące sezonowe lokalizacje działalności:

### 1. Obręb Sianożęty:

Lp.	Położenie	Rodzaj działalności	Powierzchnia	Nr na mapie
1	zachodnia strona dojścia do zejścia na plażę nr 1-dz. nr 162/19	Malowanie tatuaży wyplatanie warkoczyków	1,5-2 m <sup>2</sup>	1S
2	ul. Północna zachodnia strona blisko promenady	Punkt handlowy	2 m <sup>2</sup>	2S
3	Ul. Północna zachodnia strona blisko promenady	Punkt handlowy	2 m <sup>2</sup>	3S
4	Promenada na wysokości posesji ul. Promenada 5	Malowanie tatuaży, wyplatanie warkoczyków	2 m <sup>2</sup>	4S
5	Ul. Ku Morzu – ścieżka narożnik	Punkt handlowy ewentualnie malowanie tatuaży, wyplatanie warkoczyków	6 m <sup>2</sup> 2 m <sup>2</sup>	5S

### 2. Obręb Ustronie Morskie:

Lp.	Położenie	Rodzaj działalności	Powierzchnia	Nr na mapie
1.	Dojście do Muszli koncertowej	Punkt handlowy	4-6 m <sup>2</sup>	1UM
2.	Ul. Okrzei	Punkt handlowy	4 m <sup>2</sup>	2UM
3.	Ul. Okrzei	Punkt handlowy	14 m <sup>2</sup>	3UM
4.	Ul. Okrzei	Sprzedż lodów	3 m <sup>2</sup>	4 UM
5.	Chodnik ul. B. Chrobrego na wysokości posesji ul.	Punkt handlowy	1,5 x 3 m	5 UM

	B. Chrobrego nr 69			
6.	Chodnik ul. B. Chrobrego na wysokości posesji nr 62	Punkt handlowy	1,5 x 3 m	6 UM
7.	Chodnik ul. B. Chrobrego na wysokości posesji nr 62	Punkt handlowy	1,5 x 2 m	7UM
8.	Chodnik ul. B. Chrobrego 60	Stoliki + fotele z kawiarni	4 m <sup>2</sup>	8UM
9.	Chodnik ul. B. Chrobrego teren zielony przed parkingiem na wysokości punktu sprzedaży lodów	Malowanie tatuaży	2 m <sup>2</sup>	9UM
10.	Chodnik, teren zielony ul. B. Chrobrego na wysokości nr 54-56	Teren pod wystawę towaru	4 m <sup>2</sup>	10UM
11.	Chodnik ul. B. Chrobrego przy placu zabaw	Stoisko handlowe	1,5 x 2 m	11 UM
12.	Chodnik ul. B. Chrobrego przy placu zabaw	Malowanie tatuaży	2 m <sup>2</sup>	12UM
13.	Chodnik ul. B. Chrobrego na wysokości posesji nr 50 A	Teren zielony pod wystawę towarów z punktu handlowego	1,5 x 3 m	13 UM
14.	Chodnik ul. B. Chrobrego na wysokości posesji nr 47	Wystawa stolików ze smażalni ryb	4 m <sup>2</sup>	14 UM
15.	Chodnik ul. B. Chrobrego na wysokości posesji nr 44	Teren zielony sprzedaż miodu	2 m <sup>2</sup>	15 UM
16.	Chodnik ul. B. Chrobrego na wysokości Bursztynowej	Teren pod wystawę towaru z punktu handlowego	3 punkty handlowe każdy po ok. 3 m <sup>2</sup>	16UM 17 UM 18 UM
17.	Chodnik ul. B. Chrobrego na wysokości kwaciarni	Teren pod wystawę towaru z kwaciarni	2 m <sup>2</sup>	19UM
18.	Chodnik ul. B. Chrobrego 37/Kościuszki	Teren pod wystawione stoły z kawiarni	ok. 40 m <sup>2</sup>	20UM
19.	Chodnik ul. B. Chrobrego przed posesją nr 37A	Teren pod wystawę towaru ze sklepu	2 m <sup>2</sup>	21 UM
20.	Chodnik ul. B. Chrobrego na wysokości posesji nr 30	Teren pod wystawę towaru z punktu handlowego	1 X 5 m	22UM

21.	Chodnik ul. B. Chrobrego na wysokości posesji nr 28	Stoisko handlowe (odzież)	ok. 6 m <sup>2</sup>	23UM
22.	Chodnik ul. B. Chrobrego na wysokości posesji nr 28	Wystawa towaru	ok. 3 m <sup>2</sup>	24UM
23.	Chodnik ul. B. Chrobrego na wysokości posesji nr 20	Stoisko handlowe	4 m <sup>2</sup>	25 UM
24.	Chodnik przy dojściu do promenady (dawna Almira)	Malowanie tatuaży i wyplatanie warkoczyków	2 m <sup>2</sup>	26UM
25.	Chodnik ul. B. Chrobrego na wysokości posesji nr 16	Stoisko handlowe z kosmetykami	2 m <sup>2</sup>	27UM
26.	Chodnik ul. B. Chrobrego na wysokości posesji nr 16	Sprzedaż waty cukrowej, popcornu	2 m <sup>2</sup>	28UM
27.	Chodnik ul. B. Chrobrego na wysokości posesji nr 25-27 ( teren zielony)	Malowanie tatuaży, wyplatanie warkoczyków	2 m <sup>2</sup>	29 UM
28.	Chodnik ul. B. Chrobrego na wysokości posesji nr 25-27	Stoisko handlowe	2 m <sup>2</sup>	30 UM
29.	Chodnik ul. B. Chrobrego na wysokości posesji nr 25-27	Stoisko handlowe	2 m <sup>2</sup>	31UM
30.	Chodnik ul. B. Chrobrego na wysokości ośrodka KORAB	Punk handlowy	2 m <sup>2</sup>	32 UM
31.	Chodnik ul. B. Chrobrego na wysokości ośrodka KORAB	Punk handlowy	4 m <sup>2</sup>	33 UM
32.	Chodnik ( teren zielony) ul. B. Chrobrego na wysokości dz. nr 62/35	Punkt handlowy	6 m <sup>2</sup>	34UM
33.	Chodnik ( teren zielony) ul. B. Chrobrego na wysokości dz. nr 62/35	Punkt handlowy	2 m <sup>2</sup>	35UM
34.	Chodnik ( teren zielony) ul. B. Chrobrego na wysokości dz. nr 62/35	Malowanie tatuaży wyplatanie warkoczyków	2 m <sup>2</sup>	36UM
35.	Działka nr 821 ul. B. Chrobrego ( przed placem zabaw)	Stoisko z warzywami	2 m <sup>2</sup>	37UM
36.	Zbieg ul. Rybackiej/B. Chrobrego	Stoisko ze sprzedażą biżuterii	1,5-2 m <sup>2</sup>	38UM

37.	Dz. Nr 821 Ustronie Morskie	Imprezy promocyjne	1000 m <sup>2</sup>	39 UM
38.	Chodnik ul. Nadbrzeżna	Malowanie obrazów	2 m <sup>2</sup>	40UM
39.	Chodnik ul. Nadbrzeżna	Malowanie tatuaży, wypłatanie warkoczyków	2 m <sup>2</sup>	41 UM
40.	Chodnik ul. Nadbrzeżna	Sprzedaż świecidełek	1 m <sup>2</sup>	42UM

**3. Ustronie Morskie ul. Nadbrzeżna ( parking)**

Do oddania, do użytkowania pod działalność teren o wymiarach: szer. 4 m dł. 38 m = **152 m<sup>2</sup>** plus stoisko o wym. 3 x 4 m = **12 m<sup>2</sup>**

**4. Ustronie Morskie ul. Nadbrzeżna teren przed Domem Kultury o wymiarach: szer. 4 m dł. ok. 14 m ( załączona mapka).**

Na tym protokół zakończono i po odczytaniu podpisano:

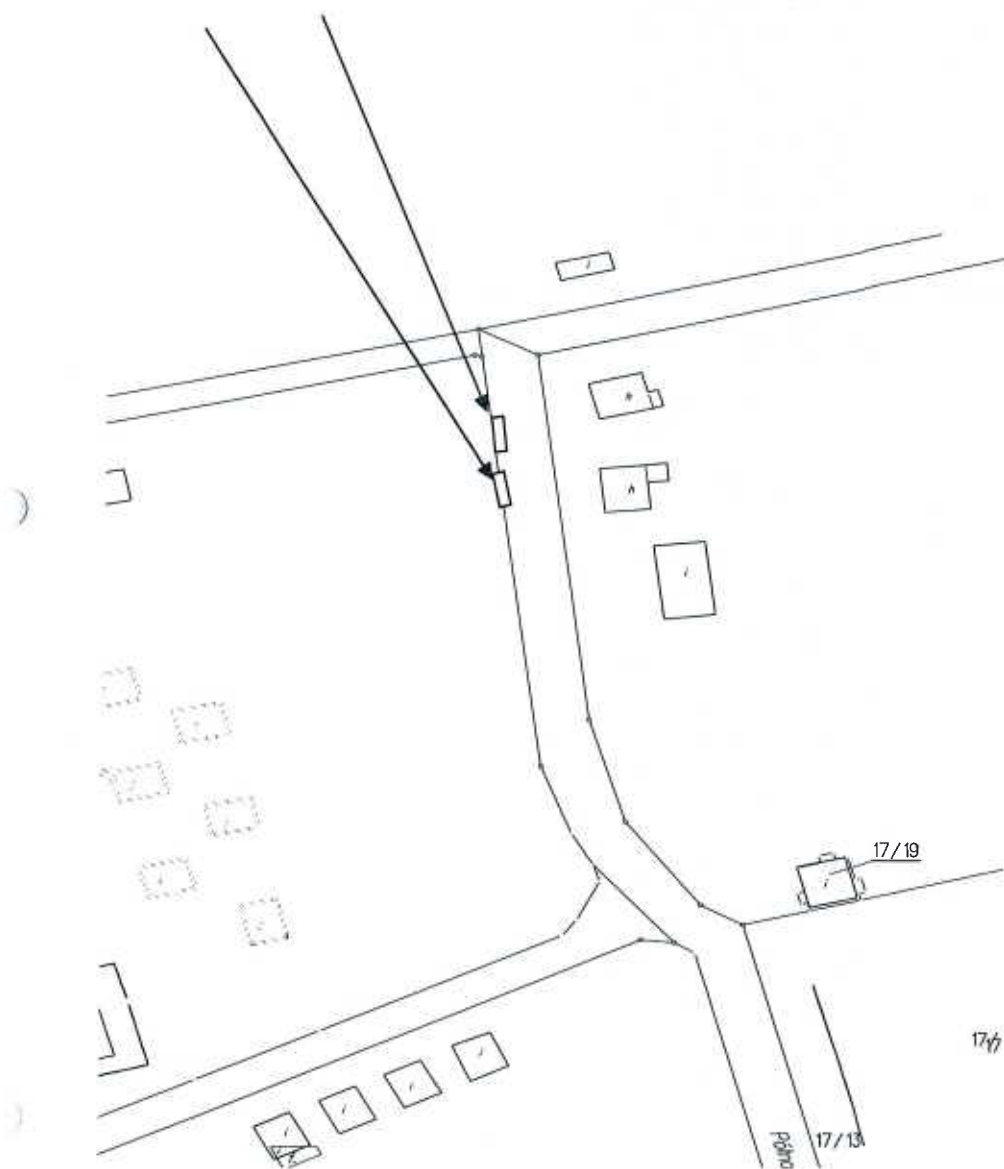
- 1) Tomasz Grobla - .....
- 2) Stefan Jagielowicz- .....
- 3) Ewa Ostrowska- .....

Protokół sporządziła: Ewa Ostrowska

Sporządziła:  
Ewa Ostrowska

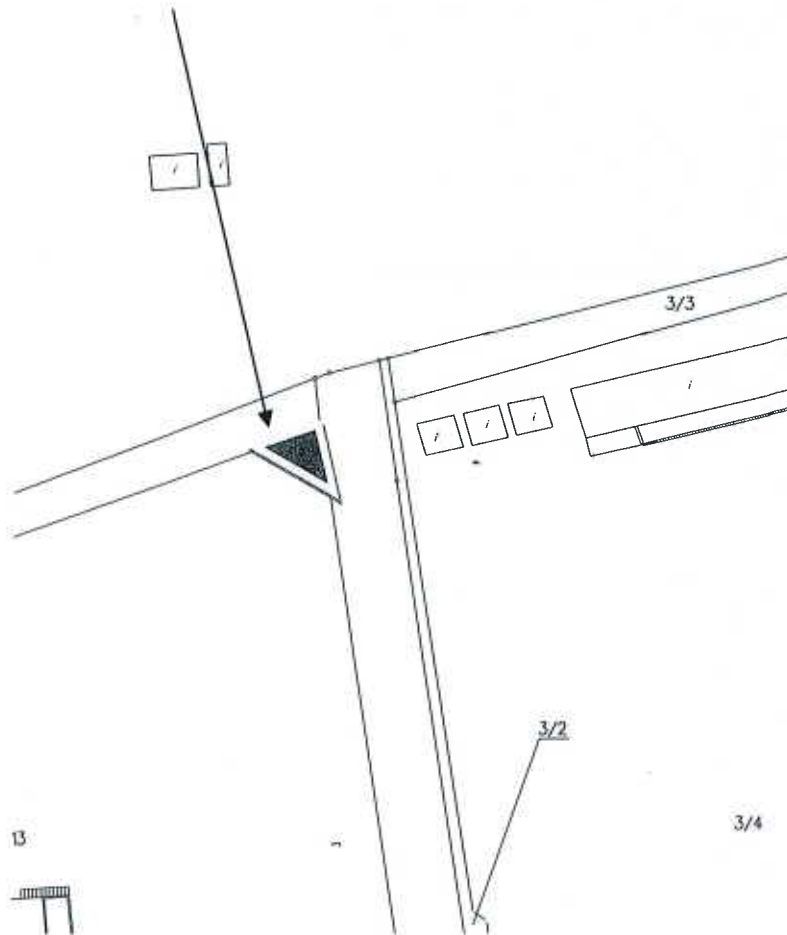
SIANOŻĘTY ul. PÓLNOCNA

LOKALIZACJA 2 STOISKA HANDLOWE ( obszar płot + teren zielony) 2x 2m<sup>2</sup>



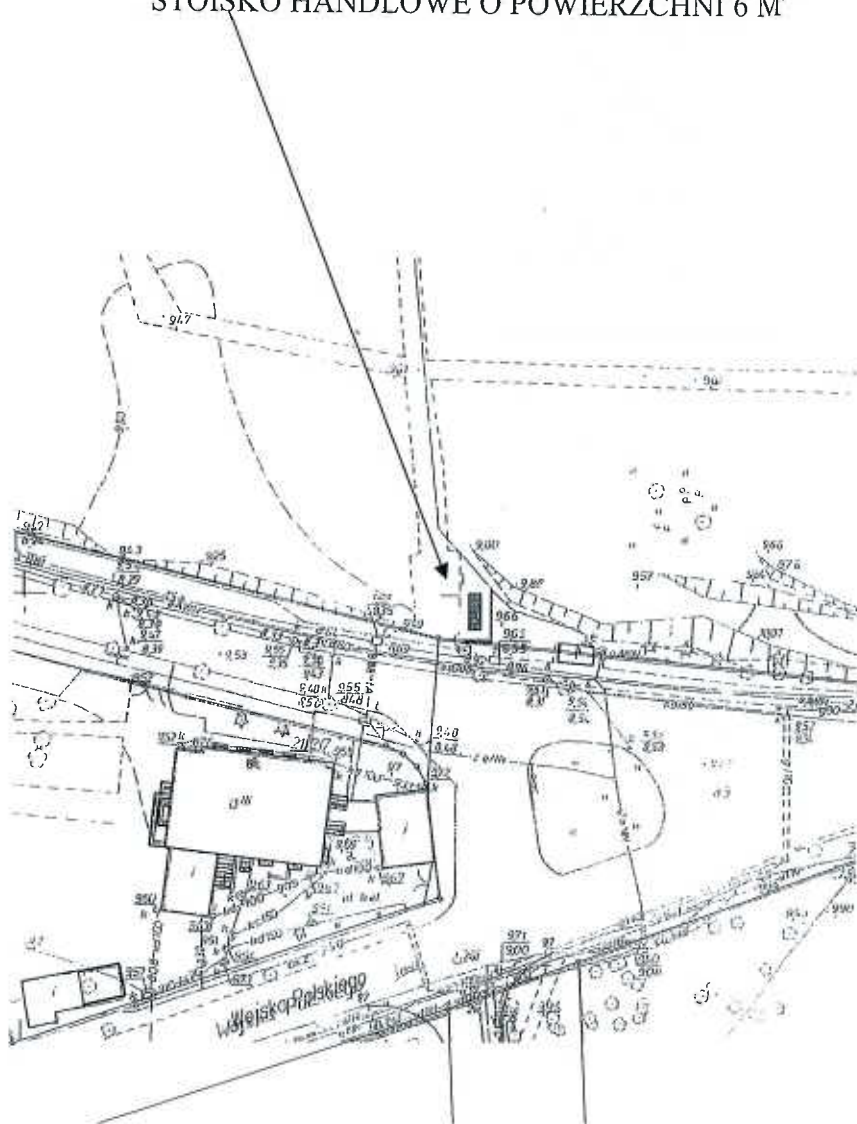
SIANOŻĘTY UL. KU MORZU/PROMENADA

LOKALIZACJA STOISKA HANDLOWEGO O POW. 6 M<sup>2</sup> (ew. wyplatanie warkoczyków)





USTRONIE MORSKIE LOKALIZACJA DOJŚCIE DO MUSZLI KONCERTOWEJ  
STOISKO HANDLOWE O POWIERZCHNI 6 M<sup>2</sup>

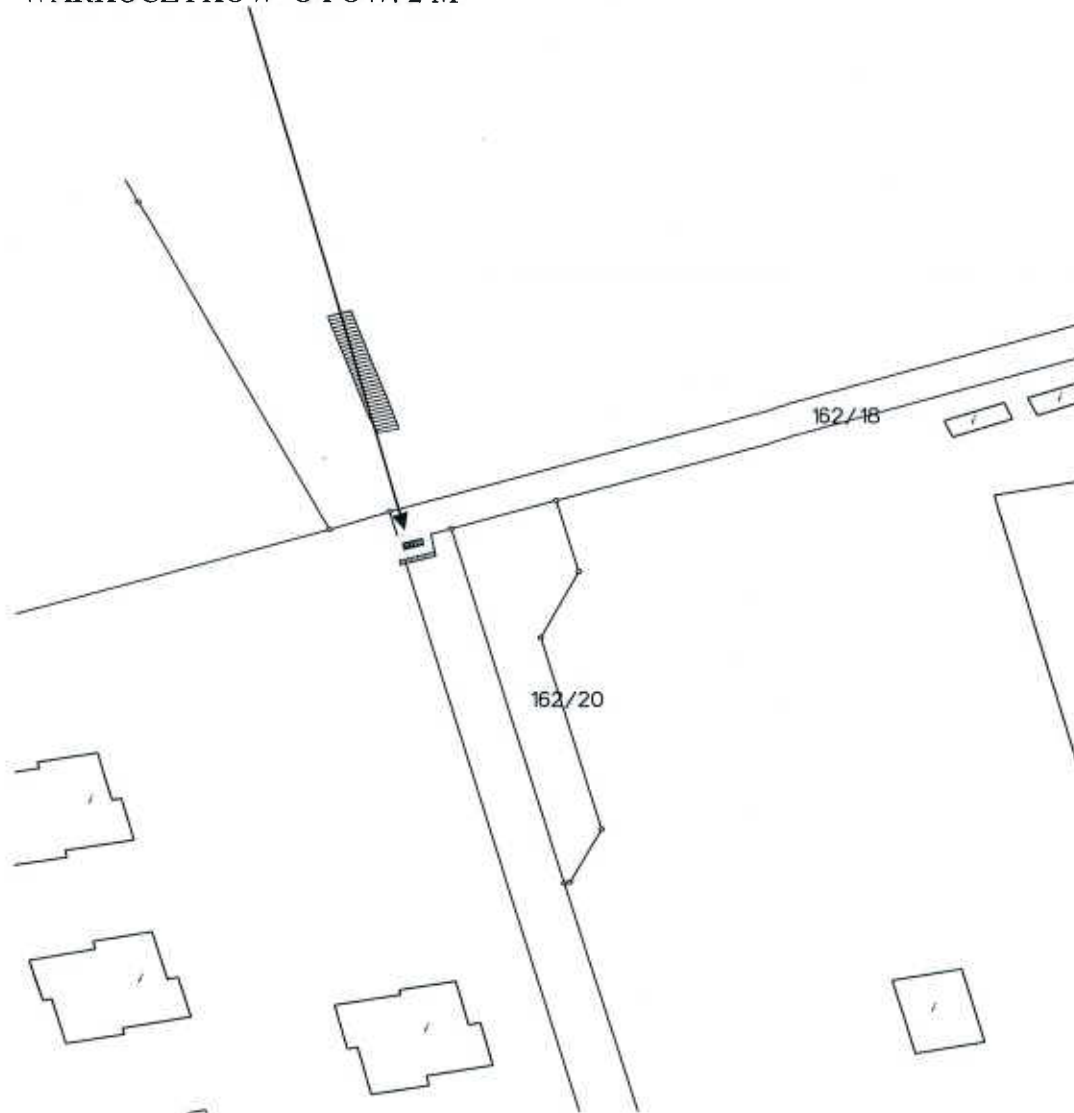


SIANOŻĘTY UL. PROMENADA NA WYSOKOCI POSESJI NR 5  
LOKALIZACJA PUNKT MALOWANIA TATUAŻY I WYPLATANIA WARKOCZYKÓW 2 M<sup>2</sup>



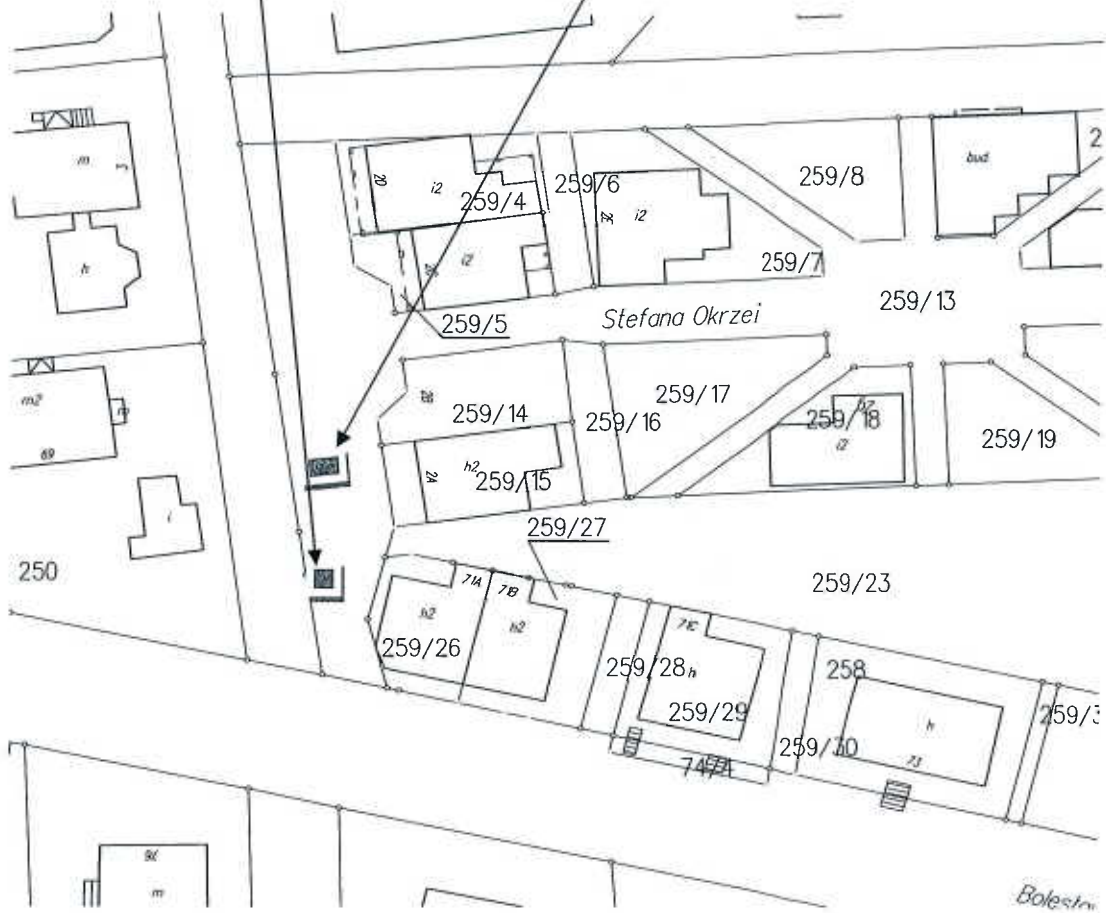
ZEJSCIE NUMER 1 SIANOŻĘTY

LOKALIZACJA MIEJSCA MAŁOWANIA TATUAŻY, WYPLATANIA  
WARKOCZYKÓW O POW. 2 M<sup>2</sup>



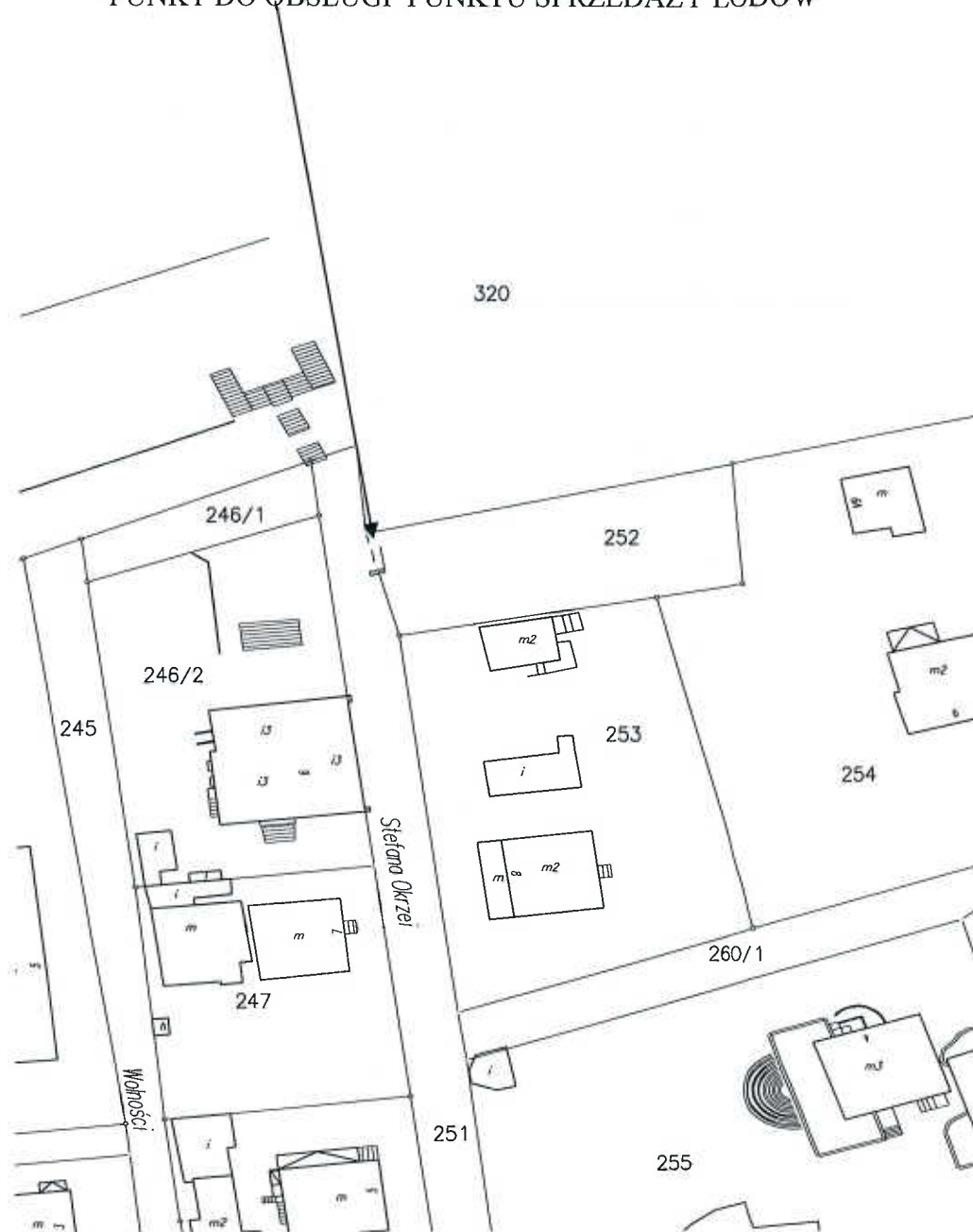
LOKALIZACJE PUNKTY HANDLOWE UL. OKRZEI USTRONIE MORSKIE

1. O POWIERZCHNI 4 M<sup>2</sup> (dz. 259/48)      2. O POWIERZCHNI 14 M<sup>2</sup> (dz. 259/47)

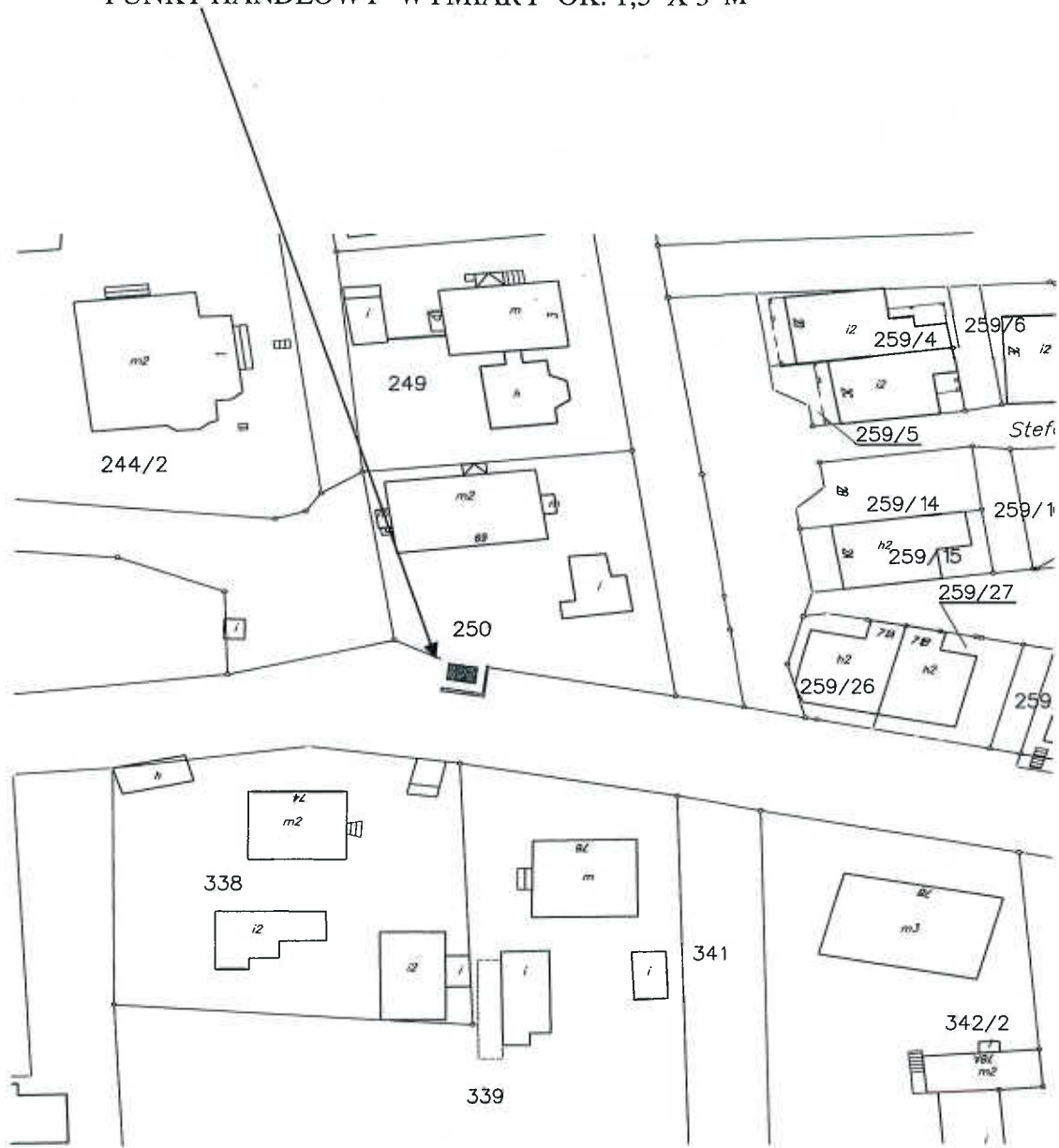


USTRONIE MORSKIE

PUNKT DO OBSŁUGI PUNKTU SPRZEDAŻY LODÓW



LOKALIZACJA USTRONIE MORSKIE CHODNIK UL. B. CHROBREGO 69  
PUNKT HANDLOWY WYMIARY OK. 1,5 X 3 M



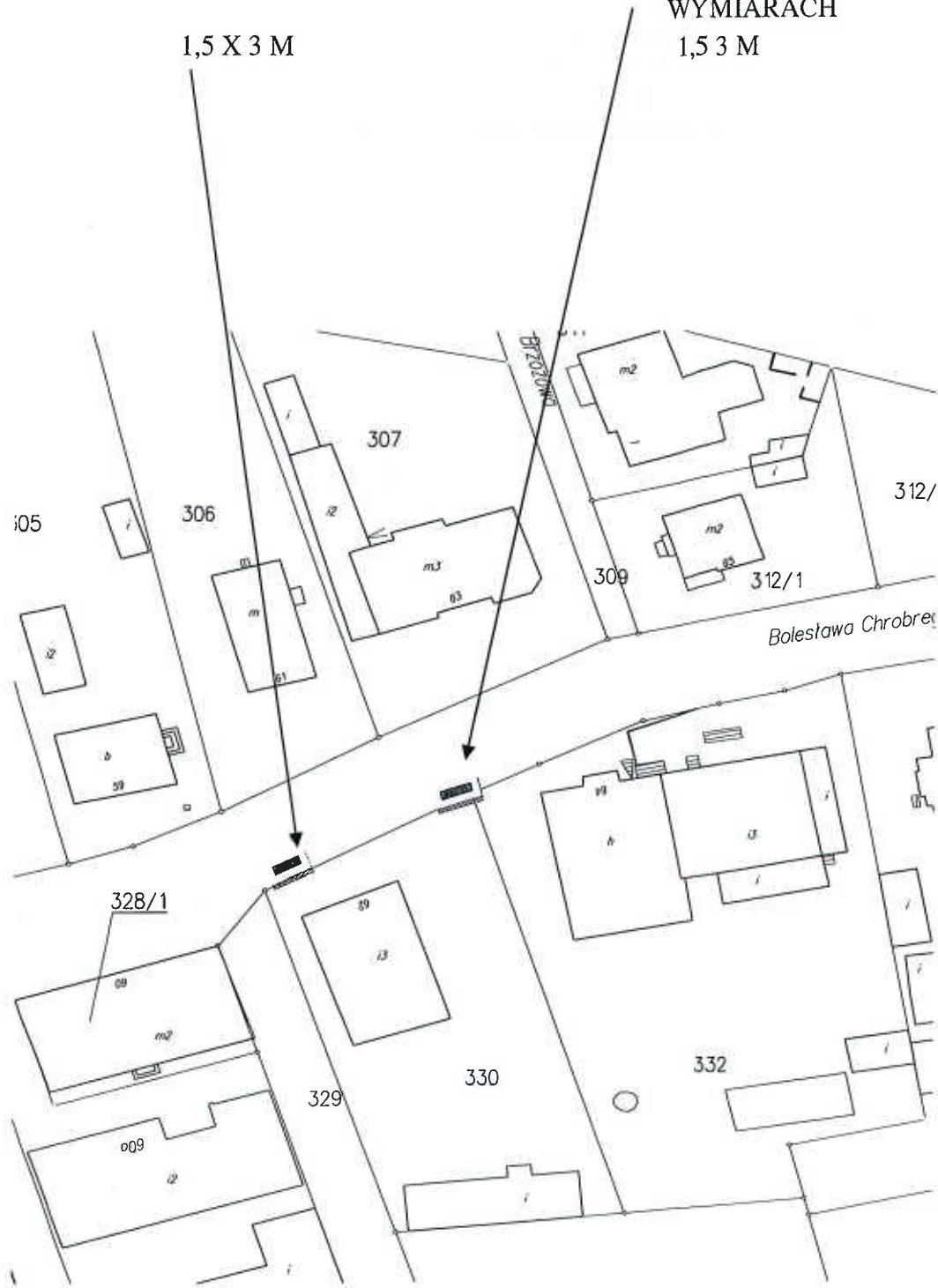
USTRONIE MORSKIE CHODNIK UL. B. CHROBREGO 62-64

1. PUNKT HANDLOWY O WMIARACH

2. PUNKT HANDLOWY O WYMIARACH

1,5 X 3 M

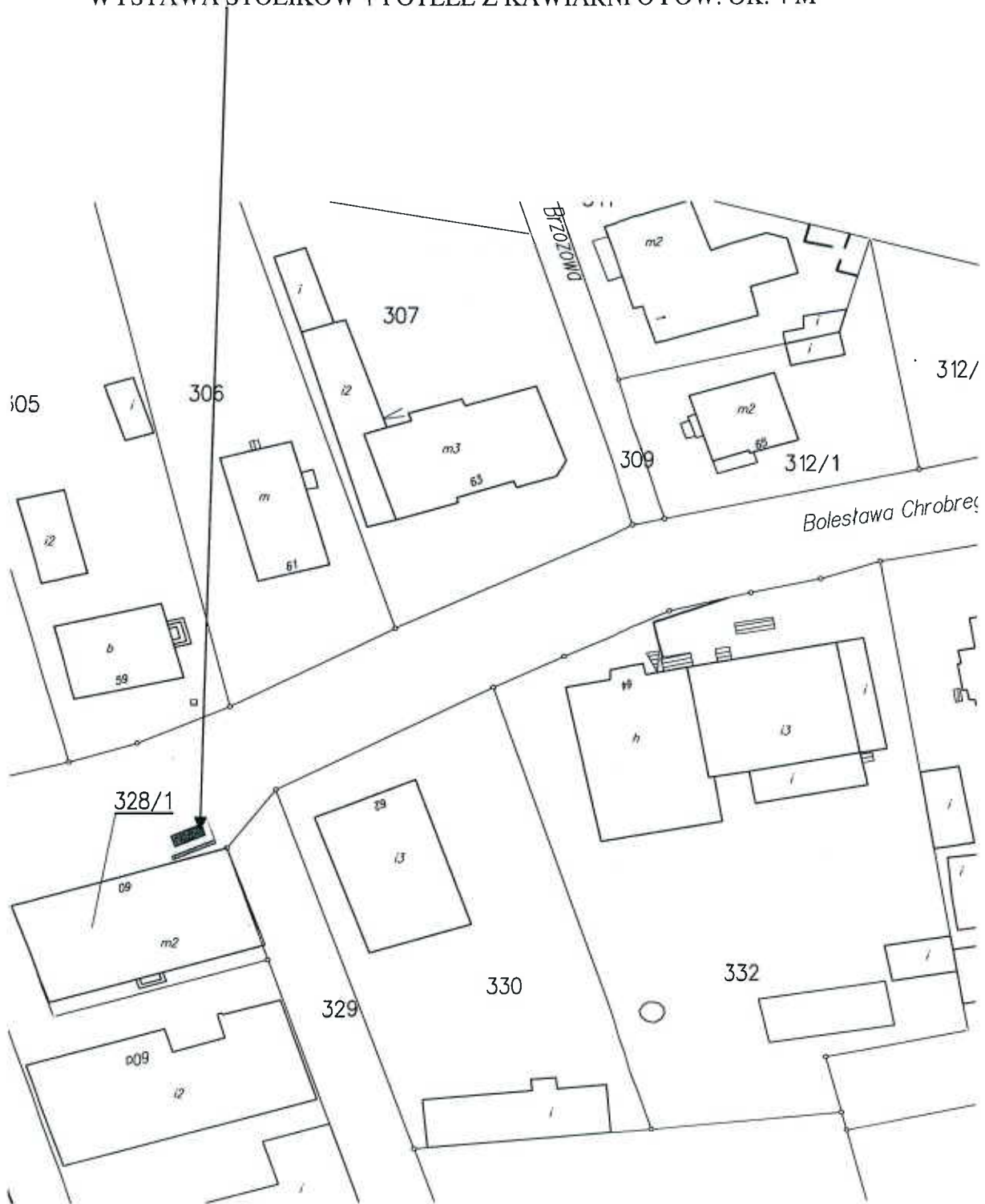
1,5 3 M



USTRONIE MORSKIE CHODNIK UL. B. CHROBREGO 60

8

WYSTAWA STOLIKÓW + FOTELE Z KAWIARNI O POW. OK. 4 M<sup>2</sup>





USTRONIE MORSKIE TEREN ZIELONY UL. B.CHROBREGO/ WĄSKA  
PUNKT MALOWANIA TATUAŻY WYPLATANIA WARKOCZYKÓW 2 M<sup>2</sup>



USTRONIE MORSKIE UL. B. CHROBREGO 54-56

TEREN ZIELONY WYSTAWA TOWARU ZE STOISKA

O POW. OK. 4 M<sup>2</sup>



USTRONIE MORSKIE CHODNIK UL. B. CHROBREGO NA WYSOKOSCI  
PLACU ZABAW

PROPOZYCJA LOKALIZACJI STOISKA HANDLOWEGO LUB PUNKT  
MALOWANIA TATUAŻY

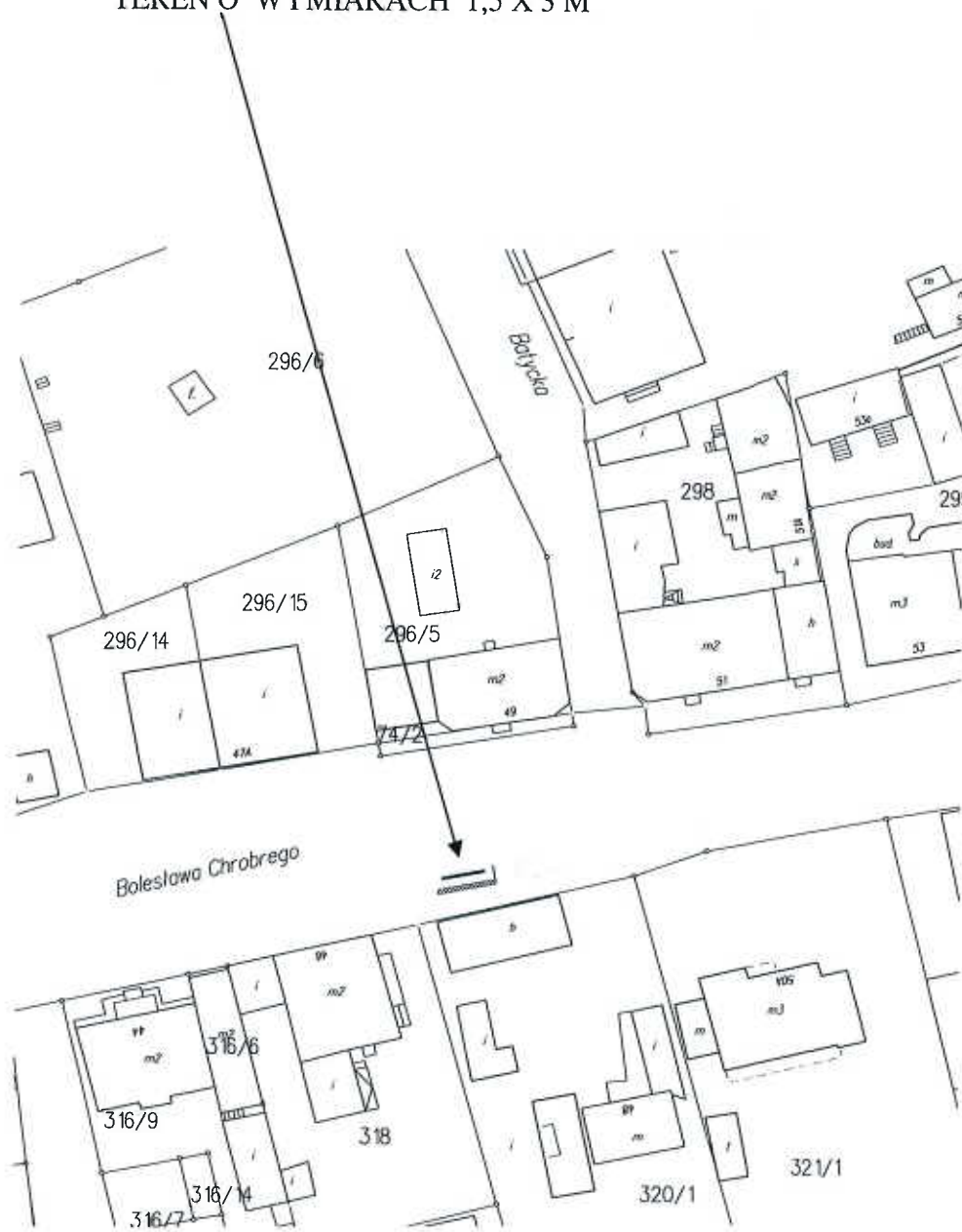
wymiary stoiska 1,5 X 2 M



USTRONIE MORSKIE UL. B. CHROBREGO 50A

TEREN ZIELONY WYSTAWA TOWARU Z PUNKTU HANDLOWEGO

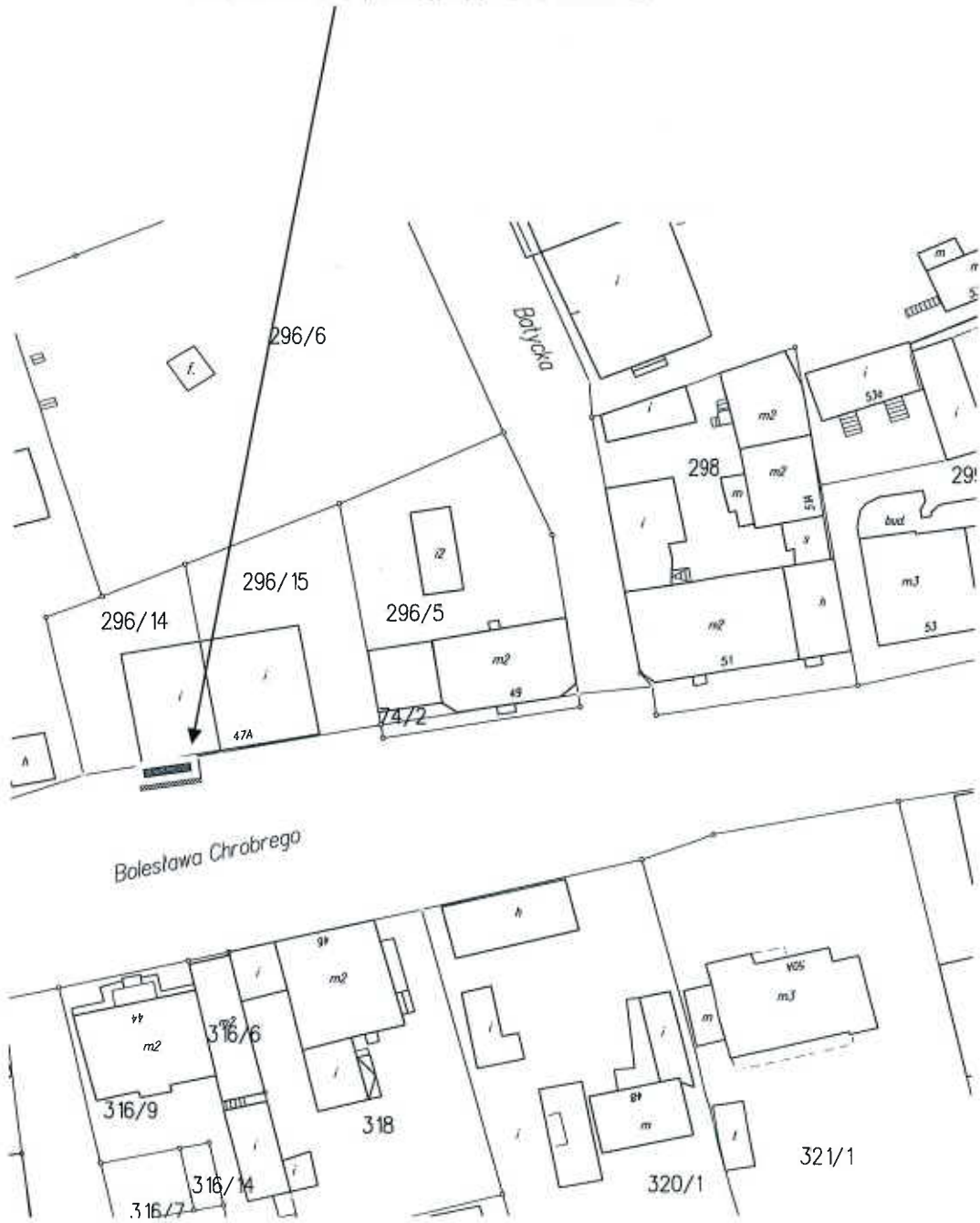
TEREN O WYMIARACH 1,5 X 3 M



USTRONIE MORSKIE UL. B. CHROBREGO 47

CHODNIK WYSTAWA STOLIKÓW I STOŁÓW ZE SMAŻALNI RYB

TEREN O WYMIARACH OK. 2 X 3 M



USTRONIE MORSKIE UL. B. CHROBREGO NR 44

TEREN ZIELONY O POW. OK. 2 M 2

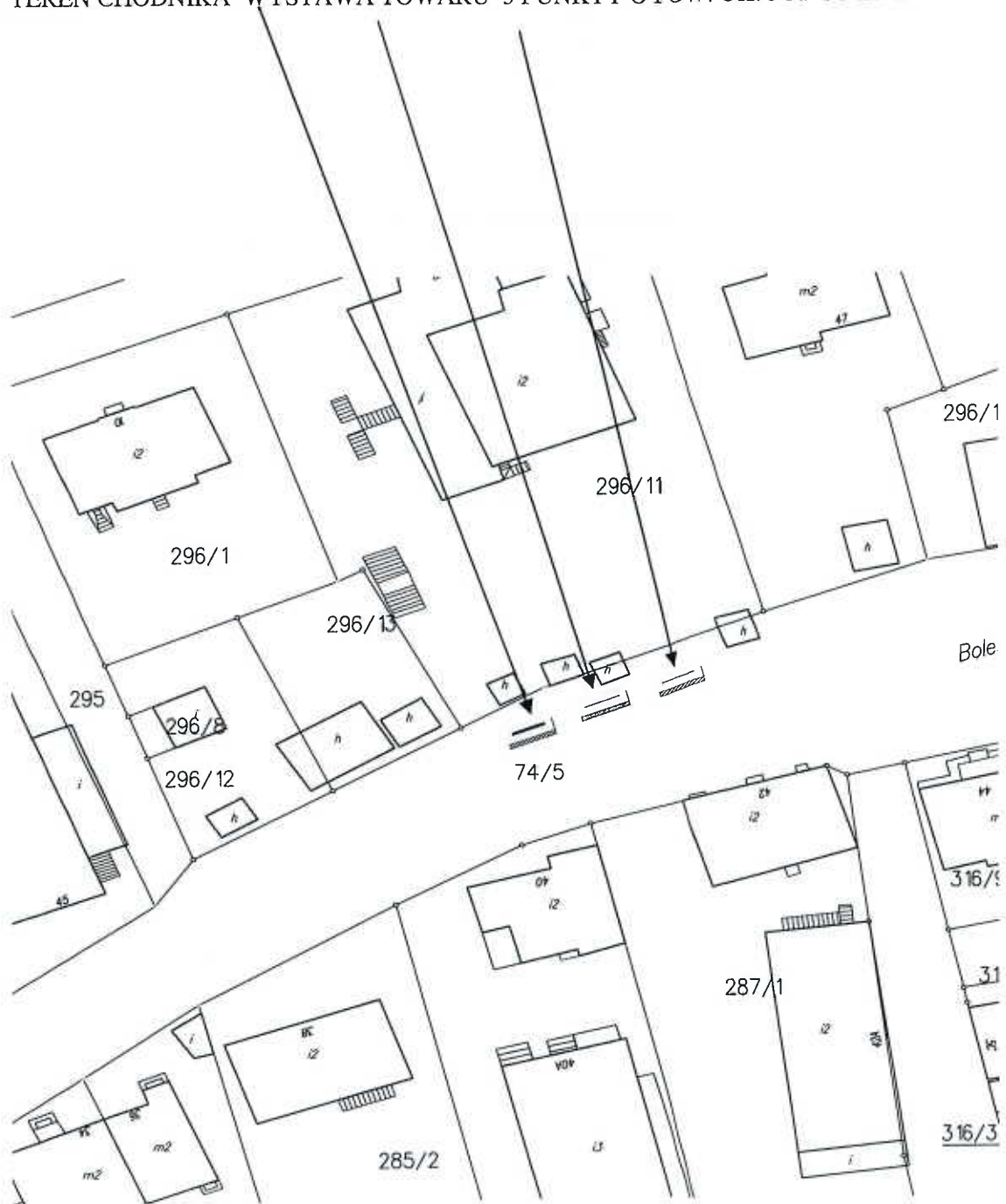
SPRZEDAŻ MIODU Z PASIEKI



USTRONIE MORSKIE CHODNIK UL. B. CHROBREGO

NA WYSOKOŚCI BURSZTYNOWEJ

TEREN CHODNIKA WYSTAWA TOWARU 3 PUNKTY O POW. OK. 3 M<sup>2</sup> KAŻDY



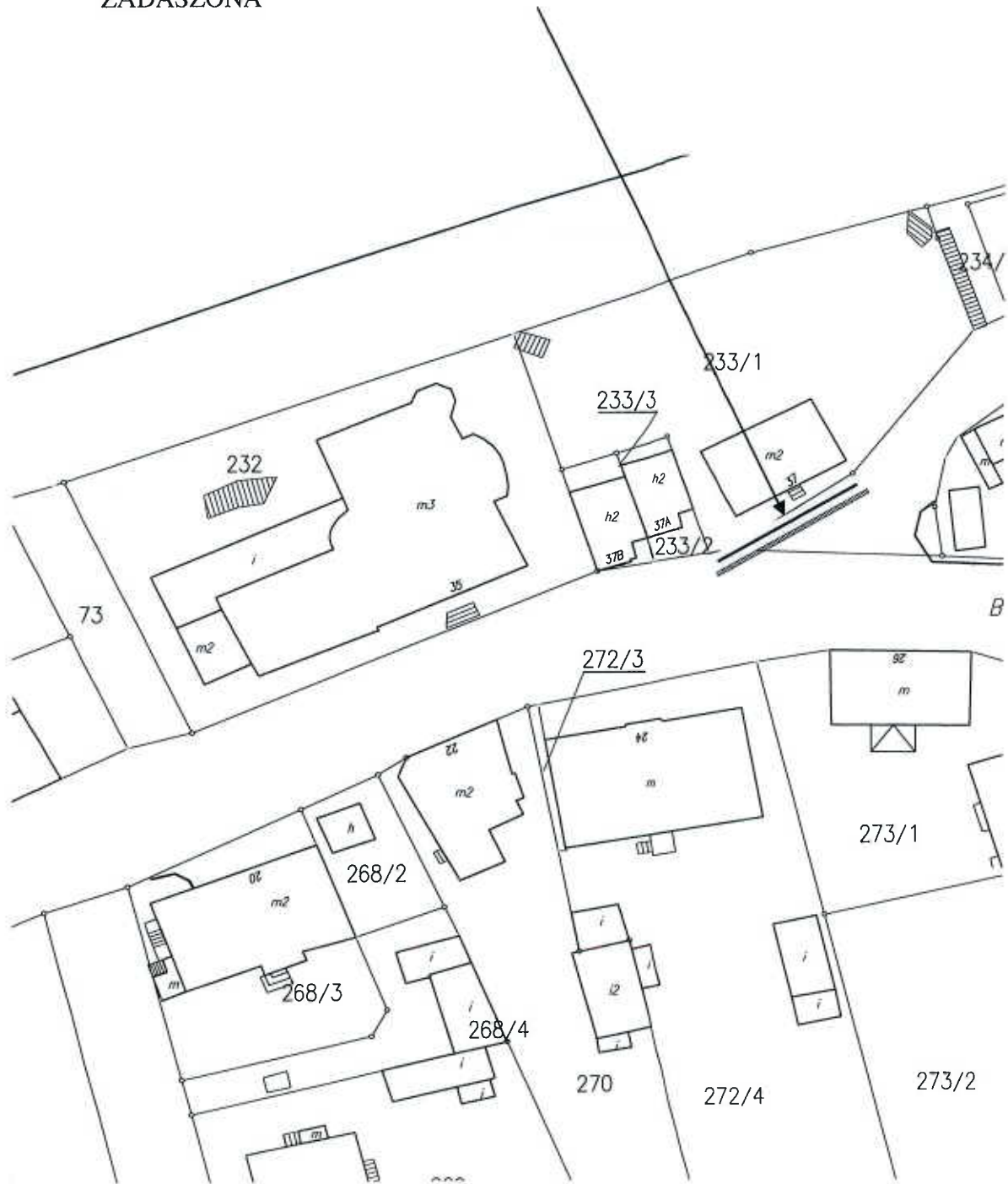
USTRONIE MORSKIE UL. B. CHROBREGO NA WYSOKOŚCI KWIACIARNI  
TEREN POD WYSTAWĘ TOWARU Z KWIACIARNI POW. OK. 2 M<sup>2</sup>





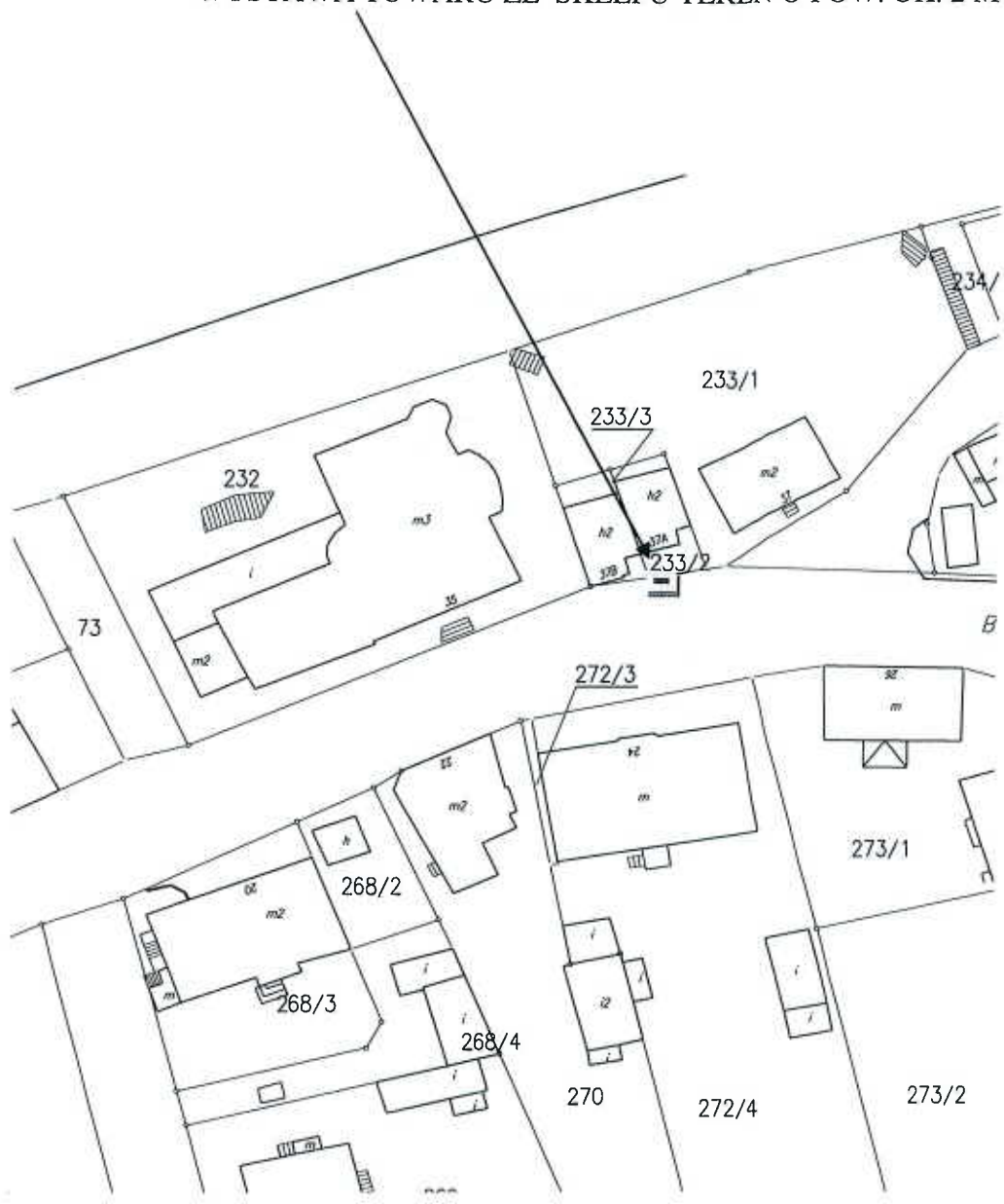
USTRONIE MORSKIE UL. B.CHROBREGO /KOŚCIUSZKI

WYSTAWA STOŁY + KRZESŁA Z KAWIARNI POW. OK. 30 M<sup>2</sup> CAŁOŚĆ ZADASZONA



USTRONIE MORSKIE CHODNIK UL. B. CHROBREGO NR 37A

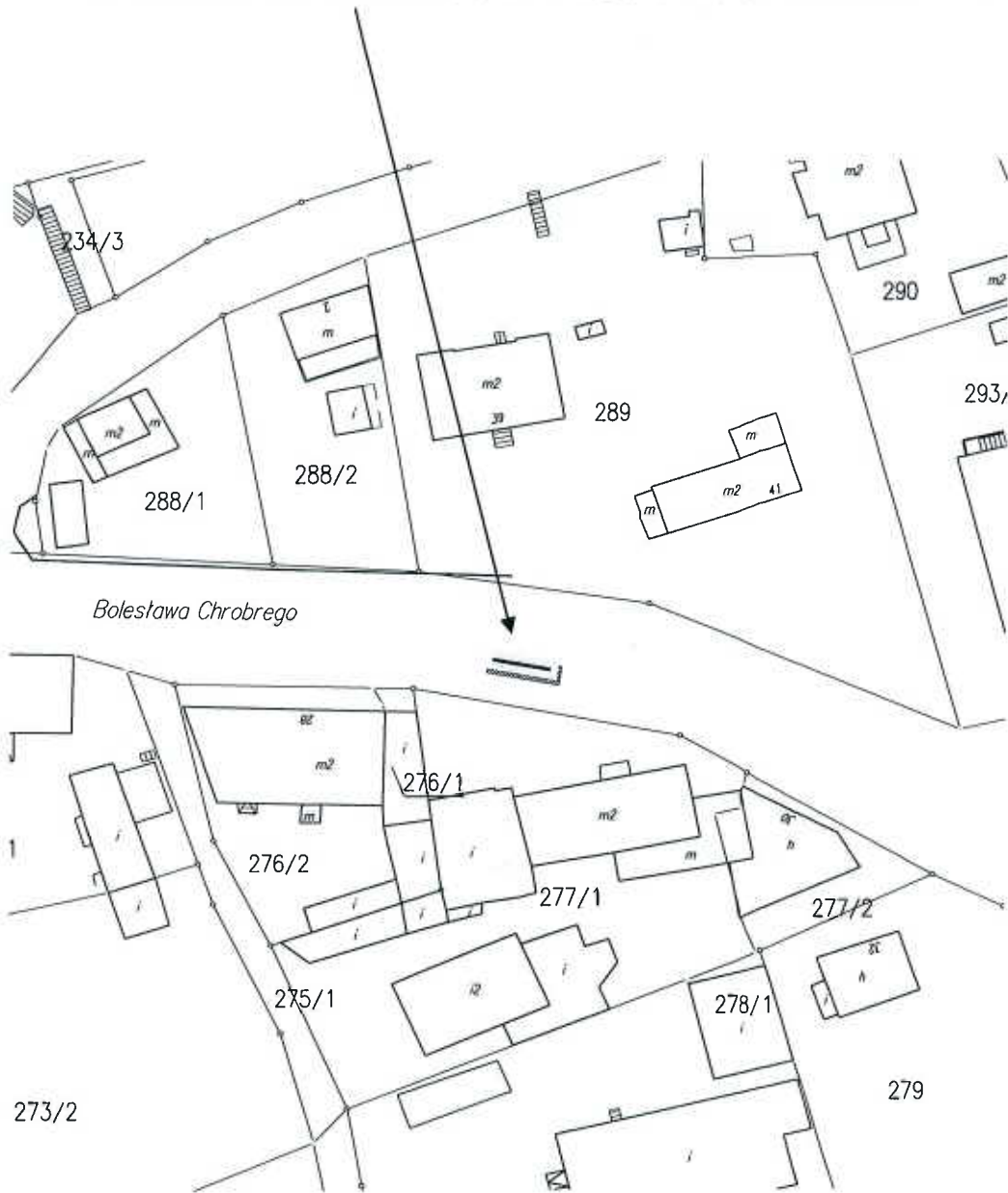
WYSTAWA TOWARU ZE SKLEPU TEREN O POW. OK. 2 M<sup>2</sup>



USTRONIE MORSKIE CHODNIK UL. B. CHROBREGO

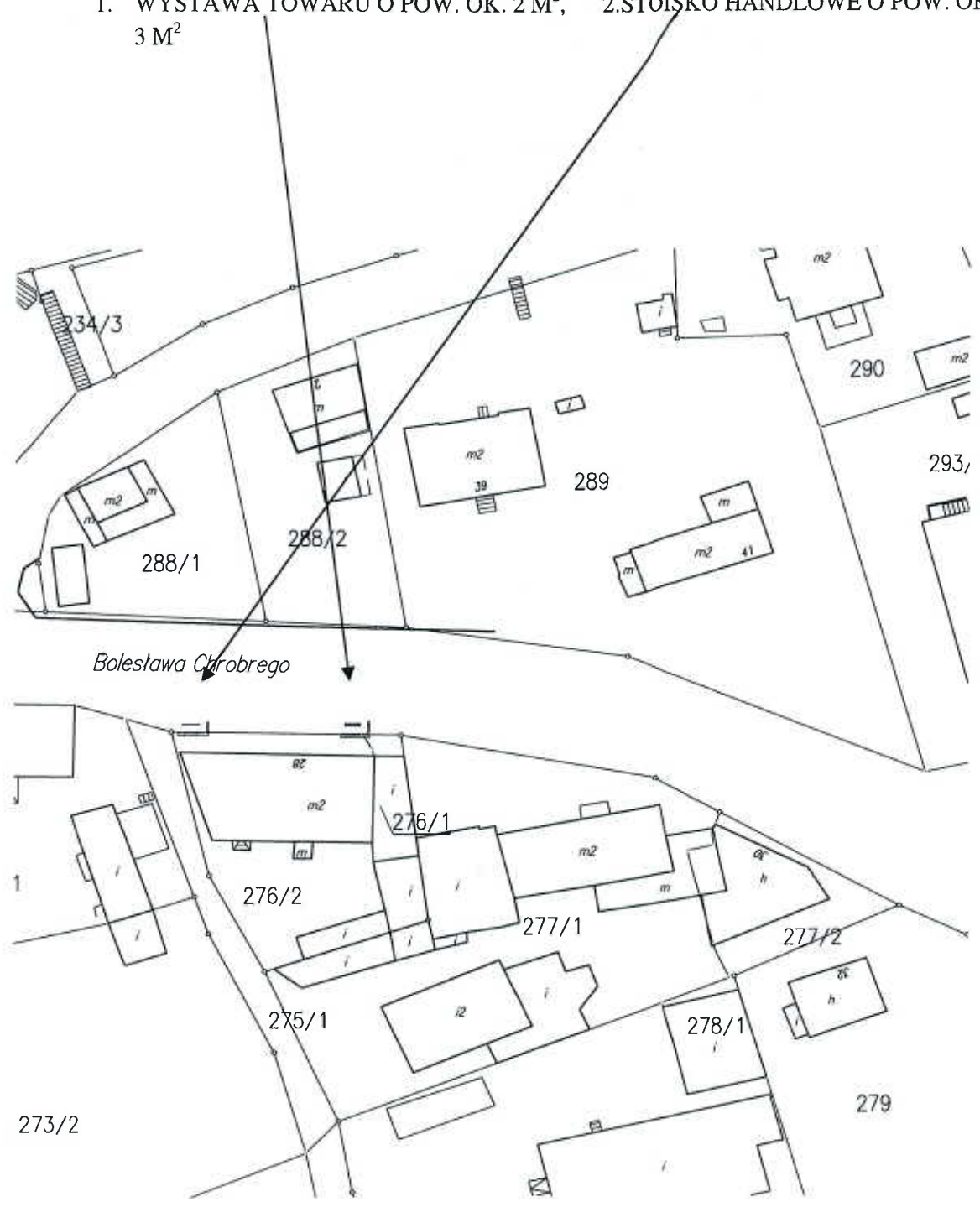
NA WYSOKOŚCI POSESJI NR 30

WYSTAWA TOWARU Z PUNKTU HANDLOWEGO O POW. OK. 5 M<sup>2</sup>



USTRONIE MORSKIE UL. B. CHROBREGO 28

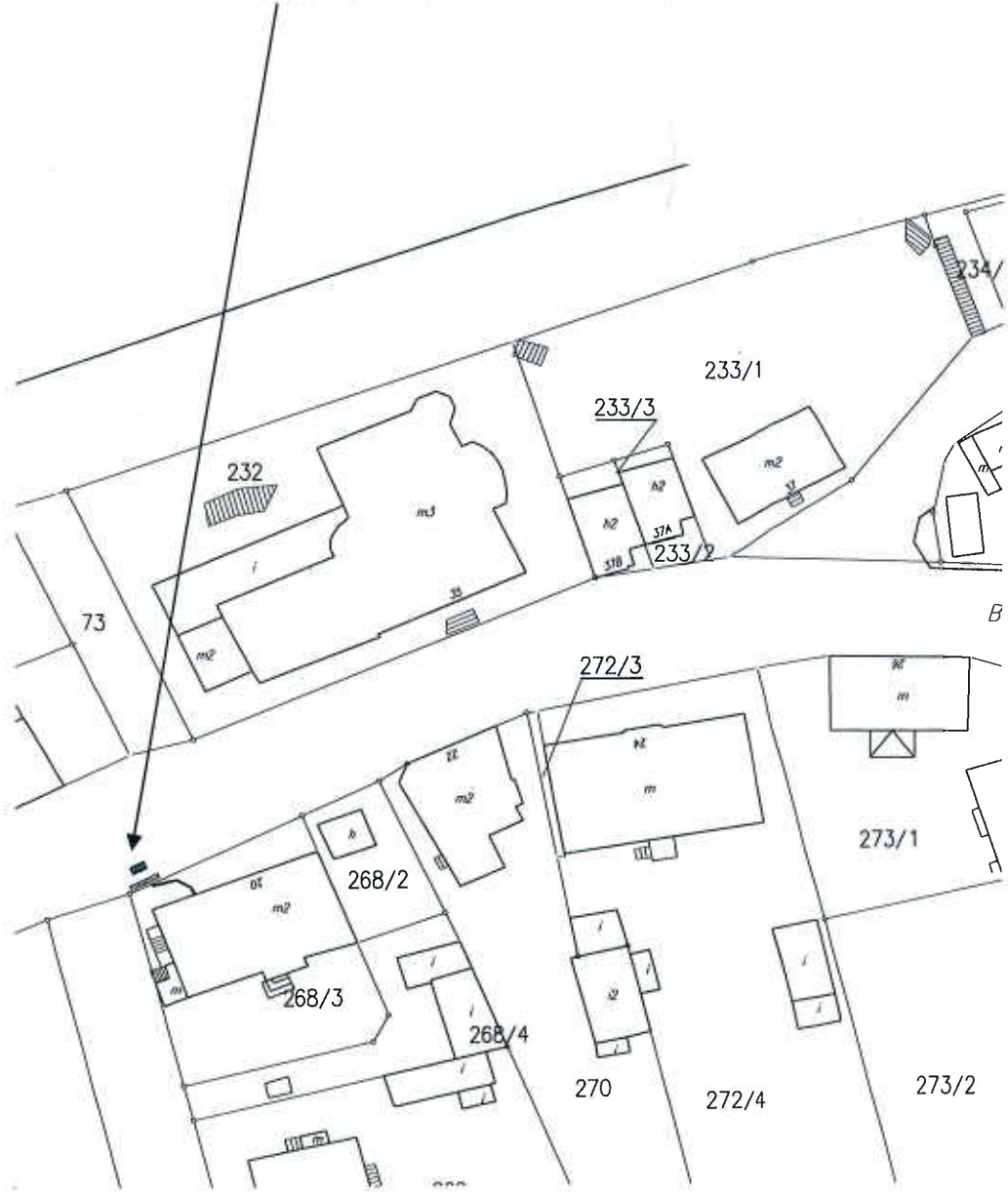
- 1. WYSTAWA TOWARU O POW. OK. 2 M<sup>2</sup>, 2. STOJSKO HANDLOWE O POW. OK. 3 M<sup>2</sup>



USTRONIE MORSKIE CHODNIK UL.B.CHROBREGO

NA WYSOKOŚCI POSESJI NUMER 20

STOISKO HANDLOWE O POW. 4 M<sup>2</sup>

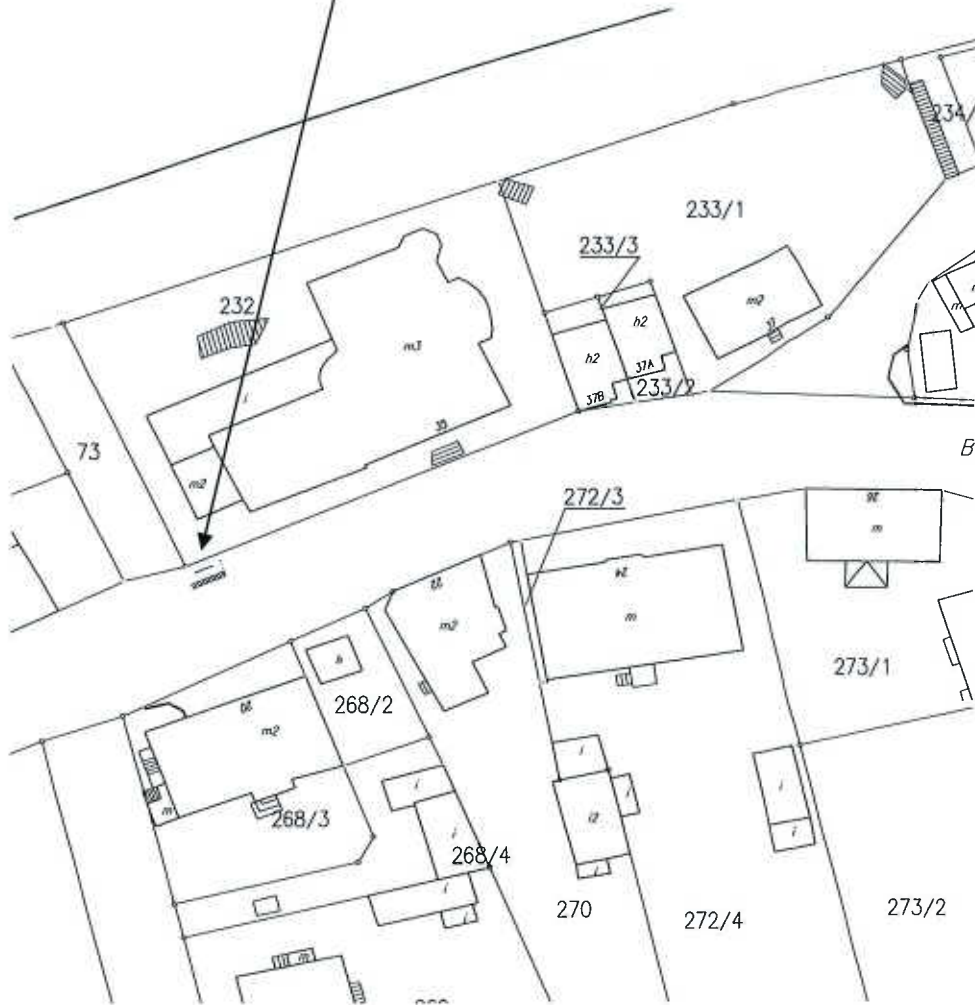


*Szklade-*

USTRONIE MORSKIE CHODNIK UL. B. CHROBREGO

STOISKO MALOWANIE TATUAZY WYPLATANIE WARKOCZYKÓW

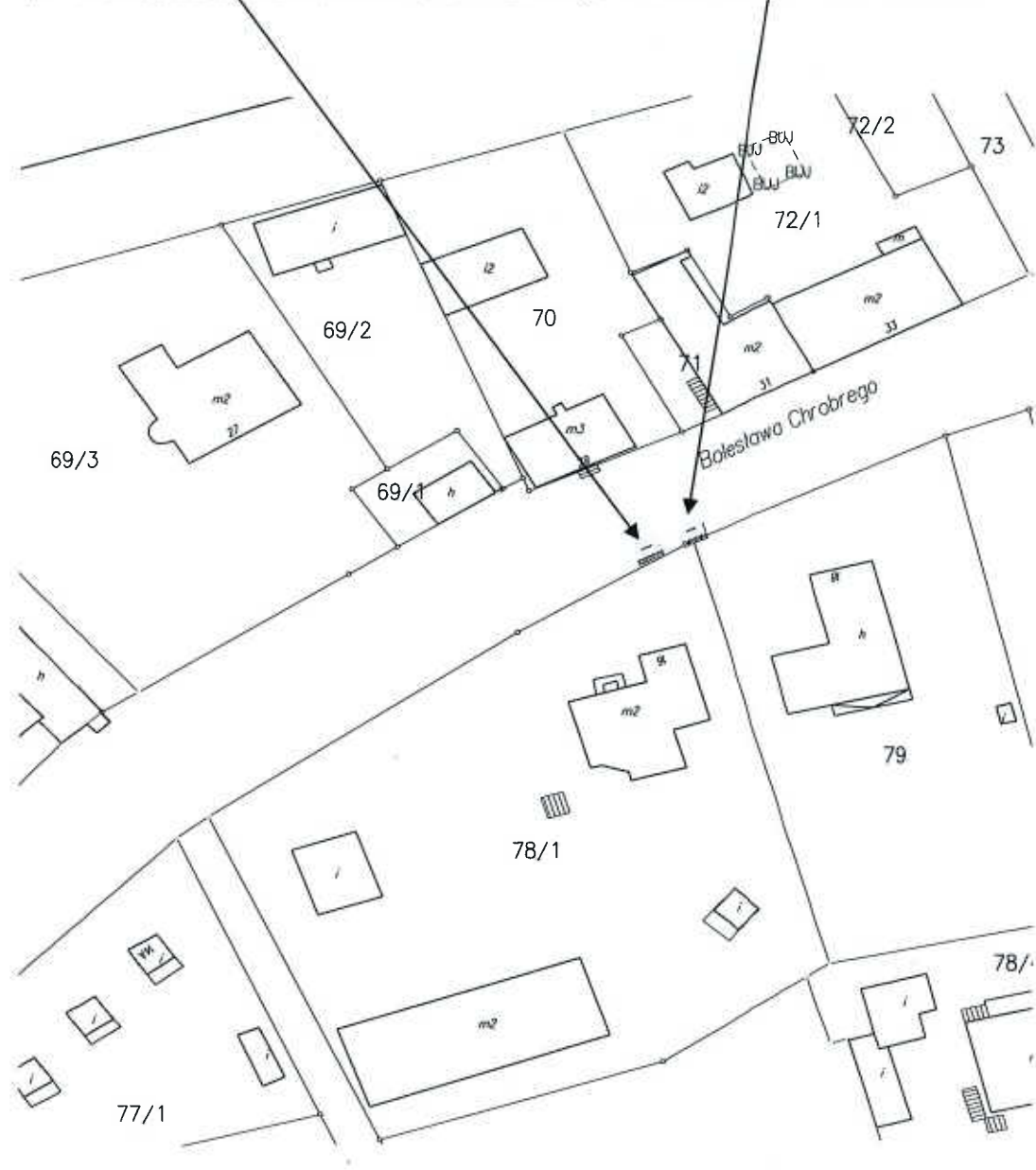
TEREN O POW. 2 M<sup>2</sup>



USTRONIE MORSKIE CHODNIK UL. B. CHROBREGO

NA WYSOKOSCI POSESJI 16

- 1. STOISKO HANDLOWE KOSMETYKI O POW. 2 M<sup>2</sup>, 2. WATA CUKROWA O POW. 2 M<sup>2</sup>



*1 miejsce handlowe*

USTRONIE MORSKIE TEREN ZIELONY ORAZ CHODNIK UL. B. CHROBREGO

1. STOSIKO HANDLOWE O POW. 2 M<sup>2</sup>,
2. STOISKO HANDLOWE O POW. 2 M<sup>2</sup>,
3. WYPLATANIE WARKOCZYKÓW O POW. 2 M<sup>2</sup>

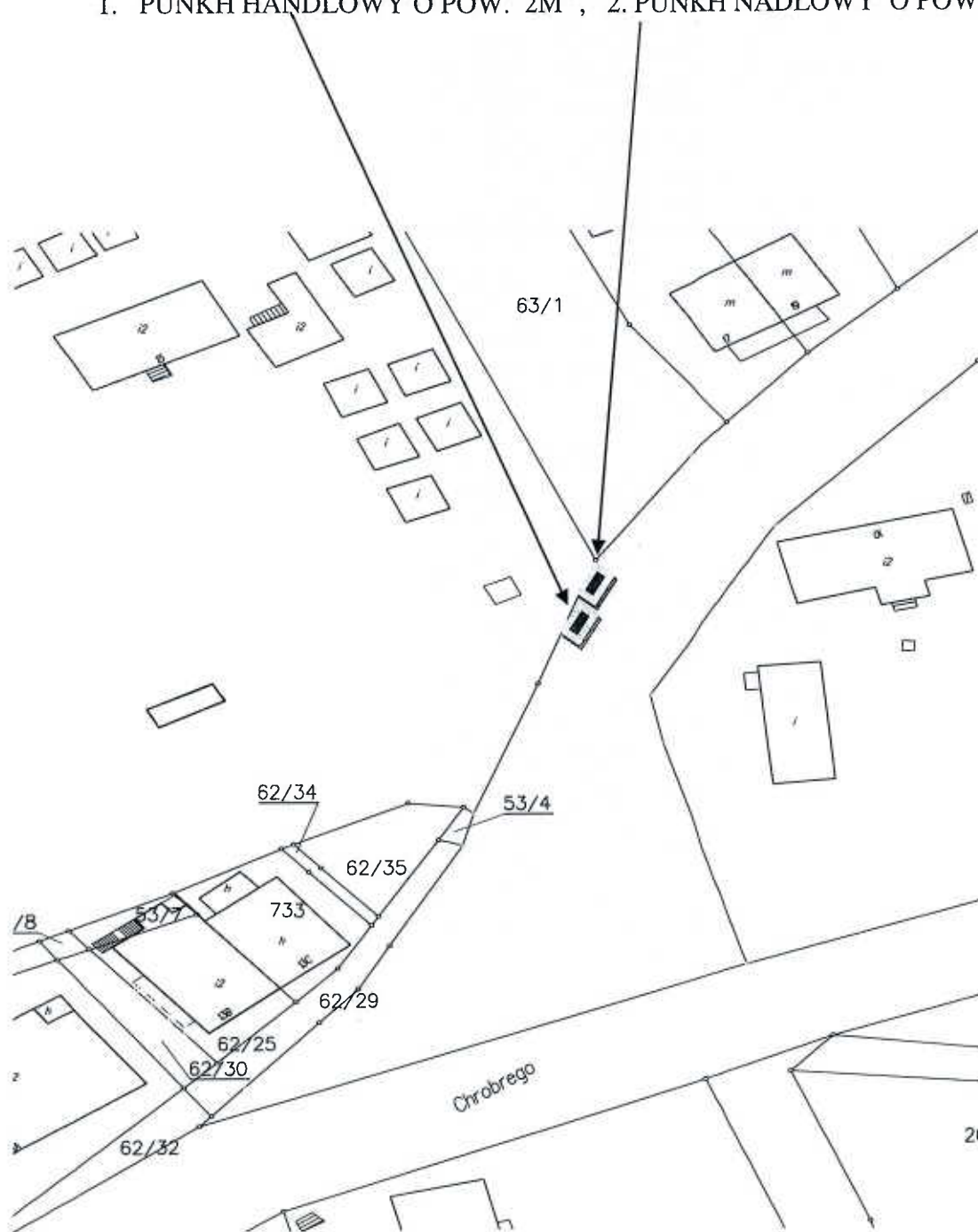




USTRONIE MORSKIE UL. B. CHROBREGO

CHODNIK TEREN ZIELONY PRZY OGRODZENIU KORABIA

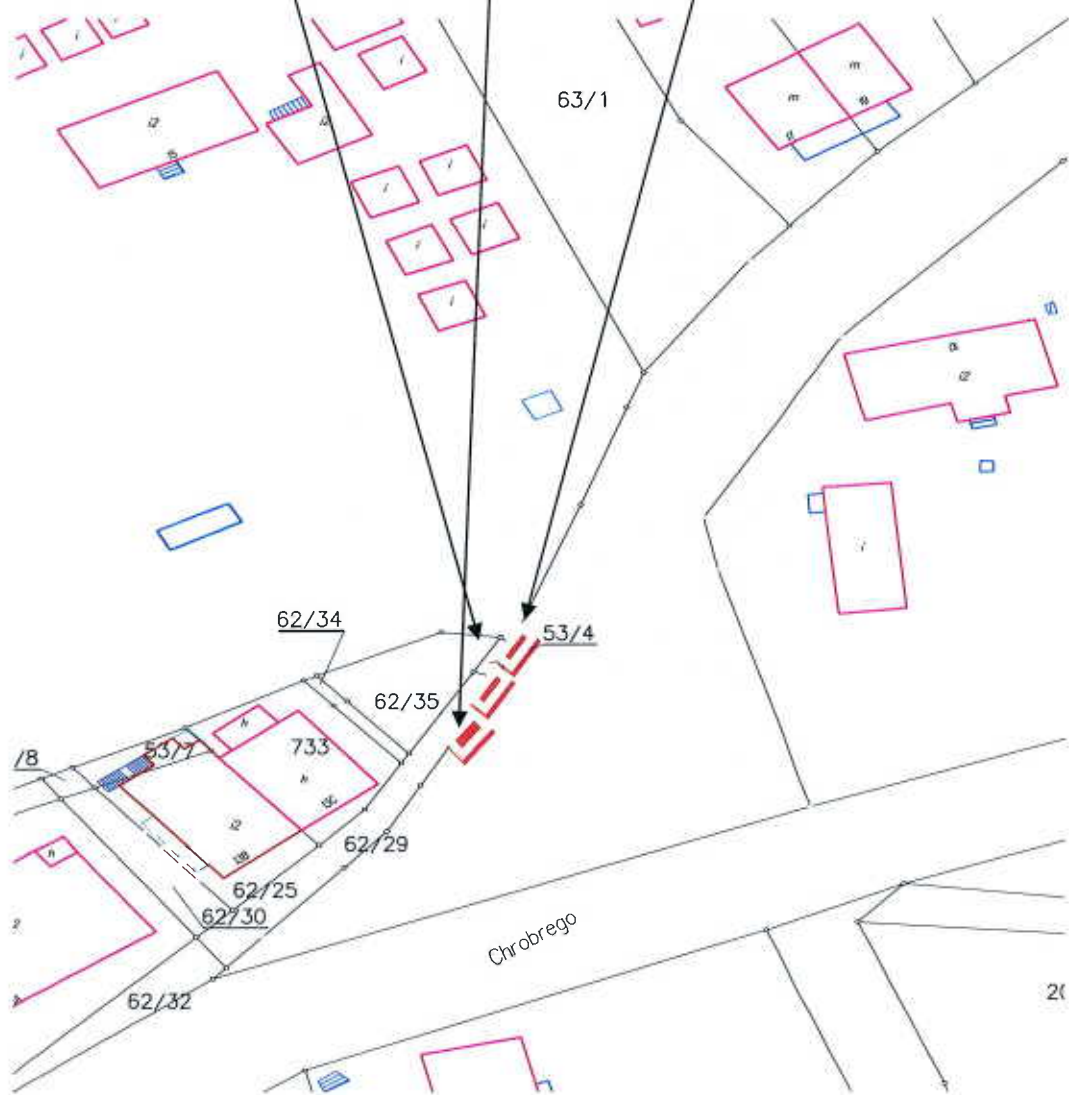
1. PUNKH HANDLOWY O POW. 2M<sup>2</sup> , 2. PUNKH NADLOWY O POW. 4 M<sup>2</sup>



USTRONIE MORSKIE

UL. B.CHROBREGO TEREN ZIELONY NA WYSOKOŚCI DZIAŁKI NR 62/35

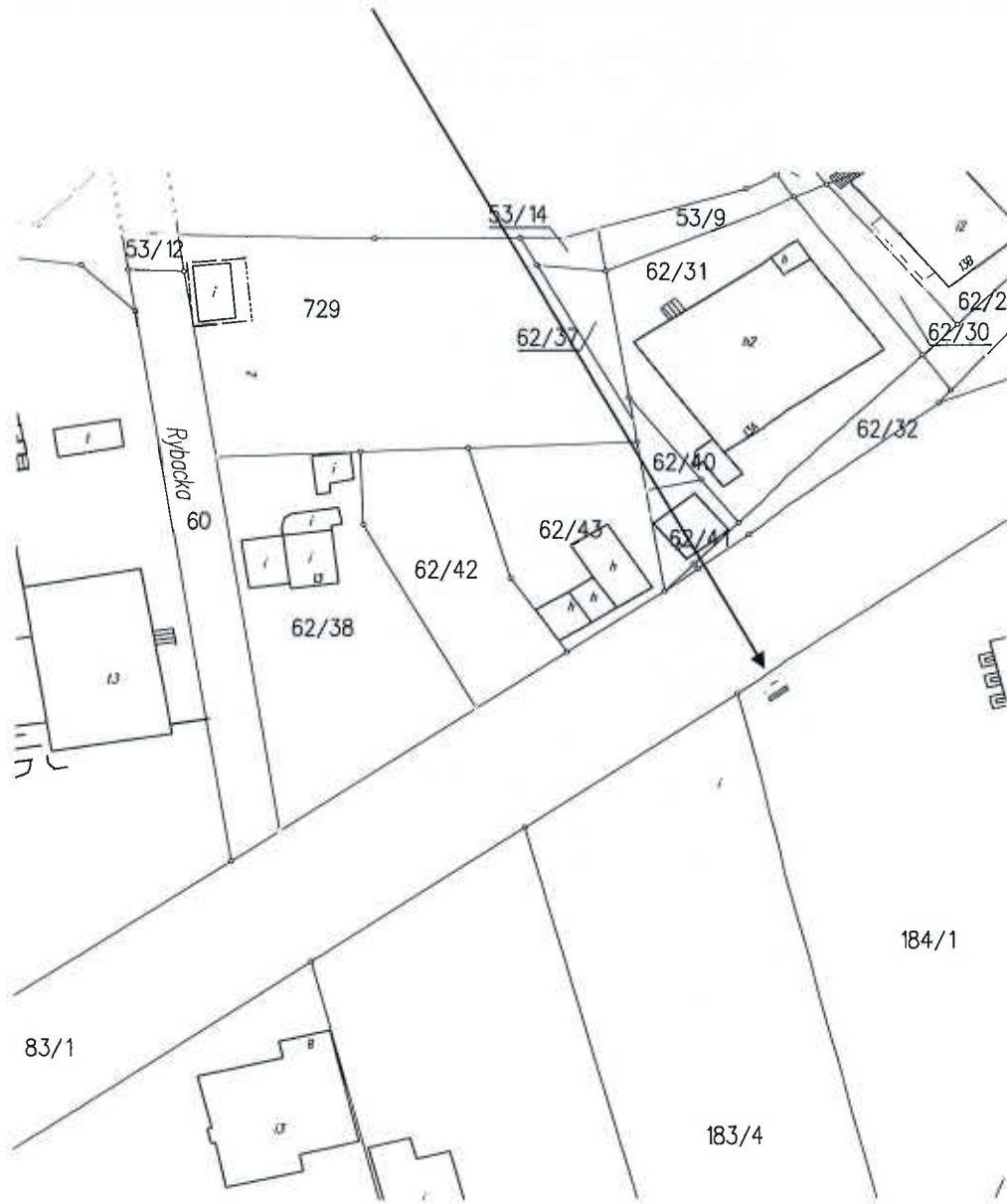
- 1. STOISKO HANDLOWE O POW. OK. 2 M<sup>2</sup>
- 2. STOISKO HANDLOWE O WYMIARACH 2 X 3 M
- 3. STOISKO WYPLATANIE WARKOCZYKÓW



USTRONIE MORSKIE

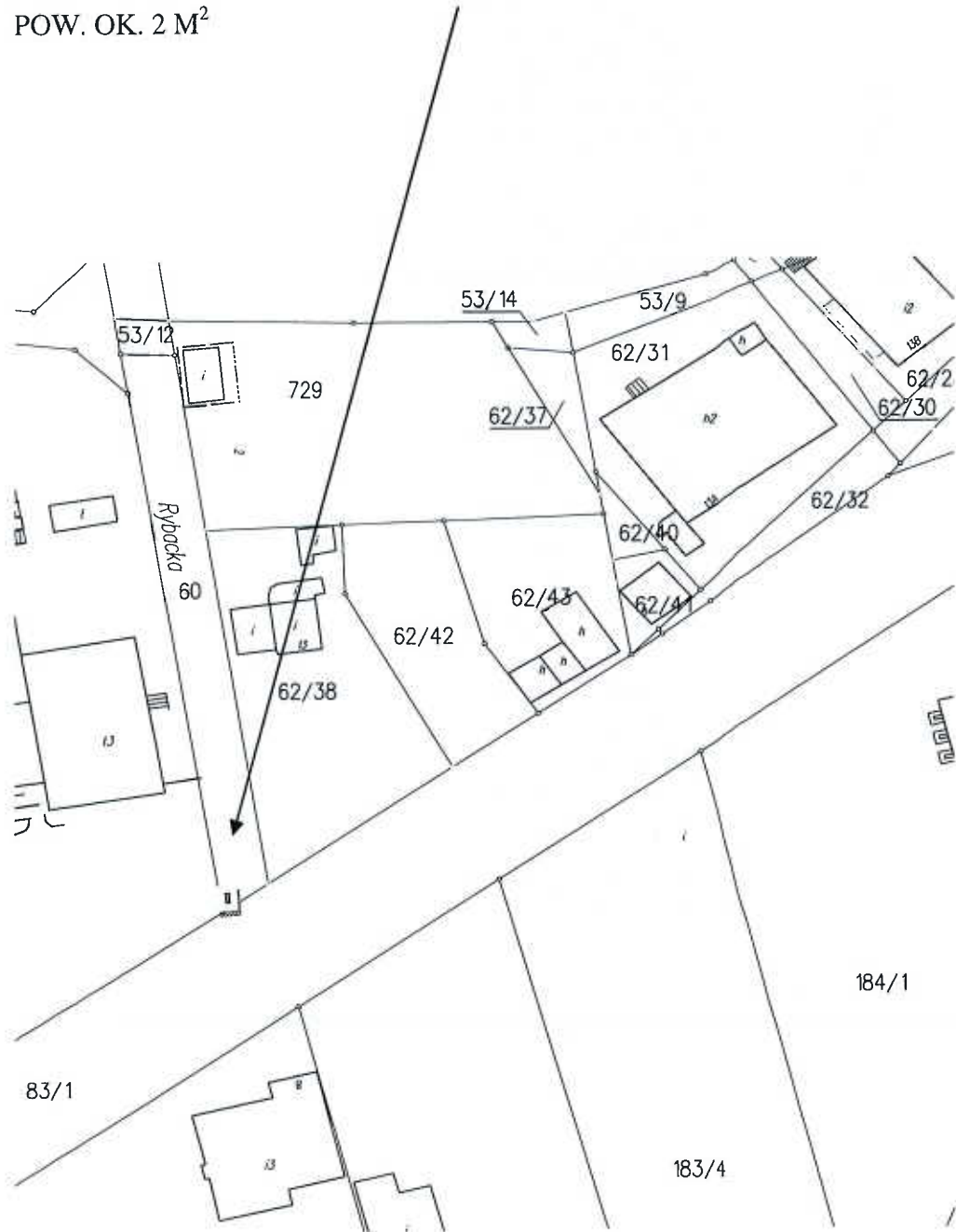
DZIAŁKA NR 821 PRZED PLACEM ZABAW

STOISKO HANDLOWE O POW. OK. 2 M<sup>2</sup> SPRZEDAŻ WARZYW I OWOCÓW



USTRONIE MORSKIE

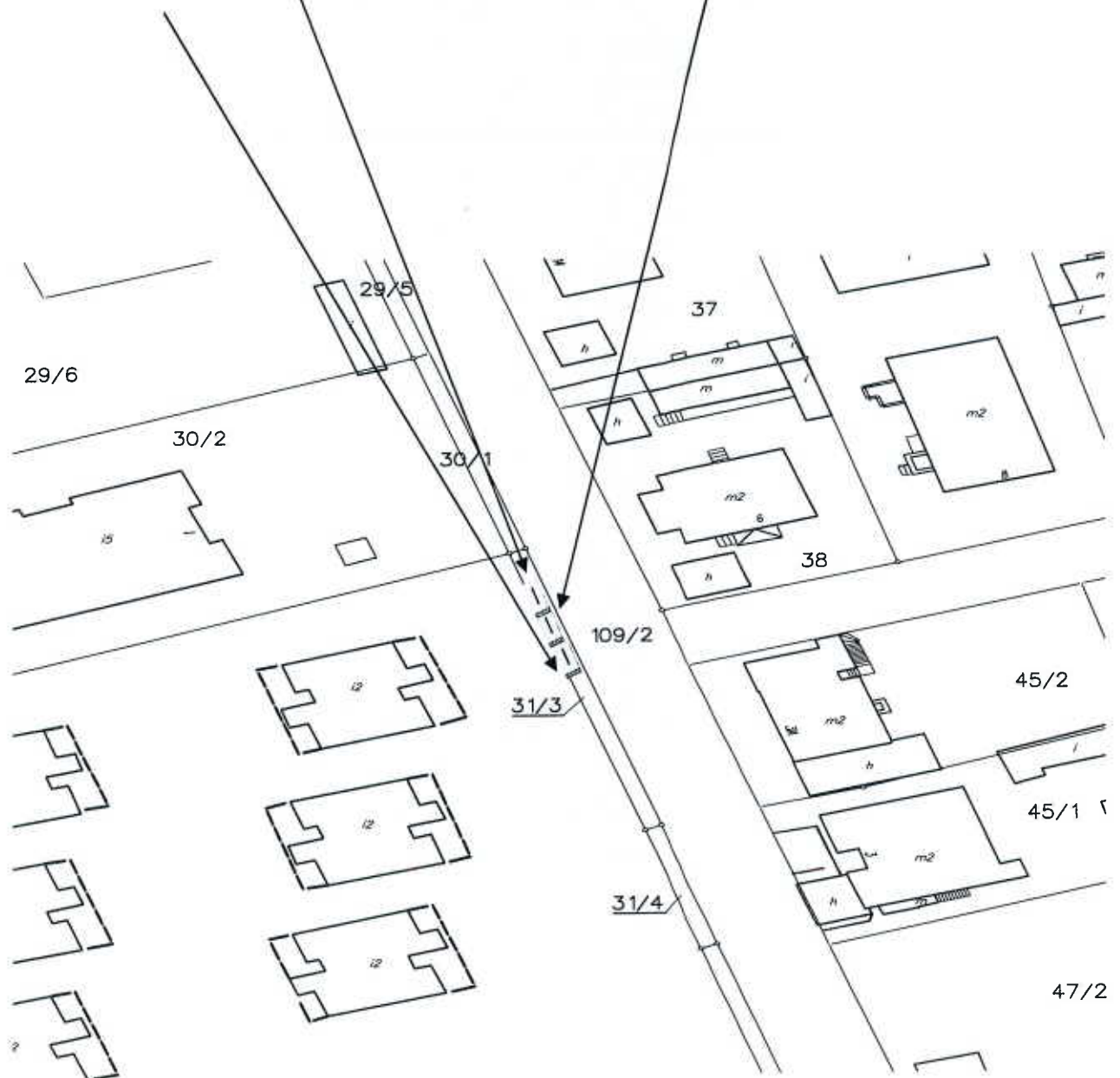
CHODNIK UL. B. CHROBREGO/ RYBACKA STOISKO ZE SPRZEDAŻĄ SREBRA O  
POW. OK. 2 M<sup>2</sup>



USTRONIE MORSKIE

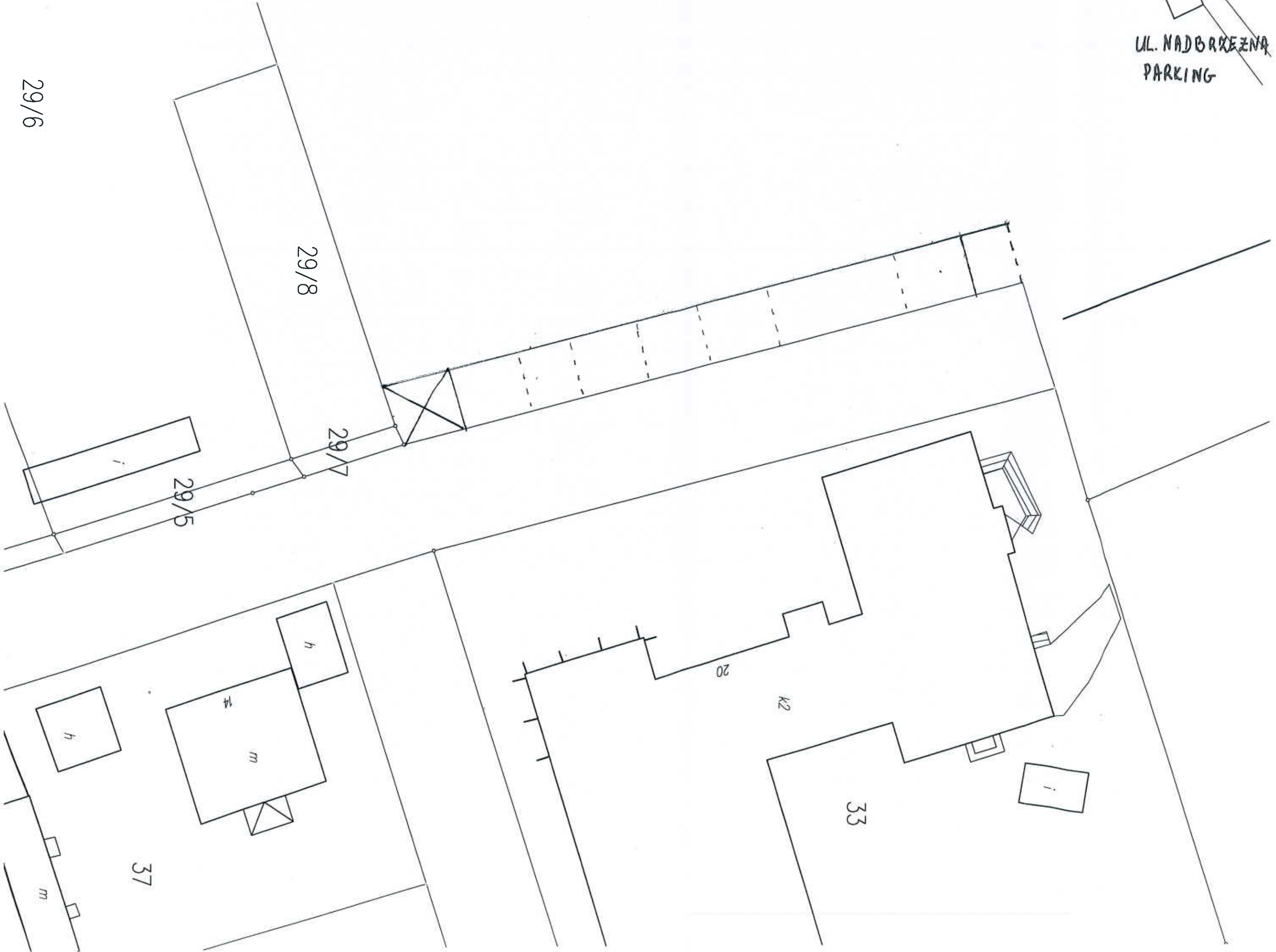
CHODNIK UL. NADBRZEŻNA LOKALIZACJA

- 1. MALOWANIE OBRAZÓW O POW. 2 M<sup>2</sup>, 2. MALOWANIE TATUAŻY O POW. 2 M<sup>2</sup>
- 3. SPRZEDAŻ ŚWIECIDEŁEK O POW. 1 M<sup>2</sup>



*zajęte oba stanowiska*

UL. NADBRZEŻNA  
PARKING



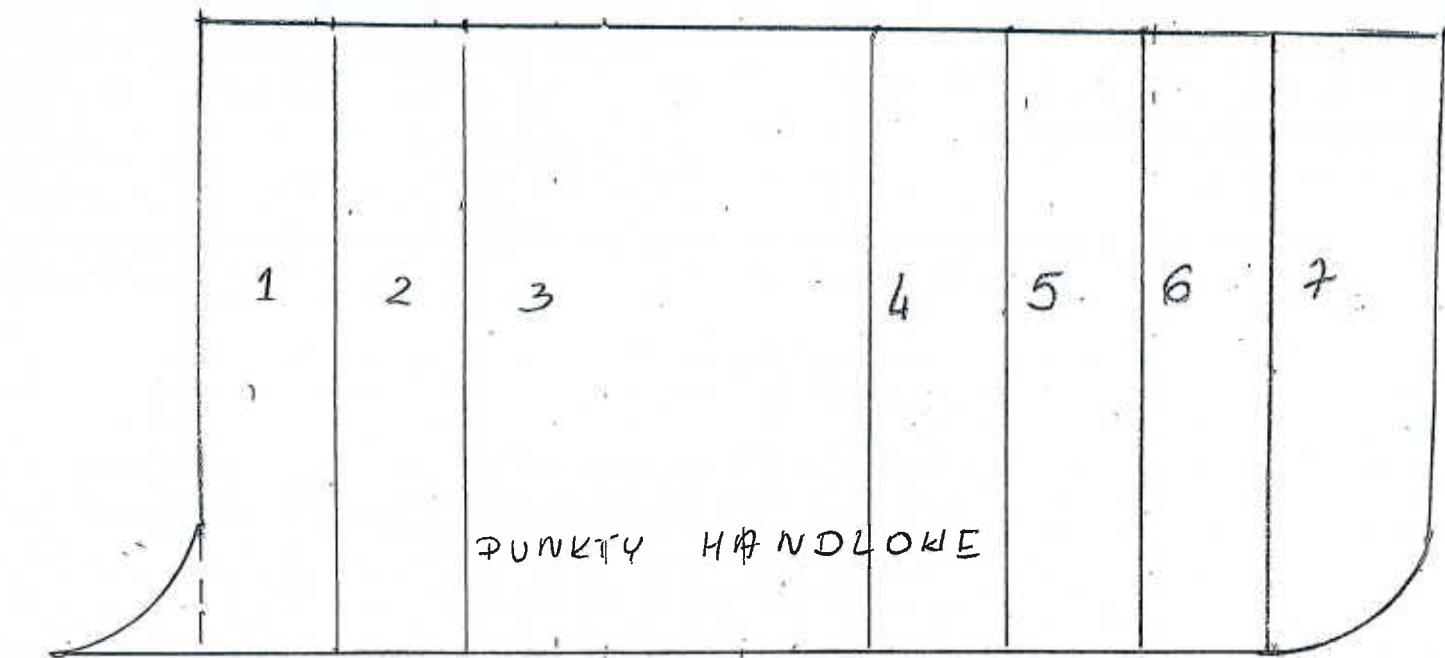
PRAC UL. NADBRZEŻNA  
PROPOZYCJA LOKALIZACJI

1. PUNKT WATA CUKROWA
2. HANDEL
3. HANDEL
4. HANDEL
5. LEWUŁ Z MOŻLIWOŚCIĄ ZWIĘKSZENIA POWIERZCHNI OD STRONY CHODNIKA

WYGLĄD STOIŚKA - PROPOZYCJA

- STOLIK, PARASOL, STELAŻ NA EWENTUALNĄ EKSPOZYCJĘ TOWARU W GRANICACH OBYWYCHYCH WMOŁA





1

2

3

4


5

6

7

PUNKTY HANDLOWE

PROMENADA



DOM  
KULTURY

PROMENADA

MOZZE

BAKTYCIE