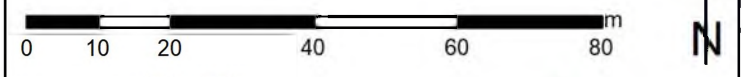
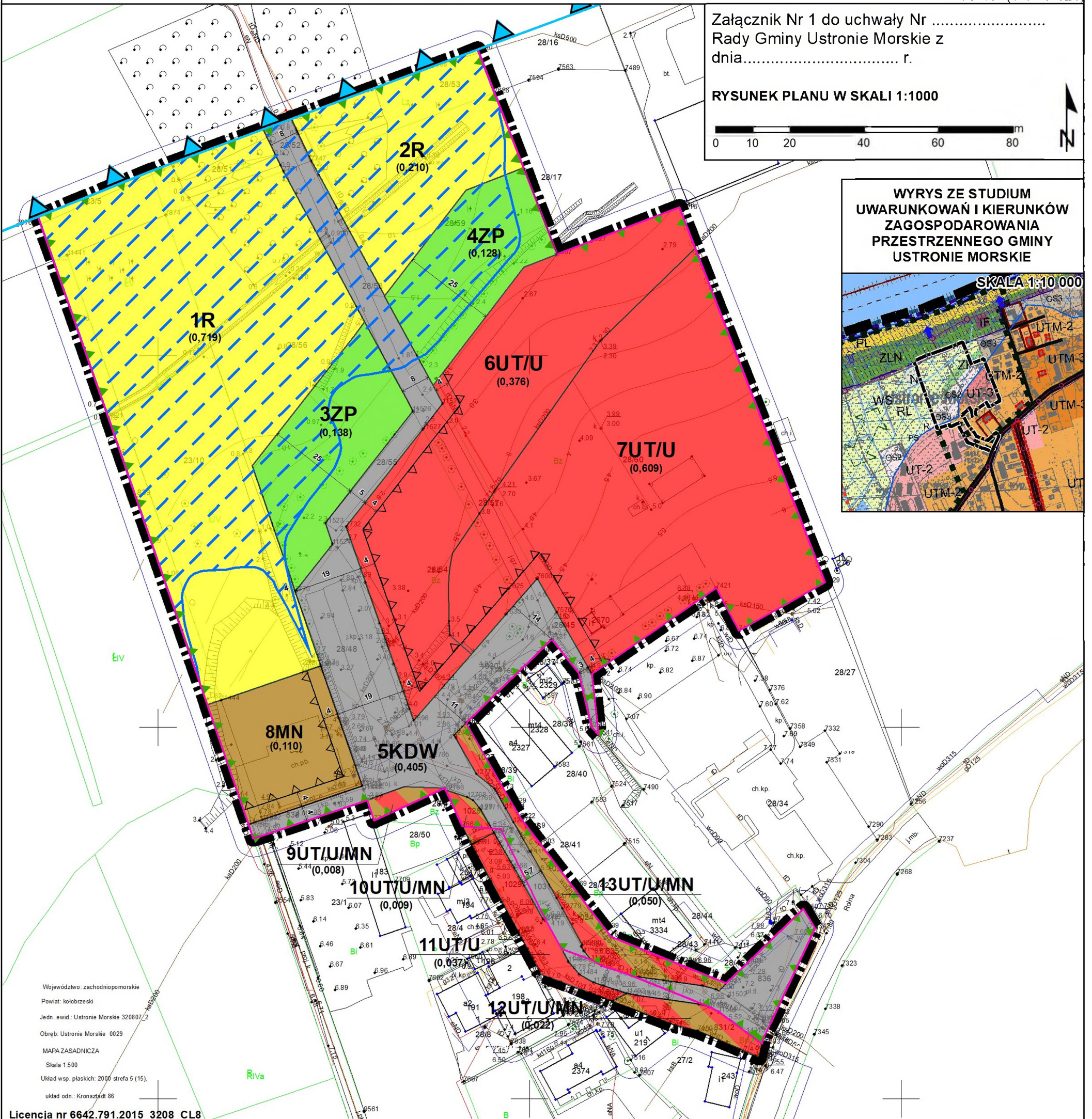
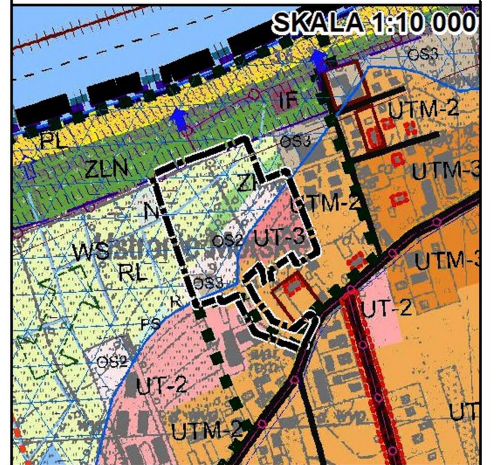


Załącznik Nr 1 do uchwały Nr .....  
 Rady Gminy Ustronie Morskie z  
 dnia ..... r.

RYSUNEK PLANU W SKALI 1:1000



WYRYS ZE STUDYUM  
 UWARUNKOWAŃ I KIERUNKÓW  
 ZAGOSPODAROWANIA  
 PRZESTRZENNEGO GMINY  
 USTRONIE MORSKIE



Województwo: zachodniopomorskie  
 Powiat: kołobrzeski  
 Jedn. ewid.: Ustronie Morskie 320807  
 Obręb: Ustronie Morskie 0029  
 MAPA ZASADNICZA  
 Skala 1:500  
 Układ wsp. płaskich: 2000 strefa 5 (15)  
 układ odn.: Kronstadt 86

Licencja nr 6642.791.2015 3208 CL8

**LEGENDA**

**OBOWIĄZUJĄCE USTALENIA PLANU:**

- ▬ GRANICE OBSZARU OBJĘTEGO PLANEM
- LINIE ROZGRANICZAJĄCE TERENY O RÓŻNYM PRZEZNACZENIU LUB RÓŻNYCH ZASADACH ZAGOSPODAROWANIA
- 1R SYMBOLE TERENÓW
- △ NIEPRZEKRACZALNE LINIE ZABUDOWY

**PRZEZNACZENIE TERENÓW:**

- R** TEREN ROLNICZY
- ZP** TEREN ZIELENI URZĄDZONEJ
- UT/U** TEREN USŁUG TURYSTYCZNYCH, ZABUDOWY USŁUGOWEJ
- UT/U/MN** TEREN USŁUG TURYSTYCZNYCH, ZABUDOWY USŁUGOWEJ, ZABUDOWY MIESZKANIOWEJ JEDNORODZINNEJ
- MN** TEREN ZABUDOWY MIESZKANIOWEJ JEDNORODZINNEJ
- KDW** TEREN DROGI WEWNĘTRZNEJ

**OZNACZENIA WYNIKAJĄCE Z PRZEPISÓW ODREBNYCH:**

- OBSZAR POŁOŻONY W GRANICACH OBSZARU SZCZEGÓLNEGO ZAGROŻENIA POWODZIĄ, NA KTÓRYM PRAWDOPODOBIENSTWO WYSTĄPIENIA POWODZI JEST ŚREDNIE I WYNOŚI 1%
- OBSZAR POŁOŻONY W GRANICACH OBSZARU NATURA 2000 TRZEBIATOWSKO-KOŁOBRZESKI PAS NADMORSKI PLH320017 ORAZ W GRANICACH OBSZARU CHRONIONEGO KRAJOBRAZU "KOSZALIŃSKI PAS NADMORSKI"
- OBSZAR POŁOŻONY W GRANICACH PASA OCHRONNEGO BRZEGU MORSKIEGO I W BEZPOŚREDNIM SĄSIEDZTWIE ODLĄDOWEJ GRANICY PASA TECHNICZNEGO (OBSZAR TOŻSAMY Z OBSZAREM OBJĘTYM PLANEM)

**OZNACZENIA INFORMACYJNE:**

- LINIE WYMIAROWE [JEDNOSTKA - METRY]
- (0,008) PRZYBLIŻONA POWIERZCHNIA TERENU [JEDNOSTKA - HEKTARY]
- ODLĄDOWA GRANICA PASA TECHNICZNEGO