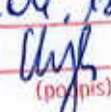


Ustronie Morskie, dnia 09 kwietnia 2018 r.

ORG.0003.1.2018.ORV

RADA GMINY Ustronie Morskie
Wpłynęło dnia 09.04.18
Nr _____

(po/pis)

**Porozumienie Razem
Klub Radnych
Rady Gminy w Ustroniu Morskim
porozumienierazem@wp.pl
za pośrednictwem
Pana Andrzeja Basaraba
Przewodniczącego Rady Gminy
w Ustroniu Morskim**

W odpowiedzi na złożoną w dniu 18 marca 2018 r. interpelację Porozumienia Razem Klub Radnych Rady Gminy w Ustroniu Morskim wyjaśniam, co następuje:

- ujęcie wydatku w uchwale nr 322 zmieniającej budżet gminy na 2018 r. z dnia 9.03.2018 r. podyktowane było ustaleniami przeprowadzonej kontroli, obejmującej kompleksową gospodarkę finansową Gminy Ustronie Morskie za lata 2013-2016. Stosownie do zapisów art. 6 ust. 9 obowiązującej wówczas ustawy o podatkach i opłatach lokalnych, Gmina miała obowiązek składania deklaracji podatkowych na podatek od nieruchomości wraz z wyliczeniem wysokości tego podatku.

Wobec powyższego w dniu 02 stycznia 2018 r. dokonano korekty złożonych deklaracji na podatek od nieruchomości za lata ubiegłe, tj. za lata 2013-2015, w których wykazano nieruchomości stanowiące własność Gminy Ustronie Morskie, sklasyfikowane w ewidencji gruntów i budynków jako użytki:

- B- tereny mieszkaniowe,
- Ba – tereny przemysłowe,
- Bi – inne tereny zabudowane,
- Bp- zurbanizowane tereny niezabudowane lub w trakcie zabudowy,
- Bz- tereny rekreacyjno-wypoczynkowe

Powyższe wymagało również dokonania stosownej zmiany w budżecie gminy na rok bieżący. Gminie znana jest regulacja znosząca od dnia 01 stycznia 2016 r. obowiązek płacenia przez gminy podatku od gruntów i budynków stanowiących własność gminy, o ile nie zostały one przekazane w posiadanie innym podmiotom lub zajęte pod działalność gospodarczą.

Poniżej podaję działki wykazane w korektach deklaracji, do opodatkowania podatkiem od nieruchomości, z określonymi powyżej użytkami, położone w:

- 1) obręb Ustronie Morskie:
28/34, 831,724/4, 62/45, 31/3, 31/4, 31/5, 220/1, 382/3, 72/4, 186/3, 184/9, 184/10, 623/1,644/5,821, 724/11,724/12,724/8,724/2, 823/1, 823/2, 737, 33, 69/1, 69/2, 218/10,131,130,4/19,3/3,822,397/4,353/1,378,380/1,353/3,713/126,259/22,259/24, 259/55, 259/48, 259/37, 259/36, 259/55, 276/1, 261/3, 308/1,2 65/12, 265/7, 358, 260/4,300/3,300/1,260/6,388, 387/2, 387/1, 276/2, 305, 265/10, 265/11, 390/1,389/3, 431, 563/5, 429/4, 492/8, 259/47, 259/46, 316/14, 316/7, 1024, 1025, 1026, 1027,1028,1029,1076,1078, 1115, 1182, 1184, 307, 1130, 1113, 259/57;
- 2) obręb Sianożęty:
98/2, 435/5, 433/2, 17/21, 15/1, 12/1, 14/1, 5/1, 14/3, 13/1, 145/14, 4/5, 9/1, 10/1,11/1, 2/1, 3/1, 4/3, 8/1,16/1, 162/18;
- 3) obręb Wieniotowo:

1/5, 1/6, 1/7, 1/8, 1/10, 1/11, 1/12, 1/14, 1/15, 1/16, 1/17, 1/24, 1/25, 1/26, 1/27, 1/28,
1/32, 1/33, 1/34, 1/37, 1/39, 1/36, 1/41, 1/42, 1/43, 1/44, 1/3, 1/40;

4) obręb Kukinka;

- 29;

5) obręb Kukinia:

117/1, 175, 162/1, 126/15, 270;

6) obręb Bagicz:

71/5, 31/24, 7/17, 7/15;

7) obręb Rusowo:

-110/2, 150, 100, 110/1, 109, 62.

Ze względu na dużą ilość nieruchomości wykazanych do opodatkowania podaję, że na stronie internetowej urzędu gminy, adres: www.ustronie-morskie.pl jest aktywna mapa gminy, która umożliwia wyszukiwanie poszczególnych działek oraz określenie ich użytkowników.

Dla przykładu w załączeniu przekazuję mapy z obrębu ewidencyjnego Rusowo.

z up. WÓJTA GMINY


Tomasz Grobla
SEKRETARZ GMINY

Otrzymują;

1) adresat,

2) aa.

Przygotowała:

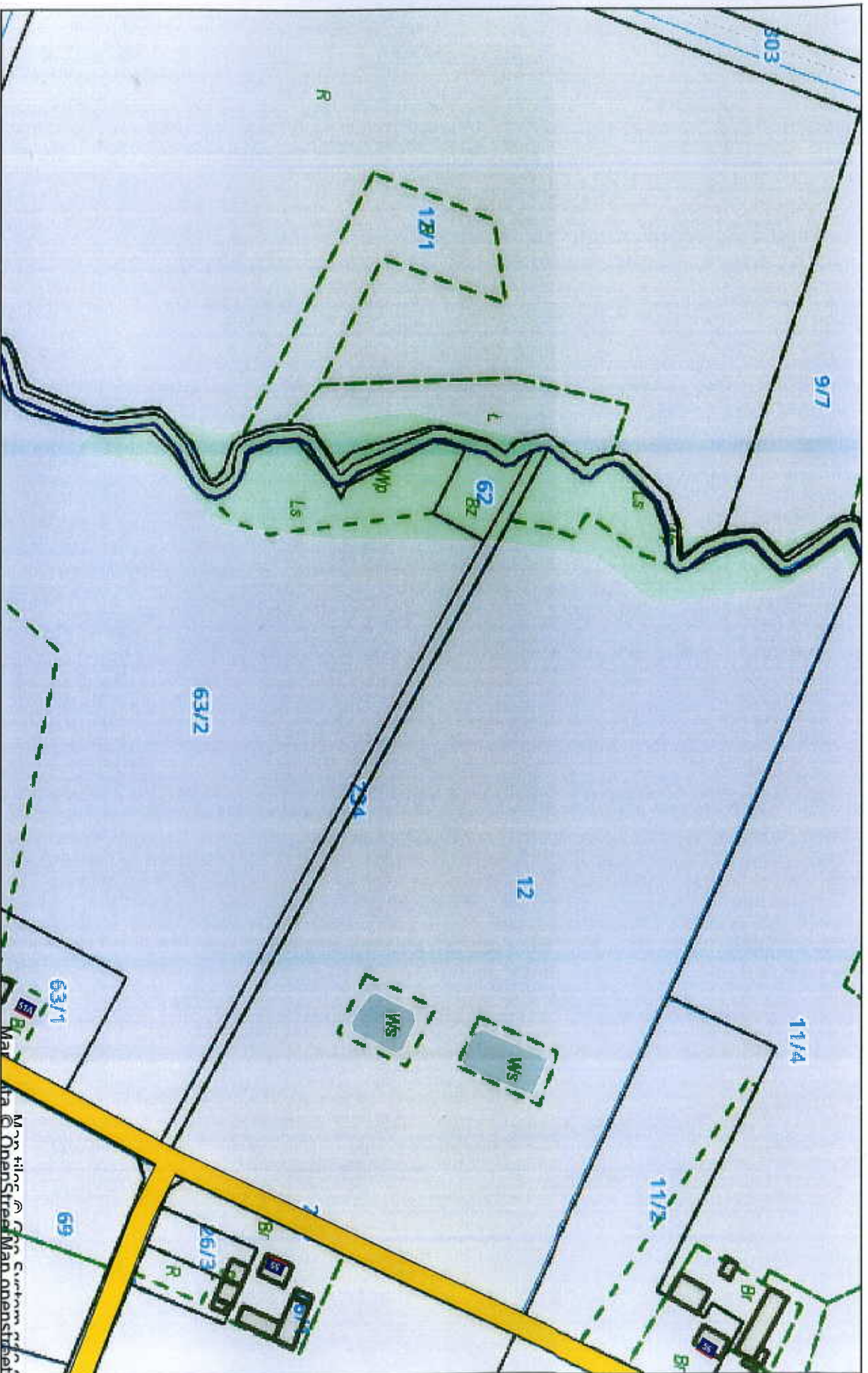
Ewa Ostrowska

Referat Gospodarki Nieruchomościami, Zagospodarowania Przestrzennego i Rolnictwa (pok. Nr 6)

Teł. 94-35-14-187, e.ostrowska@ustronie-morskie.pl

System Informacji Przestrzennej Gminy Ustronie Morskie

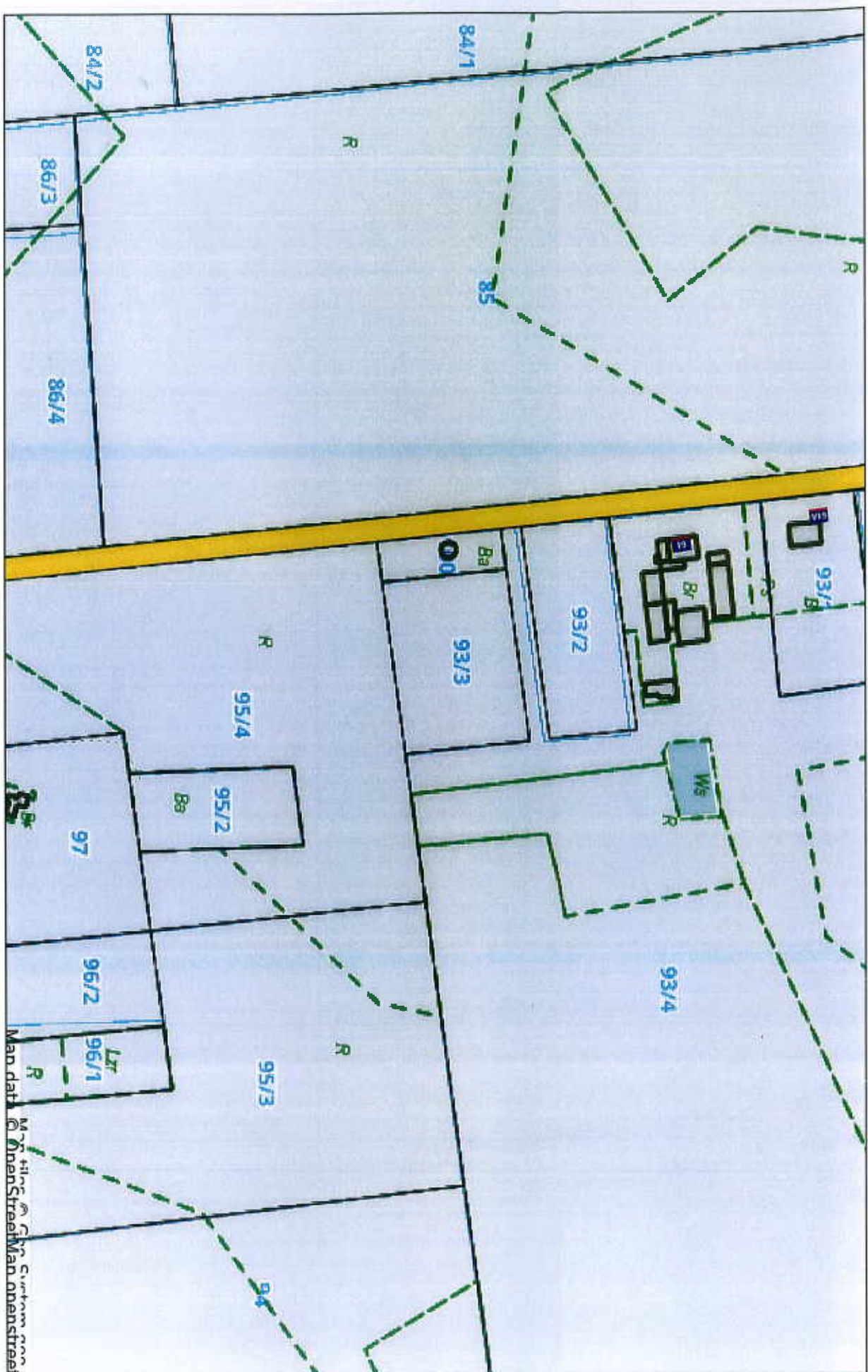
skala 1 : 2000



Niniejszy wydruk nie stanowi dokumentu w rozumieniu przepisów prawa
wydrukowano w serwisie ustroiemorskie.e-map.pl dnia 2018-04-09 07:50:10

System Informacji Przestrzennej Gminy Ustronie Morskie

skala 1 : 2000



System Informacji Przestrzennej Gminy Ustronie Morskie

skala 1 : 2000

