

**UCHWAŁA NR XXIX/239/2021
RADY GMINY USTRONIE MORSKIE**

z dnia 28 stycznia 2021 r.

**w sprawie przystąpienia do sporządzenia miejscowego planu zagospodarowania przestrzennego "Kukinia -
wschód", gmina Ustronie Morskie**

Na podstawie art. 18 ust. 2 pkt 5 ustawy z dnia 8 marca 1990r. o samorządzie gminnym (t.j. Dz. U. z 2020 r. poz. 713; zm.: Dz. U. z 2020 r. poz. 1378) oraz na podstawie art. 14 ust. 1,2,3 i art. 15 ustawy z dnia 27 marca 2003r. o planowaniu i zagospodarowaniu przestrzennym (t.j. Dz. U. z 2020 r. poz. 293; zm.: Dz. U. z 2020 r. poz. 471, poz. 782, poz. 1086 i poz. 1378 oraz z 2021 r. poz. 11) **Rada Gminy Ustronie Morskie uchwala co następuje:**

§ 1. Przystępuje się do sporządzenia miejscowego planu zagospodarowania przestrzennego "Kukinia -
wschód", gmina Ustronie Morskie.

§ 2. Granice obszaru objętego planem, o którym mowa w § 1 uchwały określono na mapie stanowiącej załącznik nr 1 do niniejszej uchwały.

§ 3. Dopuszcza się etapowe uchwalanie miejscowego planu zagospodarowania przestrzennego.

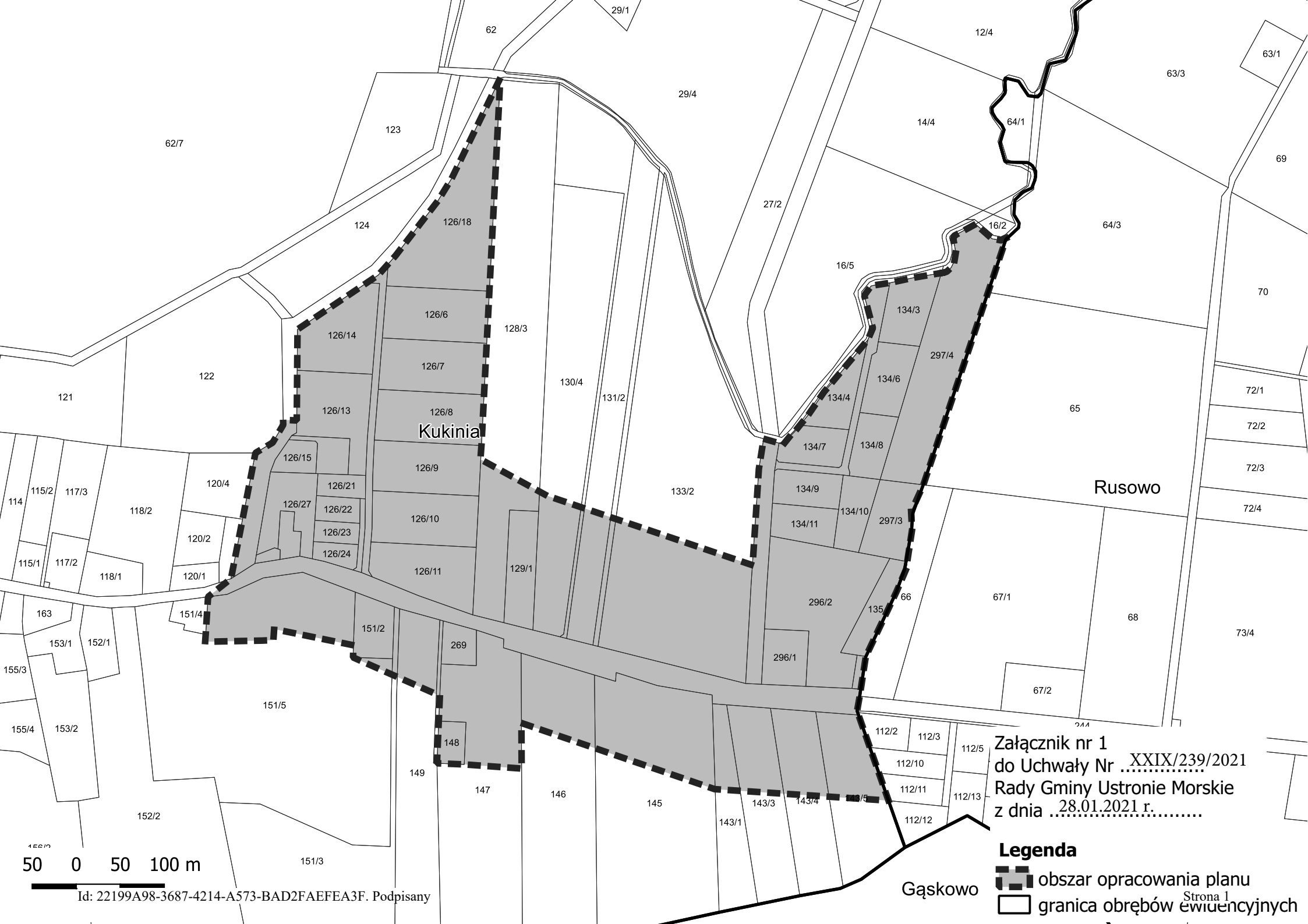
§ 4. Zakres opracowania miejscowego planu zagospodarowania przestrzennego musi być zgodny z zakresem określonym w art. 15 ustawy o planowaniu i zagospodarowaniu przestrzennym.

§ 5. Wykonanie uchwały powierza się Wójtowi Gminy Ustronie Morskie.

§ 6. Uchwała wchodzi w życie z dniem podjęcia.

Przewodniczący Rady Gminy

Krzysztof Grzywnowicz





Kukinia

Rusowo

Gąskowo

Załącznik nr 1
do Uchwały Nr ...XXIX/239/2021
Rady Gminy Ustronie Morskie
z dnia ...28.01.2021 r.....

- Legenda**
-  obszar opracowania planu
 -  granica obrębów ewidencyjnych



Id: 22199A98-3687-4214-A573-BAD2FAEFEA3F. Podpisany

Uzasadnienie

Przystępuje się do sporządzenia miejscowego planu zagospodarowania przestrzennego "Kukinia - wschód", gmina Ustronie Morskie. W części obszaru objętego opracowaniem, wskazanego na załączniku nr 1 do niniejszej uchwały, obowiązuje jeden miejscowy plan zagospodarowania przestrzennego, uchwalony uchwałą nr XXX/174/97 z dnia 02.04.1997r.

Zgodnie z obowiązującym aktualnie Studium uwarunkowań i kierunków zagospodarowania przestrzennego gminy Ustronie Morskie obszar planu obejmuje w większości tereny przeznaczone pod realizację zabudowy.

Zgodnie ustawą z dnia 20 maja 2016 r. o inwestycjach w zakresie elektrowni wiatrowych. (t.j. Dz. U. z 2020 r. poz. 981 z późn. zm.) zmianie uległy zasady wyznaczania strefy oddziaływania elektrowni wiatrowych. W związku z tym cały obszar objęty planem znalazł się w strefie oddziaływania od istniejących oraz planowanych elektrowni wiatrowych. Na tym obszarze od lipca 2019r. obowiązuje zakaz wydawania decyzji o warunkach zabudowy dla zabudowy mieszkaniowej oraz zabudowy mieszanej, w skład której wchodzi funkcja mieszkaniowa. Spowodowało to zahamowanie możliwości rozwoju miejscowości zlokalizowanych w ww. strefie. Zgodnie z przepisami przejściowymi zawartymi w ww. ustawie w ciągu 72 miesięcy od dnia wejścia w życie ustawy dopuszcza się uchwalanie planów miejscowych przewidujących lokalizację budynku mieszkalnego albo budynku o funkcji mieszanej, w skład której wchodzi funkcja mieszkaniowa, na podstawie przepisów dotychczasowych. W związku z tym podjęcie niniejszej uchwały uznaje się za konieczne w celu zachowania możliwości zabudowy działek objętych uchwałą. Przy wyznaczaniu granic do objęcia planem miejscowym uwzględniono wnioski o sporządzenie/zmianę planu miejscowego oraz wydawane decyzje o warunkach zabudowy. Poza tym celem sporządzenia przedmiotowego miejscowego planu zagospodarowania przestrzennego jest ustalenie spójnych zasad zagospodarowania i zabudowy poszczególnych terenów funkcjonalnych.

Zatwierdzenie miejscowego planu zagospodarowania przestrzennego nastąpi odrębną uchwałą, po opracowaniu projektu planu, uzyskaniu niezbędnych opinii i uzgodnień oraz przeprowadzeniu czynności proceduralnych, określonych w art. 17 ustawy z dnia 27 marca 2003r. o planowaniu i zagospodarowaniu przestrzennym.