

**UCHWAŁA NR XXXV/271/2021**  
**RADY GMINY USTRONIE MORSKIE**

**z dnia 18 maja 2021 r.**

**w sprawie w sprawie wykazu kąpielisk oraz sezonu kąpielowego na terenie Gminy Ustronie Morskie  
na rok 2021**

Na podstawie art. 37 ust. 1 i 2 ustawy z dnia 20 lipca 2017 r. Prawo wodne (t.j. Dz. U. z 2021 r. poz. 624 ze zm.) oraz w związku z art. 18 ust. 2 pkt. 15 ustawy z dnia 08 marca 1990 r. o samorządzie gminnym (t.j.: Dz. U. z 2020 r. poz. 713 ze zm.) Rada Gminy w Ustroniu Morskim uchwała, co następuje:

**§ 1.** Ustala się następujący wykaz kąpielisk na terenie Gminy Ustronie Morskie na rok 2021:

**1. Kąpielisko Sianożęty "RADAR" o długości: 100,42 m,** (lokalizację kąpieliska określa załącznik mapowy nr 1):

- 1) Na linii brzegowej: N 600909.66;E 5547096.65, N 60091227.20; E 5547190.43
- 2) Na wodzie: N 6009155.76; E 547072.37; N 6009192.70, E 5547165.29.

**2. Kąpielisko Sianożęty "NEPTUN" o długości: 100,27 m,** (lokalizację kąpieliska określa załącznik mapowy nr 2)

- 1) Na linii brzegowej: N 6009385.20;E 5547912.50, N6009416.09;E 5548007.35,
- 2) Na wodzie: N 6009458.92;E 5547885.30,N6009496.93;E 5547977.08.

**3. Kąpielisko Ustronie Morskie "NADBRZEŻNA" o długości: 100,00 m,** (lokalizację kąpieliska określa załącznik mapowy nr 3)

- 1) Na linii brzegowej: N 6009573.30;E 5548429.33;E 5548521.91,
- 2) Na wodzie: N 6009643.41;E 5548399.25; N 6009682.91; E 5548491.61.

**4. Kąpielisko Ustronie Morskie "FREGATA" o długości: 81,51 m,** (lokalizację kąpieliska określa załącznik mapowy nr 4)

- 1) Na linii brzegowej: N 6009651.02; E 5548600.65, N 6009682.01; E 5548674.79,
- 2) Na wodzie: N 6009715.24; E 548575.21, N 6009743,80; E 5548650,43.

**5. Kąpielisko Ustronie Morskie "CENTRALNA" o długości: 78,88 m,** (lokalizację kąpieliska określa załącznik mapowy nr 5)

- 1) Na linii brzegowej: N 6009819.52;E 5549023.77, N 6009842.34; E 5549099.08,
- 2) Na wodzie: N 6009874.62; E 5549003.48, N 6009899.38; E 5549077.56.

**6. Kąpielisko Ustronie Morskie "MUSZLA" o długości: 80,89 m,** (lokalizację kąpieliska określa załącznik mapowy nr 6)

- 1) Na linii brzegowej: N 6010252.81;E 5550063.95, N 6010289.32; E 5550133.97,
- 2) Na wodzie: N 6010316.98;E 6010352.21; E 5550106.81.

**§ 2.** Określa się sezon kąpielowy na terenie kąpielisk w terminie od 01.07.2021 r. do 31.08.2021 r.

**§ 3.** Wykonanie uchwały powierza się Wójtowi Gminy Ustronie Morskie.

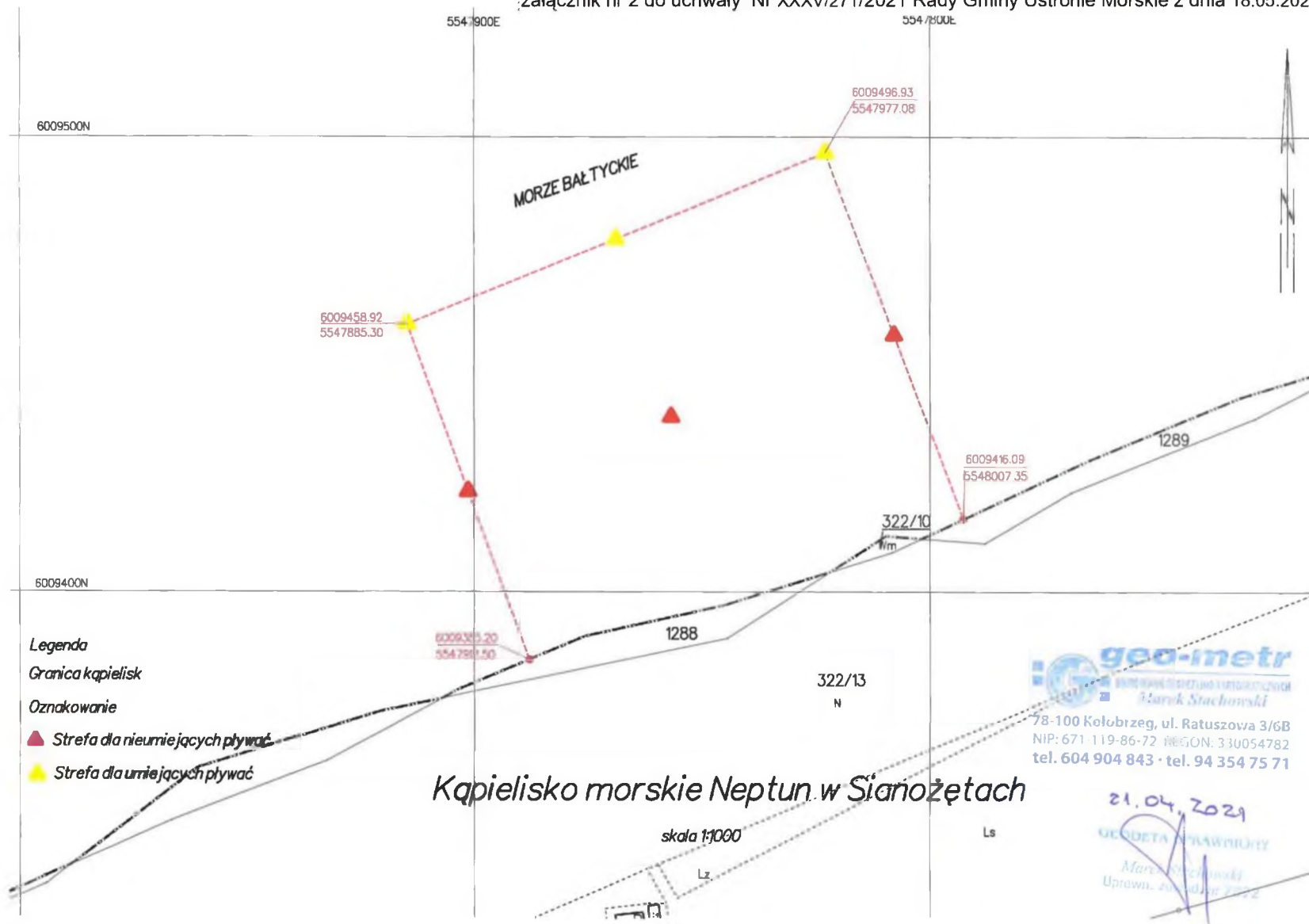
§ 4. Uchwała wchodzi w życie po upływie 14 dni od dnia ogłoszenia w Dzienniku Urzędowym Województwa Zachodniopomorskiego.

Przewodniczący Rady Gminy

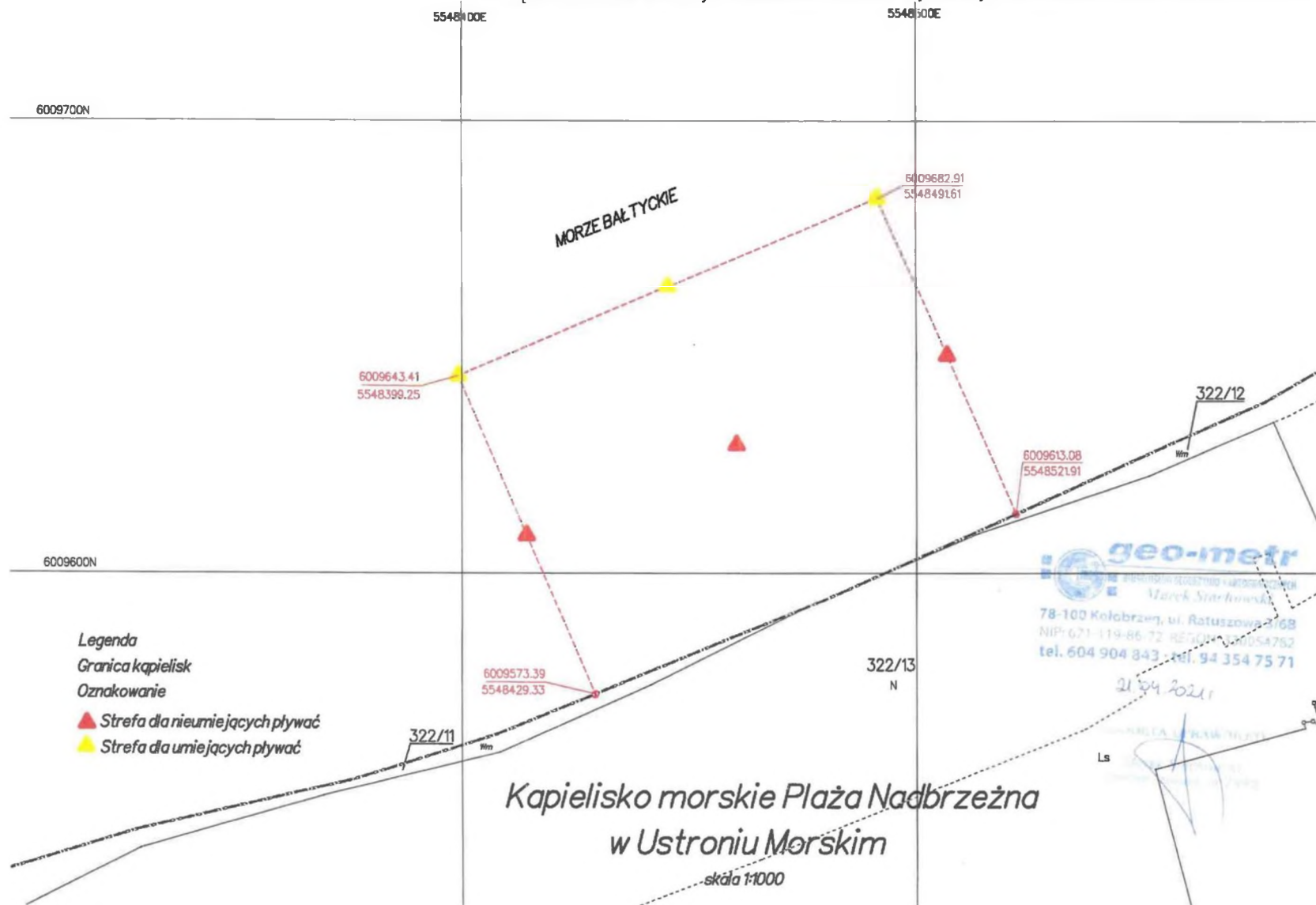
**Krzysztof Grzywnowicz**

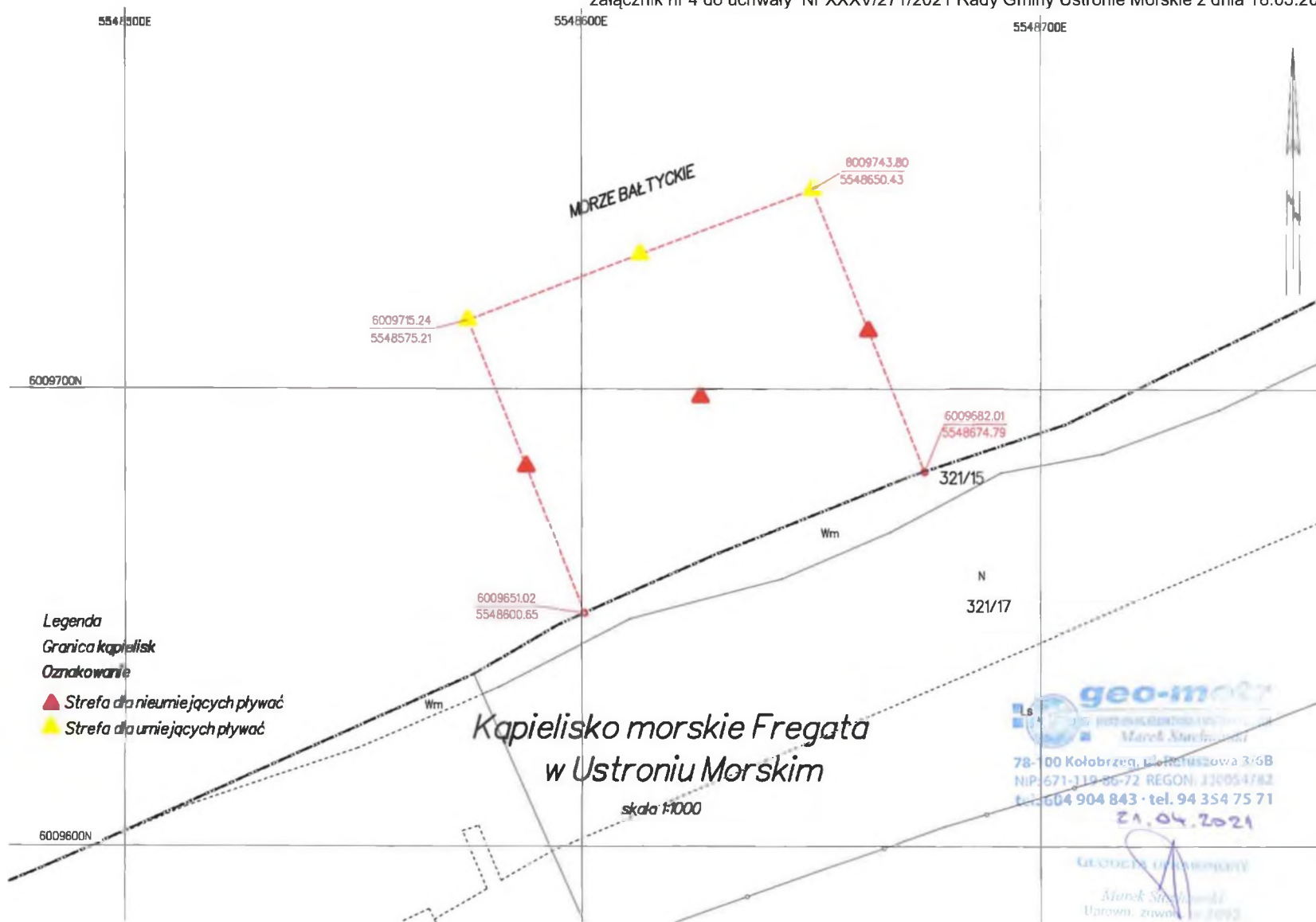


załącznik nr 2 do uchwały Nr XXXV/271/2021 Rady Gminy Ustronie Morskie z dnia 18.05.2021r.

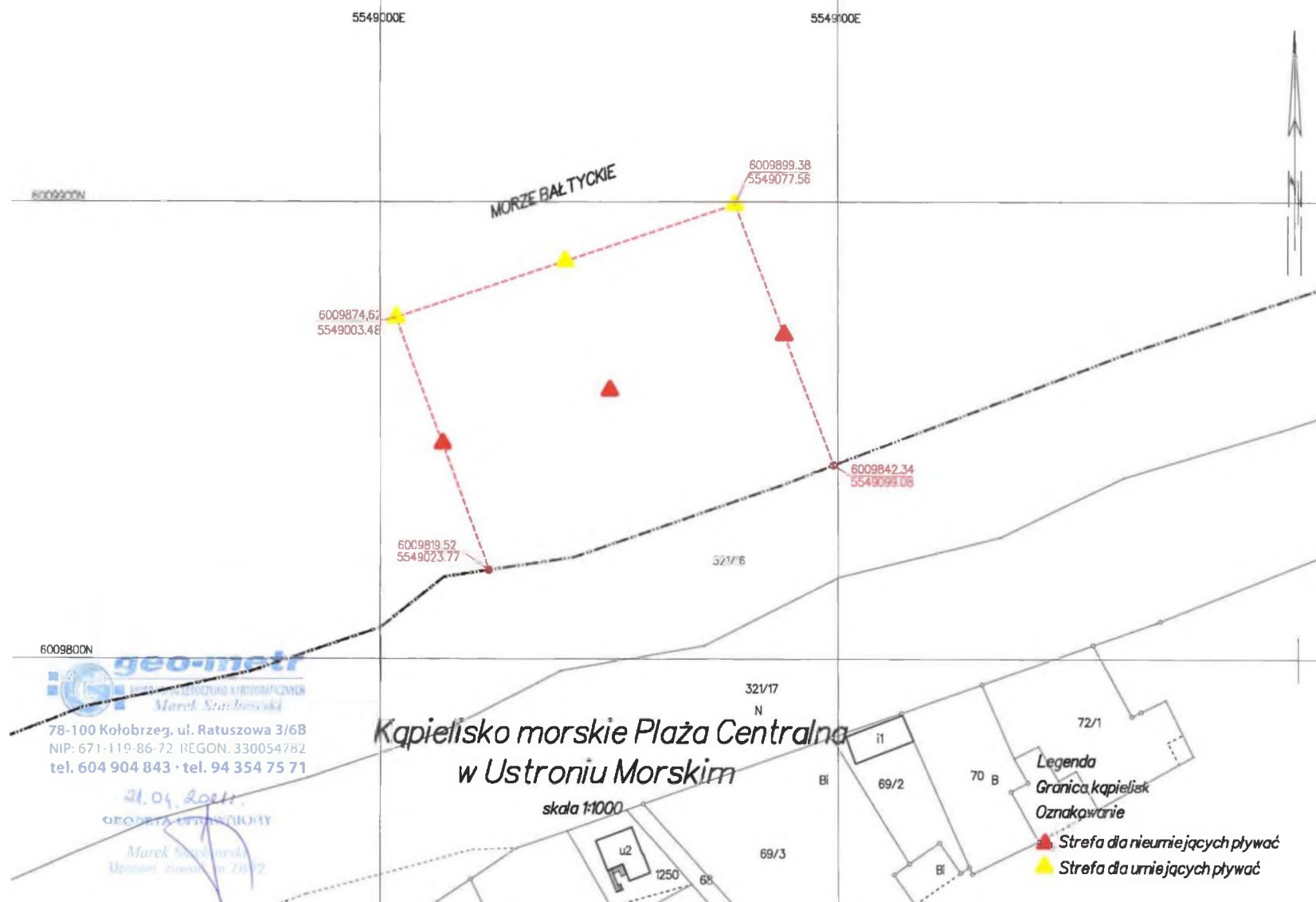


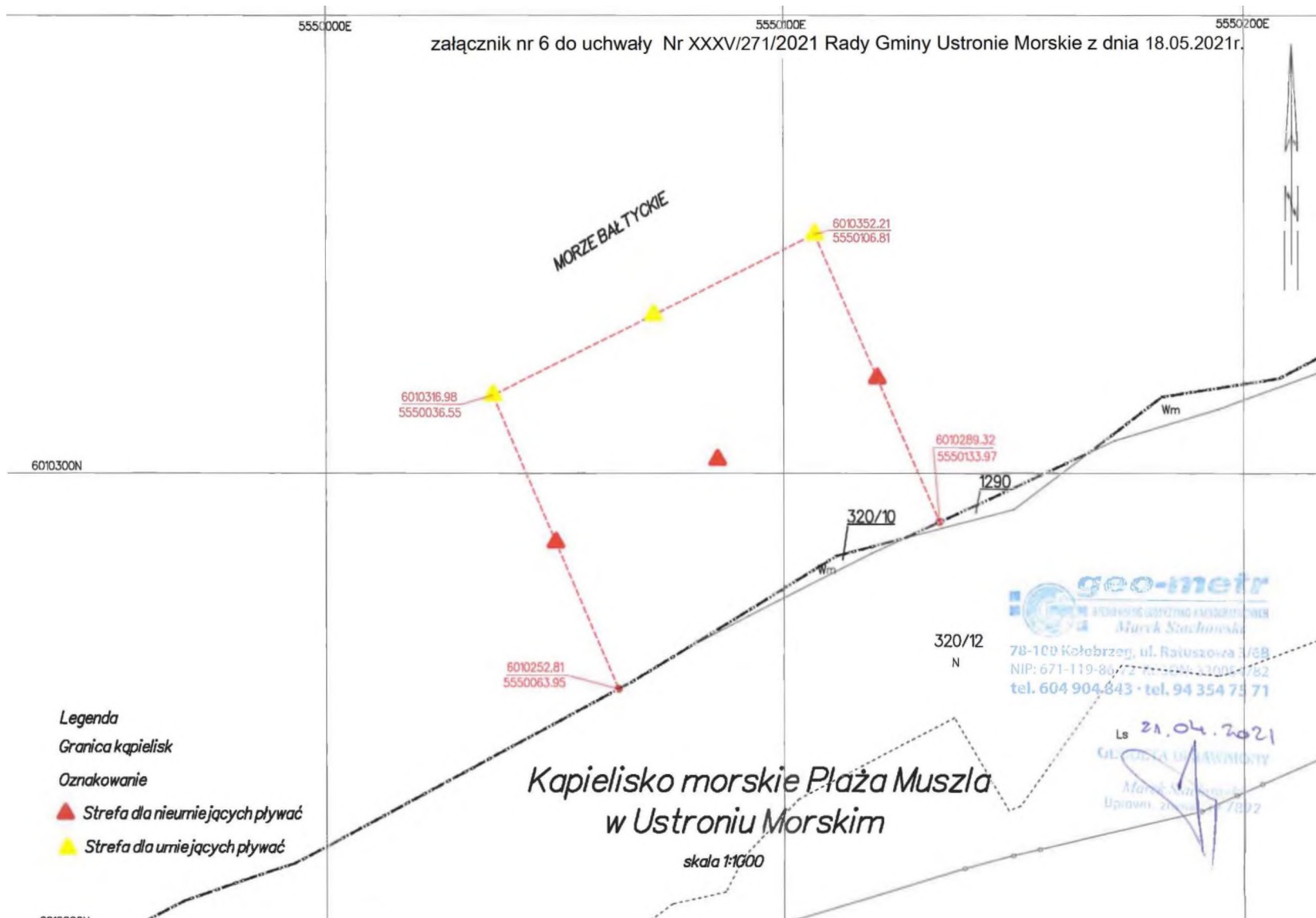
załącznik nr 3 do uchwały Nr XXXV/271/2021 Rady Gminy Ustronie Morskie z dnia 18.05.2021r.





załącznik nr 5 do uchwały Nr XXXV/271/2021 Rady Gminy Ustronie Morskie z dnia 18.05.2021r.







## Uzasadnienie

Zgodnie z art. 37 ust.1 i 2 ustawy z dnia 20 lipca 2017 r. Prawo wodne ( t.j. Dz. U. z 2021 r., poz. 624 ze zm.) rada gminy określa w drodze uchwały będącej aktem prawa miejscowego, corocznie do dnia 20 maja sezon kąpielowy, oraz wykaz kąpielisk na terenie przyległych do danej gminy. Projekt uchwały przygotowuje Wójt Gminy biorąc pod uwagę wnioski organizatorów tych kąpielisk, złożone do 31 grudnia w roku poprzedzającym sezon kąpielowy, w którym kąpielisko ma być otwarte. W terminie do dnia 31 grudnia roku poprzedzającego sezon kąpielowy wpłynął jeden wniosek (data wpływu: 31.12.2020 r.): Dyrektora Gminnego Ośrodka Sportu i Rekreacji w Ustroniu Morskim, który wystąpił o umieszczenie w wykazie 6 kąpielisk:

1. Kąpielisko Sianożęty "RADAR" o długości: 100,42 m,
2. Kąpielisko Sianożęty "NEPTUN" o długości: 100,27 m,
3. Kąpielisko Ustronie Morskie "NADBRZEŻNA" o długości: 100,00 m,
4. Kąpielisko Ustronie Morskie "FREGATA" o długości: 81,51 m,
5. Kąpielisko Ustronie Morskie "CENTRALNA" o długości: 78,88 m,
6. Kąpielisko Ustronie Morskie "MUSZLA" o długości: 80,89 m,

Biorąc powyższe pod uwagę, Wójt Gminy Ustronie Morskie przygotował projekt uchwały w sprawie wykazu kąpielisk oraz sezonu kąpielowego na rok 2021 na terenie gminy Ustronie Morskie. Przedmiotowy projekt podano do publicznej wiadomości poprzez obwieszczenie Wójta Gminy z dnia 15 stycznia 2021 r. W okresie od 15 stycznia do 05 lutego 2021 r. projekt uchwały zamieszczono na tablicy ogłoszeń Urzędu Gminy w Ustroniu Morskim, oraz opublikowano na stronie internetowej urzędu Gminy (BIP). W tym okresie nie wpłynęły żadne uwagi ani propozycje zmian do projektu uchwały.

Następnie po upływie terminu podania do publicznej wiadomości projekt uchwały przekazano do zaopiniowania: Wodom Polskim, właścicielowi wód, właściwemu organowi Inspekcji Ochrony Środowiska, Państwowemu Powiatowemu Inspektorowi Sanitarnemu, a także dyrektorowi Urzędu Morskiego w Szczecinie. Urząd Morski w Szczecinie pismem z dnia 04.03.2021 r. znak KPk.770.3.21.AK(8) pozytywnie zaopiniował projekt przedmiotowej uchwały. Państwowy Powiatowy Inspektorat Sanitarny w Kołobrzegu oraz Regionalny Wydział Monitoringu Środowiska Głównego Inspektoratu Ochrony Środowiska w Szczecinie nie wnieśli sprzeciwu do przesłanych projektów uchwały. Państwowe Gospodarstwo Wodne Wody Polskie pismem z dnia 22 lutego 2021 r. znak; SZ.RZP.416.9.2021.AR negatywnie zaopiniowały projekt przedmiotowej uchwały. Po uwzględnieniu uwag ponownie przesłano do zaopiniowania projekt uchwały. Wody Polskie pismem z dnia 28 kwietnia 2021 r. znak SZ.RZP.416.9.2021.AR pozytywnie zaopiniowały przedłożony projekt uchwały. Biorąc niniejsze pod uwagę, należy stwierdzić, że projekt uchwały został skonsultowany społecznie i uzyskał wymagane prawem opinie.