

Katarzyna Czesmak - Urząd Gminy Ustronie Morskie

Od: Urszula Bakalarz - Urząd Gminy Ustronie Morskie [u.bakalarz@ustronie-morskie.pl]
Wysłano: 2 czerwca 2020 13:42
Do: k.czesmak@ustronie-morskie.pl
Temat: FW: Udostępnienie informacji publicznej dot. dojścia do morza nr 17
Załączniki: informacja-publiczna.zip

From: Urszula Bakalarz - Urząd Gminy Ustronie Morskie [mailto:u.bakalarz@ustronie-morskie.pl]
Sent: Tuesday, June 2, 2020 1:23 PM
To: [REDACTED]
Subject: Udostępnienie informacji publicznej dot. dojścia do morza nr 17

Dzień dobry

w odpowiedzi na Pana pismo z dnia 19-05-2020 r.
w sprawie udostępnienia informacji publicznej
dot. dojścia do morza nr 17 w Ustroniu Morskim
w załączeniu przesyłam skany pism i odpowiedzi.

Każde pismo zostało zeskanowane oddzielnie
i opatrzone w nazwie datą.

Pozdrawiam serdecznie,
Urszula Bakalarz

Podinspektor ds. inwestycji i zamówień publicznych
pok. 18, tel. (94) 35-14-180



Urząd Gminy Ustronie Morskie
ul. Rolna 2
78-111 Ustronie Morskie

Ustronie Morskie, dnia 27 maja 2020 r.

Pan
Wojciech Zdanowicz
Dyrektor Urzędu Morskiego w Szczecinie
pl. Stefana Batorego 4
70-207 Szczecin

W nawiązaniu do sprawy planowanej realizacji przez Gminę Ustronie Morskie inwestycji polegającej na przebudowie drogi leśnej i budowie zejścia na plażę w Ustroniu Morskim w ramach zadania inwestycyjnego pn.: „Budowa dojścia do plaży nr 17 w miejscowości Ustronie Morskie (wniosek z dnia 03.02.2020 r. złożony do Urzędu Morskiego w Słupsku), ponownie zwracam się z prośbą o oddanie w użyczenie terenu stanowiącego część działki nr 1168 o powierzchni ok. 70 m² (powierzchnia wg. projektu zagospodarowania terenu). Zgodnie z projektem wnioskowany obszar w całości położony jest na obszarze oznaczonym użytkiem „Ls”, który znajduje się w użytkowaniu Urzędu Morskiego, na podstawie decyzji Ministra Ochrony Środowiska zasobów Naturalnych i leśnictwa znak DL onl-40-51/93 z dnia 27.10.1993 r.

Dodatkowo informuję, że Starosta jako organ reprezentujący Skarb Państwa w sprawach gospodarowania nieruchomościami Skarbu Państwa w piśmie znak GNP.6850.00001.2020 z dnia 31.03.2020 r. wyraził zgodę na zawarcie umowy użyczenia pomiędzy Urzędem Morskim w Słupsku (przed jego zniesieniem zgodnie z rozporządzeniem Ministra Gospodarki Morskiej i Żeglugi Śródlądowej z dn. 15.10.2020 r. Dz.U. z 2020 r. poz. 91), a Gminą Ustronie Morskie w celu realizacji ww. inwestycji.

Proszę o pozytywne rozpoznanie naszego wniosku ww. zamiarze.

ZUP. WÓJTA
ZASTĘPCA WÓJTA

Sylwia Holama

Otrzymują:

- 1) Adresat,
- 2) aa.

Do wiadomości:

- 1) Starostwo Powiatowe w Kołobrzegu, Plac Ratuszowy 1, 78-100 Kołobrzeg

W załączeniu:

- 1) projekt zagospodarowania terenu
- 2) kopia pisma znak GNP.6850.00001.2020 z dnia 31.03.2020 r.

Sprawę prowadzi:

Ewa Ostrowska,

Referat Gospodarki Nieruchomościami, Zagospodarowania Przestrzennego i Rolnictwa (pok. nr 6)

Tel. 94-35-14-187, e.ostrowska@ustronie-morskie.pl

JK/pmj

Kołobrzeg, dnia 31 marca 2020r.

GN.6850.00001.2020

Urząd Morski w Słupsku
Al. Sienkiewicza 18
76-200 Słupsk

W nawiązaniu do pisma Wójta Gminy Ustronie Morskie nr GNP.6845.6.3.2020.GNP z dnia 03.02.2020r. skierowanego do Urzędu Morskiego w Słupsku w sprawie oddania w użyczenie części o pow. 350 m² działki nr 1168 obręb Ustronie Morskie gmina Ustronie Morskie (użytki: „Ls”, „Lz”, „N”) stanowiącej własność Skarbu Państwa w celu budowy drogi leśnej – dojście nr 17 do plaży, na której urządzony zostanie odcinek zejścia - uprzejmie informujemy, że dnia 09.03.2020r. do tut. Starostwa wpłynął wniosek Autorskiej Pracowni Projektowej z siedzibą w Koszalinie reprezentowanej przez Bartosza Sontowskiego działającego na zlecenie Gminy Ustronie Morskie w sprawie uzgodnienia sytuowania projektowanych sieci uzbrojenia terenu na obszarze oznaczonym działkami nr 1073, nr 1080/3, nr 1080/4, nr 1080/5 i nr 1168 obręb Ustronie Morskie dla inwestycji przebudowa drogi leśnej i budowy zejścia na plażę w Ustroniu Morskim w ramach zadania inwestycyjnego pn.: Budowa dojścia do plaży nr 17 w miejscowości Ustronie Morskie. Z załączonej dokumentacji wynika, że planowana lokalizacja w/w przedsięwzięcia na działce nr 1168 różni się od tej przedstawionej we wniosku Gminy Ustronie Morskie. W załączeniu przesyłamy projekt zagospodarowania terenu sporządzony przez Autorską Pracownię Projektową Bartosz Sontowski z siedzibą w Koszalinie.

Zgodnie z projektem planowane przedsięwzięcie znajduje się w całości na obszarze oznaczonym użytkowiem „Ls” (lasy), który znajduje się w użytkowaniu Urzędu Morskiego w Słupsku na podstawie decyzji Ministra Ochrony Środowiska Zasobów Naturalnych i Leśnictwa nr DL onl-40-51/93 z dnia 27.10.1993r.

Biorąc powyższe pod uwagę, Starosta Kołobrzeski jako organ reprezentujący Skarb Państwa w sprawach gospodarowania nieruchomościami Skarbu Państwa wyraża zgodą na zawarcie umowy użyczenia pomiędzy Urzędem Morskim w Słupsku, a Gminą Ustronie Morskie na część działki nr 1168 obręb Ustronie Morskie gmina Ustronie Morskie w celu realizacji w/w przedsięwzięcia.

Jednocześnie wyraża zgodę firmie Autorskiej Pracowni Projektowej z siedzibą w Koszalinie reprezentowanej przez Bartosza Sontowskiego działającego na zlecenie Gminy Ustronie Morskie na dysponowaniem nieruchomością Skarbu Państwa na cele budowlane w rozumieniu przepisów art. 3 pkt 11) ustawy z dnia 7 lipca 1994r. Prawo budowlane.

Otrzymują:

1. Adresat
2. Gmina Ustronie Morskie
ul. Rolna 2, 78-111 Ustronie Morskie
3. Autorska Pracownia Projektowa
Bartosz Sontowski
ul. Wierzbowa 8, 75-635 Koszalin
4. A/a

STAROSTA
Tomasz Tamborski

STAROSTA KOŁOBRZESKI
Plac Ratuszowy 1
78-100 Kołobrzeg

B.6740.00197.2020

URZĄD GMINY
USTRONIE MORSKIE
Wpłynęło dnia 2020-05-15
Nr.....
(podpis)
Ilość załączników.....

Kołobrzeg, dnia 13 maja 2020r.

Dyrektor
Urzędu Morskiego w Szczecinie
Pl. Stefana Batorego 4
71-207 Szczecin

Zgodnie z art. 37 ust. 3 ustawy z dnia 21 marca 1991r. o obszarach morskich Rzeczypospolitej Polskiej i administracji morskiej (t. j. Dz.U.2019.2169) z uwagi na fakt, iż teren inwestycji objętej wnioskiem o wydanie decyzji o pozwoleniu na budowę stanowi pas ochronny wybrzeża, Starostwo Powiatowe w Kołobrzegu zwraca się z prośbą o **uzgodnienie projektu decyzji w sprawie zatwierdzenia projektu i wydania pozwolenia na przebudowę drogi leśnej, na działkach nr 1080/3, 1080/4, 1080/5 i 1073, obręb Ustronie Morskie, gmina Ustronie Morskie, w ramach zadania inwestycyjnego pn. : „Budowa dojścia do plaży nr 17 w miejscowości Ustronie Morskie”.**

W załączeniu projekt decyzji oraz egz. części rysunkowej projektu zagospodarowania działki.

Podpis jest prawidłowy

Dokument podpisany przez
Elżbieta Lis, Starostwo
Powiatowe w Kołobrzegu
Data: 2020.05.13 13:22:19 CEST

Otrzymują:

1. Adresat
EPUAP

Do wiadomości:

1. Gmina Ustronie Morskie
(ePUAP)
2. Wydział Budownictwa a/a

sprawę prowadzi: st. inspektor Beata Chromiec
Wydział Budownictwa, ul. Gryfitów 4-6, 78-100 Kołobrzeg
tel. 94 35 301 60 w. 221, fax 94 35 405 10
<http://www.powiat.kolobrzeg.pl>, e-mail: starostwo@powiat.kolobrzeg.pl

B.6740.00197.2020

POSTANOWIENIE

Na podstawie:

- art. 77 § 2 ustawy z dnia 14 czerwca 1960 r. - Kodeks postępowania administracyjnego (t. j. Dz.U.2020.256 ze zm.),

Starosta Kołobrzesci po rozpatrzeniu wyjaśnień i wniosku inwestora, Gminy Ustronie Morskie, z dnia 07 maja 2020r. (data wpływu 08 maja 2020r. numer rejestru organu 07006/20), w sprawie uchylecia postanowienia znak B.6740.00197.2020 z dnia 20 kwietnia 2020r.

Postanawia

uchylić swoje postanowienie znak B.6740.00197.2020 z dnia 20 kwietnia 2020r. o nałożeniu na Gminę Ustronie Morskie obowiązku przedłożenia Regionalnemu Dyrektorowi Ochrony Środowiska w Szczecinie określonych dokumentów, t. j. :

- wniosku dotyczącego w/w pozwolenia,
- karty informacyjnej przedsięwzięcia,
- poświadczonej przez właściwy organ kopii mapy ewidencyjnej obejmującej przewidywany teren, na którym będzie realizowane przedsięwzięcie, oraz obejmuje obszar na którym będzie oddziaływać przedsięwzięcie,
- wypisu i wyrysu z miejscowego planu zagospodarowania przestrzennego,

celem wydania opinii co do konieczności przeprowadzenia oddziaływania na obszar Natura 2000.

W związku z wyjaśnieniami i uzupełnieniem inwestora, złożonymi w dniu 08 maja 2020r. tut. Organ stwierdził, że inwestycja – przedsięwzięcie polegające na przebudowie istniejącej drogi – dojścia do plaży nie zalicza się do przedsięwzięć określonych w § 3 ust. 1 pkt 62 Rozporządzenia Rady Ministrów z dnia 26 września 2019r. w sprawie przedsięwzięć mogących znacząco oddziaływać na środowisko (Dz.U.2019.1839).

Na podstawie art. 77 § 2 k.p.a. organ może w każdym stadium postępowania zmienić, uzupełnić lub uchylić swoje postanowienie dotyczące przeprowadzenia dowodu.

Na niniejsze postanowienie nie przysługuje zażalenie.

Zgodnie z art. 142 Kodeksu postępowania administracyjnego postanowienie, na które nie służy zażalenie, strony mogą zaskarżyć tylko w odwołaniu od decyzji.

Podpis jest prawidłowy

Dokument podpisany przez
Elżbieta Litwinowicz
Powiatowe w Kołobrzegu
Data: 2020.05.13 13:51:45 CEST

Otrzymuje:

1. Gmina Ustronie Morskie
(ePUAP)
2. Wydział Budownictwa a/a

Koszalin, dnia 07.05.2020 r.

Zachodniopomorski Urząd Wojewódzki
w Szczecinie
Wały Chrobrego 4
70-502 Szczecin

Dotyczy: *Zadania inwestycyjnego Budowa dojścia do plaży nr 17 w miejscowości Ustronie Morskie.*
Wasz znak: AP-1.7840.1.46-2.2020.WP z dnia 10.04.2020 r.

W odpowiedzi na postanowienie nr AP-1.7840.1.46-2.2020.WP z dnia 10.04.2020r. wyjaśniamy co następuje:

Ad1. Inwestycja obejmuje przebudowę drogi leśnej. We wniosku o wydanie pozwolenia na budowę, błędnie zaznaczono rodzaj planowanej inwestycji. Winno być zaznaczone: wykonanie robót budowlanych innych niż wymienione. Skorygowano stronę tytułową projektu oraz oświadczenia projektanta.

Ad2. W załączeniu karta rejestracyjna mapy do celów projektowych przyjętej do państwowego zasobu geodezyjnego i kartograficznego.

Ad3. Zgodnie z materiałami Państwowego Gospodarstwa Wodnego teren na którym planowana jest inwestycja znajduje się poza obszarem szczególnego zagrożenia powodzią.

Ad4. W załączeniu opinia geotechniczna.

Ad5.

1) Obszar oddziaływania obiektu w kompetencji Wojewody obejmuje tylko działkę nr 1080/5 obręb Ustronie Morskie.

2) Część rysunkowa projektu obejmuje projekt drogi leśnej utwardzonej. Na terenie objętym inwestycją, w zakresie objętym wnioskiem, nie występują inne obiekty budowlane. Projekt Zagospodarowania Terenu w części rysunkowej został uzupełniony o opis wierzchołków jednoznacznie wymiarujący przebieg trasy w planie. Przekroje i profile układu placów i chodników zawierające charakterystyczne elementy były umieszczone w projekcie budowlanym.

Ad6. Na przedmiotowym obszarze została opracowana inwentaryzacja drzew oraz opinia dendrologiczna przez Pana Andrzeja Staniszewskiego w oparciu o wykształcenie i wieloletnie doświadczenie przy sporządzaniu tego typu opracowań dla potrzeb prac projektowych w zakresie budownictwa drogowego. W okresie przeprowadzania inwentaryzacji dendrologicznej (marzec) nie stwierdzono w obrębie drzewostanu i zakrzewienia występowania gatunków chronionych (roślin, zwierząt, grzybów i porostów) oraz ptasich gniazd i zasiedlonych dziupli.

WÓJT GMINY

mgr Bernadeta Forkowska

WNIOSEK O POZWOLENIE NA BUDOWĘ LUB ROZBIÓRKĘ (B-1)

(podstawa prawna: art. 32 i art. 33 ustawy z dnia 7 lipca 1994 r. – Prawo budowlane)

1. Proszę wpisać nazwę organu właściwego do wydania pozwolenia (organ, do którego kierowany jest wniosek):

Wojewoda Zachodniopomorski

2. Proszę oznaczyć znakiem X cel złożenia wniosku:

Wniosek o pozwolenie na budowę lub rozbiórkę Wniosek o zmianę pozwolenia na budowę lub rozbiórkę z dnianr.....

3. Proszę wpisać dane inwestora (w tym adres zamieszkania lub siedziby):

(w przypadku konieczności podania danych drugiego lub kolejnych inwestorów lub danych pełnomocnika, dane te należy podać w formularzu B-4)

imię i nazwisko lub nazwa inwestora: Gmina Ustronie Morskie kraj: Polska województwo: zachodniopomorskie

powiat: kołobrzeski gmina: Ustronie Morskie

miejsowość: Ustronie Morskie ulica: Rolna nr domu: 2 nr lokalu: -

kod pocztowy: 78-111 telefon/e-mail (nieobowiązkowo): 94 35 14 190 / a.pietkowska@ustronie-morskie.pl

adres do korespondencji (jeżeli jest inny niż adres zamieszkania lub siedziby): -

Proszę oznaczyć znakiem X odpowiedni rodzaj planowanej inwestycji (zamierzenia budowlanego):

(można zaznaczyć więcej niż 1)

Budowa nowego obiektu budowlanego /nowych obiektów budowlanych Rozbudowa obiektu budowlanego/ obiektów budowlanych Nadbudowa obiektu budowlanego/ obiektów budowlanych
 Odbudowa obiektu budowlanego/ obiektów budowlanych Rozbiórka obiektu budowlanego/ obiektów budowlanych Wykonanie robót budowlanych innych niż wymienione

5. Proszę wpisać nazwę planowanej inwestycji (zamierzenia budowlanego)¹⁾:

(w przypadku konieczności podania większej ilości danych, dane te należy podać w formularzu B-4)

Przebudowa drogi leśnej w Ustroniu Morskim w ramach zadania inwestycyjnego pn.: Budowa dojścia do plaży nr 17 w miejscowości Ustronie Morskie.

6. Proszę wpisać dane planowanej inwestycji (zamierzenia budowlanego):

(w przypadku konieczności podania większej liczby nieruchomości, należy je podać w formularzu B-4)

województwo: zachodniopomorskie powiat: kołobrzeski

gmina: Ustronie Morskie miejscowość: Ustronie Morskie

ulica: - nr domu: - nr lokalu: - kod pocztowy: 78-111 Ustronie Morskie

jednostka ewidencyjna/obręb ewidencyjny/nr działki ewidencyjnej:

3) USTRONIE MORSKIE, OBRĘB USTRONIE MORSKIE, DZ. NR 1080/5

7. Proszę wskazać załączniki do wniosku:

(w przypadku konieczności wskazania większej liczby załączników, dane te należy podać w formularzu B-4)

1) 4 egzemplarze projektu budowlanego

2) Oświadczenie o posiadanym prawie do dysponowania nieruchomością

8. Proszę oznaczyć znakiem X w przypadku dołączania formularza B-4

Dołączam formularz B-4

WÓJT GMINY

mgr Beata Borkowska

07.05.2020

.....
Data oraz czytelny podpis inwestora lub osoby upoważnionej do działania w jego imieniu (w przypadku składania wniosku przez kilku inwestorów lub osób upoważnionych podpis składa każda z nich)

¹⁾ Na przykład: budynek mieszkalny, budynek inwentarski, droga gminna.

Wypełnia organ

Data wpływu wniosku:.....


Nr rejestru:.....

Podpis osoby przyjmującej wniosek:.....

Informacja dotycząca załączników

- I. Zgodnie z art. 33 ust. 2 ustawy z dnia 7 lipca 1994 r. – Prawo budowlane do wniosku o pozwolenie na budowę należy dołączyć:
 - 1) cztery egzemplarze projektu budowlanego wraz z opiniami, uzgodnieniami, pozwoleniami i innymi dokumentami wymaganymi przepisami szczególnymi oraz zaświadczeniem, o którym mowa w art. 12 ust. 7 (zaświadczenie o wpisie na listę członków właściwej izby samorządu zawodowego), aktualnym na dzień opracowania projektu; nie dotyczy to uzgodnienia i opiniowania przeprowadzanego w ramach oceny oddziaływania przedsięwzięcia na środowisko albo oceny oddziaływania przedsięwzięcia na obszar Natura 2000;
 - 2) oświadczenie o posiadaniu prawa do dysponowania nieruchomością na cele budowlane;
 - 3) decyzję o warunkach zabudowy i zagospodarowania terenu, jeżeli jest ona wymagana zgodnie z przepisami o planowaniu i zagospodarowaniu przestrzennym;
 - 4) pozwolenia, o których mowa w art. 23 ust. 1 (pozwolenie ustalające lokalizację sztucznych wysp, konstrukcji i urządzeń w polskich obszarach morskich oraz określające warunki ich wykorzystania na tych obszarach) i art. 26 ust. 1 (pozwolenie ustalające lokalizację kabli lub rurociągów na obszarach morskich wód wewnętrznych i morza terytorialnego i warunki ich utrzymywania na tych obszarach), oraz decyzję, o której mowa w art. 27 ust. 1 (decyzja ministra właściwego do spraw gospodarki morskiej w zakresie układania i utrzymywania kabli lub rurociągów w wyłącznej strefie ekonomicznej, wydana po zasięgnięciu opinii ministrów właściwych do spraw: energii, gospodarki, kultury i ochrony dziedzictwa narodowego, rybołówstwa, środowiska, gospodarki wodnej, wewnętrznych oraz Ministra Obrony Narodowej) ustawy z dnia 21 marca 1991 r. o obszarach morskich Rzeczypospolitej Polskiej i administracji morskiej, jeżeli są one wymagane;
 - 5) w przypadku obiektów zakładów górnictwa oraz obiektów usytuowanych na terenach zamkniętych i terenach, o których mowa w art. 82 ust. 3 pkt 1 (na terenie pasa technicznego, portów i przystani morskich, morskich wód wewnętrznych, morza terytorialnego i wyłącznej strefy ekonomicznej, a także na innych terenach przeznaczonych do utrzymania ruchu i transportu morskiego), postanowienie o uzgodnieniu z organem administracji architektoniczno-budowlanej, o którym mowa w art. 82 ust. 2, projektowanych rozwiązań w zakresie:
 - a) linii zabudowy oraz elewacji obiektów budowlanych projektowanych od strony dróg, ulic, placów i innych miejsc publicznych,
 - b) przebiegu i charakterystyki technicznej dróg, linii komunikacyjnych oraz sieci uzbrojenia terenu, wyprowadzonych poza granice terenu zamkniętego, portów morskich i przystani morskich, a także podłączeń tych obiektów do sieci użytku publicznego;
 - 6) w przypadku drogi w transeuropejskiej sieci drogowej:
 - a) wynik audytu bezpieczeństwa ruchu drogowego, o którym mowa w art. 24l ust. 1 ustawy z dnia 21 marca 1985 r. o drogach publicznych,
 - b) uzasadnienie zarządcy drogi, o którym mowa w art. 24l ust. 4 ustawy z dnia 21 marca 1985 r. o drogach publicznych;
 - 7) umowę urbanistyczną, jeżeli jej zawarcie jest wymagane zgodnie z miejscowym planem rewitalizacji.
- II. Zgodnie z art. 33 ust. 3 ustawy z dnia 7 lipca 1994 r. – Prawo budowlane do wniosku o pozwolenie na budowę obiektów budowlanych:
 - 1) których wykonanie lub użytkowanie może stwarzać poważne zagrożenie dla użytkowników, takich jak: objekty energetyki jądrowej, rafinerie, zakłady chemiczne, zapory wodne lub
 - 2) których projekty budowlane zawierają nowe, niesprawdzone w krajowej praktyce, rozwiązania techniczne, nieznajdujące podstaw w przepisach i Polskich Normach– należy dołączyć specjalistyczną opinię wydaną przez osobę fizyczną lub jednostkę organizacyjną wskazaną przez właściwego ministra.
- III. Zgodnie z art. 33 ust. 4 ustawy z dnia 7 lipca 1994 r. – Prawo budowlane do wniosku o pozwolenie na rozbiórkę należy dołączyć:
 - 1) zgodę właściciela obiektu;
 - 2) szkic usytuowania obiektu budowlanego;
 - 3) opis zakresu i sposobu prowadzenia robót rozbiórkowych;
 - 4) opis sposobu zapewnienia bezpieczeństwa ludzi i mienia;
 - 5) pozwolenia, uzgodnienia lub opinie innych organów, a także inne dokumenty, wymagane przepisami szczególnymi; nie dotyczy to uzgodnienia i opinii uzyskiwanych w ramach oceny oddziaływania przedsięwzięcia na środowisko albo oceny oddziaływania przedsięwzięcia na obszar Natura 2000;
 - 6) w zależności od potrzeb, projekt rozbiórki obiektu.
- IV. Obowiązek dołączenia załączników może wynikać również z przepisów odrębnych.

IK.7010.9.2019.IK



Starosta Kołobrzeski
Plac Ratuszowy 1
78-100 Kołobrzeg

Dotyczy: *Zadania inwestycyjnego pn. Budowa dojścia do plaży nr 17 w miejscowości Ustronie Morskie.*

W nawiązaniu do postanowienie nr B.6740.00197.2020 z dnia 20.04.2020 r. wyjaśniamy co następuje:

Ad.1


Inwestycja obejmuje przebudowę istniejącej drogi do plaży (składającej się z ciągu pieszo-rowerowego i oświetlenia) zlokalizowanej na działce 1080/4 oraz przebudowę drogi leśnej (również składającej się z ciągu pieszo-rowerowego i oświetlenia) na działkach 1080/5, 1080/3 i parkingu leśnego na działce 1080/5 1080/3, będących w odniesieniu do drogi leśnej i parkingu leśnego, zgodnie z ustawą o lasach - lasem, niewymagającymi zmiany przeznaczenia ani zezwolenia na wyłączenie z produkcji leśnej. We wniosku o wydanie pozwolenia na budowę, błędnie zaznaczono rodzaj planowanej inwestycji. Winno być to: wykonanie robót budowlanych innych niż wymienione. Skorygowano stronę tytułową projektu oraz oświadczenia projektanta.

Ad.2

Uzupełniono część opisową projektu o wskazanie, że działka leży w granicach OchK „Koszaliński Pas Nadmorski”, oraz w granicach obszaru Natura 2000 „Trzebatowsko – Kołobrzeski Pas Nadmorski”, w granicach obszarów chronionych siedlisk przyrodniczych. Planowana inwestycja służy ochronie obszarów Natura 2000 poprzez ograniczenie penetracji terenów zasiedlonych przez gatunki objęte ścisłą i częściową ochroną gatunkową. Nie ma negatywnego wpływu na ww obszary. Na przedmiotowym obszarze została opracowana inwentaryzacja drzew oraz opinia dendrologiczna przez Pana Andrzeja Staniszewskiego w oparciu o wykształcenie i wieloletnie doświadczenie przy sporządzaniu tego typu opracowań dla potrzeb prac projektowych w zakresie budownictwa drogowego. W okresie przeprowadzania inwentaryzacji dendrologicznej (marzec) nie stwierdzono w obrębie drzewostanu i zakrzewienia występowania gatunków chronionych (roślin, zwierząt, grzybów i porostów) oraz ptasich gniazd i zasiedlonych dziupli. Ponadto wskazano sposobów odprowadzenia wód opadowych, zgodnie z §17 ust. 11 pkt 9 jako odwodnienie powierzchniowe na teren.

Ad3.

- poprawiono stronę tytułową projektu (w załączeniu);
- na projekcie zagospodarowania terenu zaznaczono podział kompetencji z oznaczeniem przebiegu pasa technicznego;
- uzupełniono numerację stron;
- w zakresie kompetencji Starosty projekt podlega na przebudowie istniejącego dojścia do plaży, przebudowie drogi leśnej, budowie parkingu leśnego. Projektowane oświetlenie stanowi instalację funkcjonalnie związaną z drogą dla ruchu rowerowego i pieszego.

WÓJT GMINY

mgr Beata Borkowska

WNIOSEK O POZWOLENIE NA BUDOWĘ LUB ROZBIÓRKĘ (B-1)

(podstawa prawna: art. 32 i art. 33 ustawy z dnia 7 lipca 1994 r. – Prawo budowlane)

1. Proszę wpisać nazwę organu właściwego do wydania pozwolenia (organ, do którego kierowany jest wniosek):

Starosta Kołobrzeski

2. Proszę oznaczyć znakiem X cel złożenia wniosku:

Wniosek o pozwolenie na budowę lub rozbiórkę Wniosek o zmianę pozwolenia na budowę lub rozbiórkę z dnianr.....

3. Proszę wpisać dane inwestora (w tym adres zamieszkania lub siedziby):

(w przypadku konieczności podania danych drugiego lub kolejnych inwestorów lub danych pełnomocnika, dane te należy podać w formularzu B-4)

imię i nazwisko lub nazwa inwestora: Gmina Ustronie Morskie kraj: Polska województwo: zachodniopomorskie

powiat: kołobrzeski gmina: Ustronie Morskie

miejsowość: Ustronie Morskie ulica: Rolna nr domu: 2 nr lokalu: -

kod pocztowy: 78-111 telefon/e-mail (nieobowiązkowo): 94 35 14 190 / a.pietkowska@ustronie-morskie.pl

adres do korespondencji (jeżeli jest inny niż adres zamieszkania lub siedziby): -

Proszę oznaczyć znakiem X odpowiedni rodzaj planowanej inwestycji (zamierzenia budowlanego):

(można zaznaczyć więcej niż 1)

Budowa nowego obiektu budowlanego /nowych obiektów budowlanych

Rozbudowa obiektu budowlanego/ obiektów budowlanych

Nadbudowa obiektu budowlanego/ obiektów budowlanych

Odbudowa obiektu budowlanego/ obiektów budowlanych

Rozbiórka obiektu budowlanego/ obiektów budowlanych

Wykonanie robót budowlanych innych niż wymienione

5. Proszę wpisać nazwę planowanej inwestycji (zamierzenia budowlanego)¹⁾:

(w przypadku konieczności podania większej ilości danych, dane te należy podać w formularzu B-4)

Przebudowa drogi leśnej w Ustroniu Morskim w ramach zadania inwestycyjnego pn.: Budowa dojścia do plaży nr 17 w miejscowości Ustronie Morskie.

6. Proszę wpisać dane planowanej inwestycji (zamierzenia budowlanego):

(w przypadku konieczności podania większej liczby nieruchomości, należy je podać w formularzu B-4)

województwo: zachodniopomorskie powiat: kołobrzeski

gmina: Ustronie Morskie miejscowość: Ustronie Morskie

ulica: - nr domu: - nr lokalu: - kod pocztowy: 78-111 Ustronie Morskie

jednostka ewidencyjna/obręb ewidencyjny/nr działki ewidencyjnej:

1) USTRONIE MORSKIE, OBRĘB USTRONIE MORSKIE, DZ. NR 1080/3

2) USTRONIE MORSKIE, OBRĘB USTRONIE MORSKIE, DZ. NR 1080/4

3) USTRONIE MORSKIE, OBRĘB USTRONIE MORSKIE, DZ. NR 1080/5

4) USTRONIE MORSKIE, OBRĘB USTRONIE MORSKIE, DZ. NR 1073

7. Proszę wskazać załączniki do wniosku:

(w przypadku konieczności wskazania większej liczby załączników, dane te należy podać w formularzu B-4)

1) 4 egzemplarze projektu budowlanego

2) Oświadczenie o posiadaniu prawa do dysponowania nieruchomością

¹⁾ Na przykład: budynek mieszkalny, budynek inwentarski, droga gminna.

8. Proszę oznaczyć znakiem X w przypadku dołączania formularza B-4

Dołączam formularz B-4

WÓJT/GMINY

mgr Bernadeta Borkowska

07.05.2020

.....
Data oraz czytelny podpis inwestora lub osoby upoważnionej do działania w jego imieniu (w przypadku składania wniosku przez kilku inwestorów lub osób upoważnionych podpis składa każda z nich)

Wypełnia organ

Data wpływu wniosku:..... Nr rejestru:.....

Podpis osoby przyjmującej wniosek:.....

Informacja dotycząca załączników

- I. Zgodnie z art. 33 ust. 2 ustawy z dnia 7 lipca 1994 r. – Prawo budowlane do wniosku o pozwolenie na budowę należy dołączyć:
 - 1) cztery egzemplarze projektu budowlanego wraz z opiniami, uzgodnieniami, pozwoleniami i innymi dokumentami wymaganymi przepisami szczególnymi oraz zaświadczeniem, o którym mowa w art. 12 ust. 7 (zaświadczenie o wpisie na listę członków właściwej izby samorządu zawodowego), aktualnym na dzień opracowania projektu; nie dotyczy to uzgodnienia i opiniowania przeprowadzanego w ramach oceny oddziaływania przedsięwzięcia na środowisko albo oceny oddziaływania przedsięwzięcia na obszar Natura 2000;
 - 2) oświadczenie o posiadaniu prawa do dysponowania nieruchomością na cele budowlane;
 - 3) decyzję o warunkach zabudowy i zagospodarowania terenu, jeżeli jest ona wymagana zgodnie z przepisami o planowaniu i zagospodarowaniu orzeczonym;
 - 4) pozwolenia, o których mowa w art. 23 ust. 1 (pozwolenie ustalające lokalizację sztucznych wysp, konstrukcji i urządzeń w polskich obszarach morskich oraz określające warunki ich wykorzystania na tych obszarach) i art. 26 ust. 1 (pozwolenie ustalające lokalizację kabli lub rurociągów na obszarach morskich wód wewnętrznych i morza terytorialnego i warunki ich utrzymywania na tych obszarach), oraz decyzję, o której mowa w art. 27 ust. 1 (decyzja ministra właściwego do spraw gospodarki morskiej w zakresie układania i utrzymywania kabli lub rurociągów w wyłącznej strefie ekonomicznej, wydana po zasięgnięciu opinii ministrów właściwych do spraw: energii, gospodarki, kultury i ochrony dziedzictwa narodowego, rybołówstwa, środowiska, gospodarki wodnej, wewnętrznych oraz Ministra Obrony Narodowej) ustawy z dnia 21 marca 1991 r. o obszarach morskich Rzeczypospolitej Polskiej i administracji morskiej, jeżeli są one wymagane;
 - 5) w przypadku obiektów zakładów górniczych oraz obiektów usytuowanych na terenach zamkniętych i terenach, o których mowa w art. 82 ust. 3 pkt 1 (na terenie pasa technicznego, portów i przystani morskich, morskich wód wewnętrznych, morza terytorialnego i wyłącznej strefy ekonomicznej, a także na innych terenach przeznaczonych do utrzymania ruchu i transportu morskiego), postanowienie o uzgodnieniu z organem administracji architektoniczno-budowlanej, o którym mowa w art. 82 ust. 2, projektowanych rozwiązań w zakresie:
 - a) linii zabudowy oraz elewacji obiektów budowlanych projektowanych od strony dróg, ulic, placów i innych miejsc publicznych,
 - b) przebiegu i charakterystyki technicznej dróg, linii komunikacyjnych oraz sieci uzbrojenia terenu, wyprowadzonych poza granice terenu zamkniętego, portów morskich i przystani morskich, a także podłączeń tych obiektów do sieci użytku publicznego;
 - 6) w przypadku drogi w transeuropejskiej sieci drogowej:
 - a) wynik audytu bezpieczeństwa ruchu drogowego, o którym mowa w art. 241 ust. 1 ustawy z dnia 21 marca 1985 r. o drogach publicznych,
 - b) uzasadnienie zarządcy drogi, o którym mowa w art. 241 ust. 4 ustawy z dnia 21 marca 1985 r. o drogach publicznych;
 - 7) umowę urbanistyczną, jeżeli jej zawarcie jest wymagane zgodnie z miejscowym planem rewitalizacji.
- II. Zgodnie z art. 33 ust. 3 ustawy z dnia 7 lipca 1994 r. – Prawo budowlane do wniosku o pozwolenie na budowę obiektów budowlanych:
 - 1) których wykonanie lub użytkowanie może stwarzać poważne zagrożenie dla użytkowników, takich jak: obiekty energetyki jądrowej, rafinerie, zakłady miczne, zapory wodne lub
 - 2) /ch projekty budowlane zawierają nowe, niesprawdzone w krajowej praktyce, rozwiązania techniczne, nieznajdujące podstaw w przepisach i Polskich Normach- należy dołączyć specjalistyczną opinię wydaną przez osobę fizyczną lub jednostkę organizacyjną wskazaną przez właściwego ministra.
- I. Zgodnie z art. 33 ust. 4 ustawy z dnia 7 lipca 1994 r. – Prawo budowlane do wniosku o pozwolenie na rozbiórkę należy dołączyć:
 - 1) zgodę właściciela obiektu;
 - 2) szkic usytuowania obiektu budowlanego;
 - 3) opis zakresu i sposobu prowadzenia robót rozbiórkowych;
 - 4) opis sposobu zapewnienia bezpieczeństwa ludzi i mienia;
 - 5) pozwolenia, uzgodnienia lub opinie innych organów, a także inne dokumenty, wymagane przepisami szczególnymi; nie dotyczy to uzgodnienia i opinii uzyskiwanych w ramach oceny oddziaływania przedsięwzięcia na środowisko albo oceny oddziaływania przedsięwzięcia na obszar Natura 2000;
 - 5) w zależności od potrzeb, projekt rozbiórki obiektu.

Obowiązek dołączenia załączników może wynikać również z przepisów odrębnych.

INFORMACJA DOTYCZĄCA PRZETWARZANIA DANYCH OSOBOWYCH
W STAROSTWIE POWIATOWYM W KOŁOBRZEGU

Na podstawie art. 13 ust. 1 i 2 rozporządzenia Parlamentu Europejskiego i Rady (UE) 2016/679 z dnia 27 kwietnia 2016 r. w sprawie ochrony osób fizycznych w związku z przetwarzaniem danych osobowych i w sprawie swobodnego przepływu takich danych oraz uchylenia dyrektywy 95/46/WE (ogólnego rozporządzenia o ochronie danych), Dz.U.UE.L.2016.119.1 (dalej: RODO):
informuję, że:

1. Administratorem Pani/Pana danych osobowych jest Starosta Kołobrzegi, pl. Ratuszowy 1, 78 - 100 Kołobrzeg, tel. 94 354 76 18.
2. Kontakt z Inspektorem Ochrony Danych w Starostwie Powiatowym w Kołobrzegu możliwy jest pod numerem tel. 94 354 76 18 w. 155 lub adresem email iod@powiat.kolobrzeg.pl
3. Cel i podstawę prawną przetwarzania Pani/Pana danych osobowych zawiera poniższa tabela:

Cel	Podstawa prawna
- wypełnienia obowiązku prawnego ciążącego na administratorze, - wykonanie zadania realizowanego w interesie publicznym lub w ramach sprawowania władzy publicznej powierzonej administratorowi,	art. 6 ust. 1 lit. c RODO art. 6 ust. 1 lit. e RODO ustawa z dnia <i>ustawy z dnia 7 lipca 1994 r. – Prawo budowlane</i>

4. W związku z przetwarzaniem danych w celu, o którym mowa w pkt 3 odbiorcami Pani/Pana danych osobowych będą wyłącznie podmioty uprawnione do uzyskania danych osobowych na podstawie przepisów prawa lub inne podmioty, którym administrator powierzy przetwarzanie danych osobowych.
5. Dane osobowe Pani/Pana, po zrealizowaniu celu, dla którego zostały zebrane będą przechowywane przez okres przewidziany w przepisach dotyczących przechowywania i archiwizacji dokumentacji.
6. Posiada Pani/Pan prawo żądać:
dostępu do swoich danych osobowych, ich sprostowania, usunięcia lub ograniczenia przetwarzania, które realizowane będą na zasadach określonych w rozdziale III RODO.
7. Przysługuje Pani/Panu prawo wniesienia skargi do organu nadzorczego, tj. Prezesa Urzędu Ochrony Danych Osobowych na niezgodne z RODO przetwarzanie danych osobowych przez administratora.
8. Podanie danych osobowych jest wymogiem ustawowym.
9. W trakcie przetwarzania danych osobowych żadne decyzje dotyczące Pani/Pana nie będą zapadać automatycznie oraz nie będą tworzone żadne profile, co oznacza, że nie będą podejmowane działania, o których mowa w art. 22 ust. 1 i 4 RODO.

Administrator danych osobowych

Potwierdzam zapoznanie się z informacją:

WÓJT GMINY

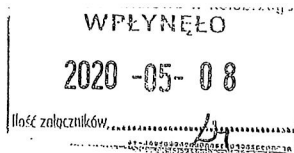
mgr Beata Horkowska

mgr Beata Horkowska

04.05.2020

Data

Podpis



Ustronie Morskie, dnia 07.05.2020 r.

Starosta Kołobrzeski
Plac Ratuszowy 1
78-100 Kołobrzeg

Dotyczy: Zadania inwestycyjnego pn. Budowa dojścia do plaży nr 17 w miejscowości Ustronie Morskie.

W nawiązaniu do postanowienia nr B.6740.00197.2019 z dnia 20.04.2020 r. składamy odwołanie od niniejszej decyzji.

Zakres inwestycji objęty wnioskiem obejmuje przebudowę istniejącej drogi do plaży (składającej się z ciągu pieszo-rowerowego i oświetlenia będącego instalacją funkcjonalnie związaną z drogą) zlokalizowanej na działce 1080/4 oraz przebudowę drogi leśnej (również składającej się z ciągu pieszo-rowerowego i oświetlenia) na działkach 1080/5, 1080/3 i parkingu leśnego na działce 1080/5 1080/3, będących w odniesieniu do drogi leśnej i parkingu leśnego, zgodnie z ustawą o lasach - lasem, niewymagającymi zmiany przeznaczenia ani zezwolenia na wyłączenie z produkcji leśnej.

Projektowana droga leśna dla ruchu pieszego i rowerowego jest bezpośrednio związana z ochroną obszaru Natura 2000. Sytuacja obecna powoduje penetrację lasu na drodze dojścia do plaży, w miejscu gdzie na istniejącym dojściu występują bardzo duże spadki podłużne i gdzie zgodnie z informacją z MPZP stwierdzono występowanie roślin objętych częściową i ścisłą ochroną. W terenie można obecnie zaobserwować dzikie dojścia i ścieżki przez las omijające problematyczny odcinek. Ścieżki te zostały nawet naniesione na podkłady geodezyjne i jako takie podlegają przebudowie. Projekt przebudowy drogi leśnej i przebudowy odcinka istniejącej drogi stanowiącej dojście do plaży sankcjonuje i stabilizuje po optymalnej trasie zarówno w zakresie długości jak i spadków podłużnych te ścieżki ograniczając penetrację przyległych terenów przez ludzi w sposób nieuporządkowany oraz umożliwiają dostęp do tych terenów dla osób niepełnosprawnych.

Podobnie projektowany parking leśny (będący lasem), zlokalizowany bezpośrednio przy pasie drogowym drogi publicznej spowoduje ograniczenie występujących nieuregulowanych postojów na tym obszarze.

Na przedmiotowym obszarze została opracowana inwentaryzacja drzew oraz opinia dendrologiczna przez Pana Andrzeja Staniszewskiego w oparciu o wykształcenie i wieloletnie doświadczenie przy sporządzaniu tego typu opracowań dla potrzeb prac projektowych w zakresie budownictwa drogowego. W okresie przeprowadzania inwentaryzacji dendrologicznej (marzec) nie stwierdzono w obrębie drzewostanu i zakrzewienia występowania gatunków chronionych (roślin, zwierząt, grzybów i porostów) oraz ptasich gniazd i zasiedlonych dziupli.

Z uwagi na powyższe, mając na uwadze, że planowana inwestycja polegająca na przebudowie i budowie drogi wyłącznie dla ruchu pieszego i parkingu leśnego przy drodze publicznej mających służyć ochronie obszarów Natura 2000 wnoszę o uchylenie postanowienia (B.6740.00197.2019 z dnia 20.04.2020) nakładającego obowiązek uzyskania opinii co do konieczności przeprowadzania oddziaływania na obszar Natura 2000.

WÓJT GMINY

mgr Bernadeta Borkowska



Dokument elektroniczny

Miejsce i data sporządzenia dokumentu

Kołobrzeg, 2020-04-20

Dane nadawcy

Powiat Kołobrzeski Starostwo Powiatowe w Kołobrzegu
78-100 Kołobrzeg
pl. Ratuszowy 1

Dane adresata

Gmina Ustronie Morskie
78-111 Ustronie Morskie
Rolna 2

POSTANOWIENIE

B.6740.00197.2020 Pozwolenia na przebudowę drogi leśnej w Ustroniu Morskim w ramach zadania inwestycyjnego, Budowa dojsca do plaży nr. 17, dz.nr. 1080/3, 1080/4, 1080/5, 1073, obr. Ustronie Morskie

B.6740.00197.2020 Postanowienie RDOŚ

Załączniki:

6740.00197.2020 Postanowienie RDOŚ.pdf

I.

Dokument został podpisany, aby go zweryfikować należy użyć oprogramowania do weryfikacji podpisu. Data złożenia podpisu:
2020-04-20T12:47:10.962+02:00

Podpis elektroniczny

Kołobrzeg, dnia 20 kwietnia 2020r.

B.6740.00197.2019

POSTANOWIENIE

Na podstawie:

- art. 96 ust. 1, ust. 2 pkt. 1 ustawy z dnia 03 października 2008r. o udostępnianiu informacji o środowisku i jego ochronie, udziale społeczeństwa w ochronie środowiska oraz o ocenach oddziaływania na środowisko (t. j. Dz.U.2020.283 ze zm.);
- po rozpatrzeniu wniosku Gminy Ustronie Morskie, z dnia 18 marca 2020 r. (nr rejestru organu 04575/20) w sprawie pozwolenia na „przebudowę drogi leśnej, na działkach nr 1080/3, 1080/4, 1080/5 i 1073, obręb Ustronie Morskie, gmina Ustronie Morskie, w ramach zadania inwestycyjnego pn. : „Budowa dojścia do plaży nr 17 w miejscowości Ustronie Morskie“;

postanawiam

nałożyć na Gminę Ustronie Morskie obowiązek przedłożenia Regionalnemu Dyrektorowi Ochrony Środowiska w Szczecinie:

1. wniosku dotyczącego w/w pozwolenia,
2. karty informacyjnej przedsięwzięcia,
3. poświadczonej przez właściwy organ kopii mapy ewidencyjnej obejmującej przewidywany teren, na którym będzie realizowane przedsięwzięcie, oraz obejmuje obszar na którym będzie oddziaływać przedsięwzięcie,
4. wypisu i wyrysu z miejscowego planu zagospodarowania przestrzennego.

celem wydania opinii co do konieczności przeprowadzenia oddziaływania na obszar Natura 2000.

Uzasadnienie

Planowana inwestycja na działkach o nr ewidencyjnych 1080/3, 1080/4, 1080/5 i 1073, obręb Ustronie Morskie, gmina Ustronie Morskie, zlokalizowana jest w granicach obszaru Natura 2000 „Trzebiatowsko - Kołobrzescki Pas Nadmorski” (PLH 320017) oraz w bezpośrednim sąsiedztwie gatunków-roślin objętych ochroną częściową (kalina koralowa) i ścisłą (wiciokrzew pomorski).

Po rozważeniu okoliczności występujących w przedmiotowym przypadku, z uwagi na planowaną inwestycję i jej charakter, która dotyczy przebudowy jak również budowy/rozbudowy, uznano iż może ona potencjalnie znacząco oddziaływać na obszar Natura 2000. Mając powyższe na uwadze orzeczono jak w sentencji postanowienia.

Pouczenie

Na postanowienie niniejsze nie przysługuje zażalenie.

Zgodnie z art. 142 Kodeksu postępowania administracyjnego postanowienie, na które nie służy zażalenie, strony mogą zaskarżyć tylko w odwołaniu od decyzji.

Podpis jest prawidłowy

Dokument podpisany przez
Elżbietę Lis; Starostwo
Powiatowe w Kołobrzegu
Data: 2020.07.20 12:07:46
CEST

Otrzymuje:

1. Gmina Ustronie Morskie
ePUAP
2. Wydział Budownictwa a/a

Sprawę prowadzi: st. inspektor Beata Chromiec
Wydział Budownictwa, ul. Gryfitów 4-6, 78-100 Kołobrzeg
tel. 94 35 301 60 wew. 221, fax 94 35 405 10
<http://www.powiat.kolobrzeg.pl>, e-mail: starostwo@powiat.kolobrzeg.pl

USTROŃ MORSKIE
Wpłynęła dnia.....
Nr. 3665.....
(podpis)
Miejsce załączników.....

Dokument elektroniczny

Miejsce i data sporządzenia dokumentu

Kołobrzeg, 2020-04-20

Dane nadawcy

Powiat Kołobrzeski Starostwo Powiatowe w Kołobrzegu
78-100 Kołobrzeg
pl. Ratuszowy 1

Dane adresata

Zarząd Dróg Powiatowych w Kołobrzegu
78-100 Kołobrzeg
Gryfitów 8

ZAWIADOMIENIE

B.6740.00197.2020 Pozwolenia na przebudowę drogi leśnej w Ustroniu Morskim w ramach zadania inwestycyjnego, Budowa dojazdu do plaży nr. 17, dz.nr. 1080/3, 1080/4, 1080/5, 1073, obr. Ustronie Morskie

B.6740.00197.2020 Zawiadomienie

Załączniki:

6740.00197.2020. Zaw. o wszczęciu.pdf

I.

Dokument został podpisany, aby go zweryfikować należy użyć oprogramowania do weryfikacji podpisu. Data złożenia podpisu:
2020-04-20T12:48:07.267+02:00

Podpis elektroniczny

Kołobrzeg, dnia 20 kwietnia 2020r.

B.6740.00197.2020

Z A W I A D O M I E N I E **o wszczęciu postępowania**

Zgodnie z art. 61 § 4 ustawy z dnia 14 czerwca 1960r. - Kodeks postępowania administracyjnego (t. j. Dz.U.2020.256 ze zm.) Starostwo Powiatowe w Kołobrzegu zawiadamia, że w dniu 18 marca 2020 r. zostało wszczęte na wniosek (nr rejestru organu 04575/19) Gminy Ustronie Morskie, postępowanie w sprawie zatwierdzenia projektu i wydania decyzji o pozwoleniu :

na „przebudowę drogi leśnej, na działkach nr 1080/3, 1080/4, 1080/5 i 1073, obręb Ustronie Morskie, gmina Ustronie Morskie, w ramach zadania inwestycyjnego pn. : „Budowa dojazdu do plaży nr 17 w miejscowości Ustronie Morskie”.

Jednocześnie, zgodnie z art. 10 § 1 cyt. wyżej ustawy informujemy, że z zebranymi w powyższej sprawie materiałami można zapoznać się, uzyskać wyjaśnienia, składać wnioski i zastrzeżenia w terminie 7 dni od dnia doręczenia niniejszego zawiadomienia w Starostwie Powiatowym w Kołobrzegu Wydział Budownictwa przy ul. Gryfitów 4 - 6, pokój numer 20 (godziny przyjmowania interesantów: poniedziałek – piątek 7³⁰ - 15³⁰).

Pouczenie:

Zgodnie z art. 41 § 1 ustawy z dnia 14 czerwca 1960r. - Kpa w toku postępowania strony oraz ich przedstawiciele i pełnomocnicy mają obowiązek zawiadomić organ administracji publicznej o każdej zmianie swego adresu. W razie zaniedbania obowiązku określonego w § 1 doręczenie pisma pod dotychczasowym adresem ma skutek prawny.

Otrzymują:

1. Gmina Ustronie Morskie.
(ePUAP)
2. Zarząd Dróg Powiatowych
w Kołobrzegu (ePUAP)

Do wiadomości:

1. Wydział Budownictwa a/a


Podpis jest prawidłowy

Dokument podpisany przez
Elżbieta Lis, Starostwo
Powiatowe w Kołobrzegu
Data: 2020.04.20 12:16:22
CEST

Zachodniopomorski Urząd Wojewódzki w Szczecinie
70-502 Szczecin
Wały Chrobrego 4

Szczecin, 2020-04-10

AP-1.7840.1.46.2020



URZĄD GMINY
USTRONIE MORSKIE

Wpłynęło dnia 2020-04-10
Nr. 3482 (podpis)
Ilość załączników

INFORMACJA

Pismo

zawiadomienie o wszczęciu postępowania

Załączniki:

1. zowp 46.pdf

Dokument został podpisany, aby go zweryfikować należy użyć
oprogramowania do weryfikacji podpisu

Data złożenia podpisu: 2020-04-10T07:49:54.662Z

Podpis elektroniczny



ZACHODNIOPOMORSKI URZĄD WOJEWÓDZKI w Szczecinie

Szczecin, 10 kwietnia 2020 10 kwietnia 2020 r.

Znak: AP-1.7840.1.46-1.2020.WP

ZAWIADOMIENIE o wszczęciu postępowania

Na podstawie art. 61 § 4 ustawy z 14 czerwca 1960 r. *Kodeks postępowania administracyjnego* (Dz. U. z 2020 r., poz. 256; t.j.) Wojewoda Zachodniopomorski wszczyna postępowanie w sprawie wydania decyzji o pozwoleniu na przebudowę drogi leśnej i budowę zejścia na plażę w Ustroniu Morskim, na terenie pasa technicznego wybrzeża morskiego, na dz. nr 1080/5 obręb Ustronie Morskie w ramach zadania pn.: „Budowa dojścia do plaży nr 17 w m. Ustronie Morskie”, na wniosek Gminy Ustronie Morskie z 19.03.2020 r.

W związku z powyższym informuję, że zgodnie z art. 10 ustawy *Kodeks postępowania administracyjnego* strony mają prawo zapoznać się z zebranymi dokumentami dotyczącymi przedmiotowego postępowania, ewentualnie wnieść swoje uwagi i wyjaśnienia w tej sprawie w terminie 7 dni od daty otrzymania niniejszego zawiadomienia, w Zachodniopomorskim Urzędzie Wojewódzkim w Szczecinie, ul. Wały Chrobrego 4, 70-502 Szczecin, Wydział Architektury i Gospodarki Przestrzennej, pok. 225 (II piętro) od poniedziałku do piątku w godz. 8 -14.

Otrzymują:

1. Gmina Ustronie Morskie
ul. Rona 2, 78-111 Ustronie Morskie

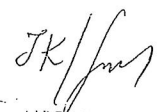
Do wiadomości:

2. Urząd Morski w Szczecinie
pl. Batorego 4, 70-207 Szczecin
3. Zachodniopomorski Wojewódzki Inspektor Nadzoru Budowlanego w gm.
4. a/a

Zachodniopomorski Urząd Wojewódzki w Szczecinie
70-502 Szczecin
Wały Chrobrego 4

Szczecin, 2020-04-10

AP-1.7840.1.46.2020


URZĄD GMINY
USTRONIE MORSKIE
Wpłynęło dnia.....2020-04-10.....
Nr.....3483.....
Ilość załączników.....
(podpis)

INFORMACJA

Pismo

postanowienie o obowiązku uzupełnieni wniosku o pozwolenia na budowę - przebudowa drogi leśnej i budowa zejścia na plażę w Ustroniu Morskim

Załączniki:

1. postanowienie 46.pdf

Dokument został podpisany, aby go zweryfikować należy użyć
oprogramowania do weryfikacji podpisu

Data złożenia podpisu: 2020-04-10T07:58:44.629Z

Podpis elektroniczny



WOJEWODA
ZACHODNIOPOMORSKI

Szczecin, 10 kwietnia 2020 10 kwietnia 2020 r.

Znak: AP-1.7840.1.46-2.2020.WP

POSTANOWIENIE

Na podstawie art. 35 ust. 3 ustawy z 7 lipca 1994 r. *Prawo budowlane* (Dz. U. z 2019 r., poz. 1186; t.j.) i art. 123, 79 a ustawy z 14 czerwca 1960 r. *Kodeks postępowania administracyjnego* (Dz. U. z 2020 r., poz. 256; t.j.), w związku z wnioskiem Gminy Ustronie Morskie z 19.03.2020 r. w sprawie wydania decyzji o pozwoleniu na przebudowę drogi leśnej i budowę zejścia na plażę w Ustroniu Morskim, na terenie pasa technicznego wybrzeża morskiego, na dz. nr 1080/5 obręb Ustronie Morskie w ramach zadania pn.: „Budowa dojścia do plaży nr 17 w m. Ustronie Morskie”,

nakładam obowiązek:

1. wyjaśnienia czy planowane przedsięwzięcie obejmuje poza przebudową i budową także rozbudowę;
w przypadku przebudowy z rozbudową drogi leśnej i budową zejścia na plażę należy skorygować nazwę przedsięwzięcia we wniosku o pozwolenie na budowę oraz na stronie tytułowej projektu budowlanego,
2. dostarczenia karty rejestracyjnej mapy do celów projektowych przyjętej do państwowego zasobu geodezyjnego i kartograficznego,
3. dostarczenia decyzji Dyrektora Państwowego Gospodarstwa Wodnego Wody Polskie Zarząd Zlewni w Koszalinie na:
 - 1) lokalizowanie na obszarach szczególnego zagrożenia powodzią nowych obiektów budowlanych, zgodnie z art. 390 ust. 1 pkt 1 b ustawy z 20 lipca 2017r. *Prawo wodne* (Dz. U. z 2020 r. poz. 310; t.j.),
4. uzupełnienia projektu budowlanego, który powinien zawierać geotechniczne warunki posadowienia obiektu budowlanego, sporządzone zgodnie z § 3 rozporządzenia Ministra Transportu, Budownictwa i Gospodarki Morskiej z 25 kwietnia 2012 r. w sprawie *ustalenia geotechnicznych warunków posadowienia obiektów budowlanych* (Dz.U. z 2012 r., poz. 463);
w zależności od kategorii geotechnicznej dostarczenie:
 - 1) dla wszystkich kategorii geotechnicznych, opinii geotechnicznej,
5. dostarczenia projektu budowlanego sporządzonego zgodnie z wymaganiami wynikającymi z rozporządzenia Ministra Transportu, Budownictwa i Gospodarki Morskiej z 21 czerwca 2013 r. w sprawie *szczegółowego zakresu i formy projektu budowlanego* (Dz. U. z 2018 r., poz. 1935; t.j.) który powinien zawierać:
 - 1) informację o obszarze oddziaływania obiektu - § 6 ust. 2 pkt 1;

wyjaśnienie czy obszar oddziaływania obiektu (będący w kompetencji Wojewody) obejmuje dz. nr 1073, 1080/3, 1080/4 obręb Ustronie Morskie wymienione w projekcie budowlanym,

- 2) układ istniejących i projektowanych obiektów budowlanych i urządzeń budowlanych z nimi związanych z oznaczeniem wymiarów i wzajemnych odległości - § 8 ust. 3 pkt 2,
6. w przypadku wystąpienia na terenie inwestycyjnym roślin podlegających ochronie gatunkowej dostarczenie decyzji Regionalnego Dyrektora Ochrony Środowiska w Szczecinie zezwalającej na odstępstwo od zakazów obowiązujących w stosunku do roślin podlegających ochronie gatunkowej, zgodnie z art. 56 ust. 2 ustawy z 16 kwietnia 2004r. *o ochronie przyrody* (Dz. U. z 2018 r., poz. 1614; tj. ze zm.) w związku z ustaleniami wynikającymi z § 13 planu zagospodarowania przestrzennego obrębu ewidencyjnego Ustronie Morskie i części obrębów Wieniotowo i Gwizd – część A, zatwierdzonego Uchwałą NR XLIV/306/2010 Rady Gminy Ustronie Morskie z dnia 5 listopada 2010 r.

Wykazanie wyżej nieprawidłowości należy usunąć w **terminie 25 dni** od dnia odwołania na obszarze Rzeczypospolitej Polskiej stanu zagrożenia epidemicznego albo stanu epidemii zgodnie z art. 15 z.zs ust.1 i ust. 7 ustawy *o szczególnych rozwiązaniach związanych z zapobieganiem, przeciwdziałaniem i zwalczaniem COVID-19, innych chorób zakaźnych oraz wywołanych nimi sytuacji kryzysowych* (Dz. U. z 2020r. poz. 568).

Jednocześnie informuję, że czynności dokonane przed upływem tego terminu są skuteczne.

Otrzymują:

1. Gmina Ustronie Morskie
ul. Rona 2, 78-111 Ustronie Morskie
2. a/a

Kołobrzeg, dnia 31 marca 2020r.

GN.6850.00001.2020

Urząd Morski w Słupsku
Al. Sienkiewicza 18
76-200 Słupsk

W nawiązaniu do pisma Wójta Gminy Ustronie Morskie nr GNP.6845.6.3.2020.GNP z dnia 03.02.2020r. skierowanego do Urzędu Morskiego w Słupsku w sprawie oddania w użyczenie części o pow. 350 m² działki nr 1168 obręb Ustronie Morskie gmina Ustronie Morskie (użytki: „Ls”, „Lz”, „N”) stanowiącej własność Skarbu Państwa w celu budowy drogi leśnej – dojście nr 17 do plaży, na której urządzony zostanie odcinek zejścia - uprzejmie informujemy, że dnia 09.03.2020r. do tut. Starostwa wpłynął wniosek Autorskiej Pracowni Projektowej z siedzibą w Koszalinie reprezentowanej przez Bartosza Sontowskiego działającego na zlecenie Gminy Ustronie Morskie w sprawie uzgodnienia sytuowania projektowanych sieci uzbrojenia terenu na obszarze oznaczonym działkami nr 1073, nr 1080/3, nr 1080/4, nr 1080/5 i nr 1168 obręb Ustronie Morskie dla inwestycji przebudowa drogi leśnej i budowy zejścia na plażę w Ustroniu Morskim w ramach zadania inwestycyjnego pn.: Budowa dojścia do plaży nr 17 w miejscowości Ustronie Morskie. Z załączonej dokumentacji wynika, że planowana lokalizacja w/w przedsięwzięcia na działce nr 1168 różni się od tej przedstawionej we wniosku Gminy Ustronie Morskie. W załączeniu przesyłamy projekt zagospodarowania terenu sporządzony przez Autorską Pracownię Projektową Bartosz Sontowski z siedzibą w Koszalinie.

Zgodnie z projektem planowane przedsięwzięcie znajduje się w całości na obszarze oznaczonym użytkowiem „Ls” (lasy), który znajduje się w użytkowaniu Urzędu Morskiego w Słupsku na podstawie decyzji Ministra Ochrony Środowiska Zasobów Naturalnych i Leśnictwa nr DL onl-40-51/93 z dnia 27.10.1993r.

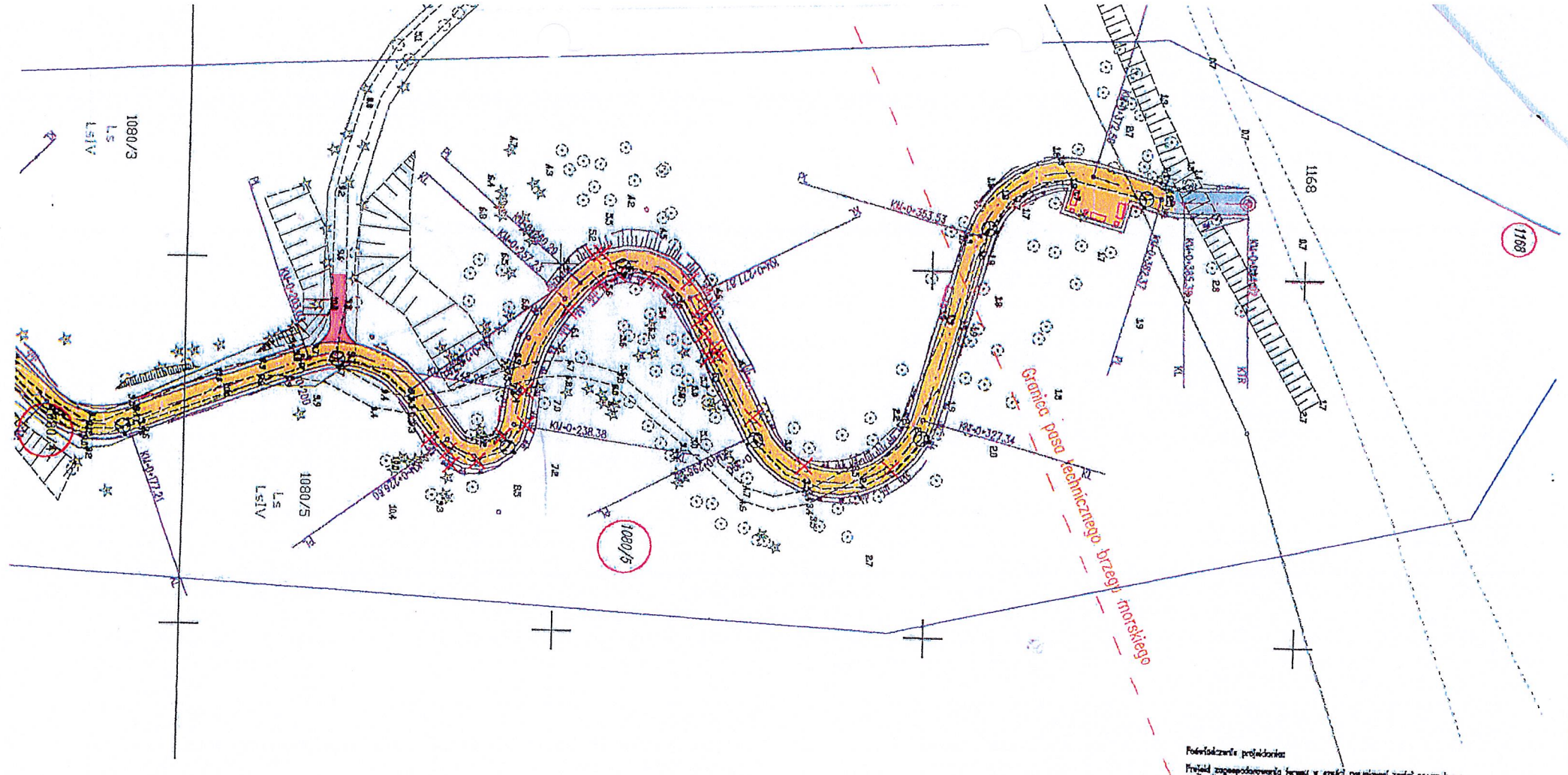
Biorąc powyższe pod uwagę, Starosta Kołobrzeski jako organ reprezentujący Skarb Państwa w sprawach gospodarowania nieruchomościami Skarbu Państwa wyraża zgodą na zawarcie umowy użyczenia pomiędzy Urzędem Morskim w Słupsku, a Gminą Ustronie Morskie na część działki nr 1168 obręb Ustronie Morskie gmina Ustronie Morskie w celu realizacji w/w przedsięwzięcia.

Jednocześnie wyraża zgodę firmie Autorskiej Pracowni Projektowej z siedzibą w Koszalinie reprezentowanej przez Bartosza Sontowskiego działającego na zlecenie Gminy Ustronie Morskie na dysponowaniem nieruchomością Skarbu Państwa na cele budowlane w rozumieniu przepisów art. 3 pkt 11) ustawy z dnia 7 lipca 1994r. Prawo budowlane.

Otrzymują:

1. Adresat
2. Gmina Ustronie Morskie
ul. Rolna 2, 78-111 Ustronie Morskie
3. Autorska Pracownia Projektowa
Bartosz Sontowski
ul. Wierzbowa 8; 75-635 Koszalin
4. A/a

STAROSTA
Tomasz Tamborski

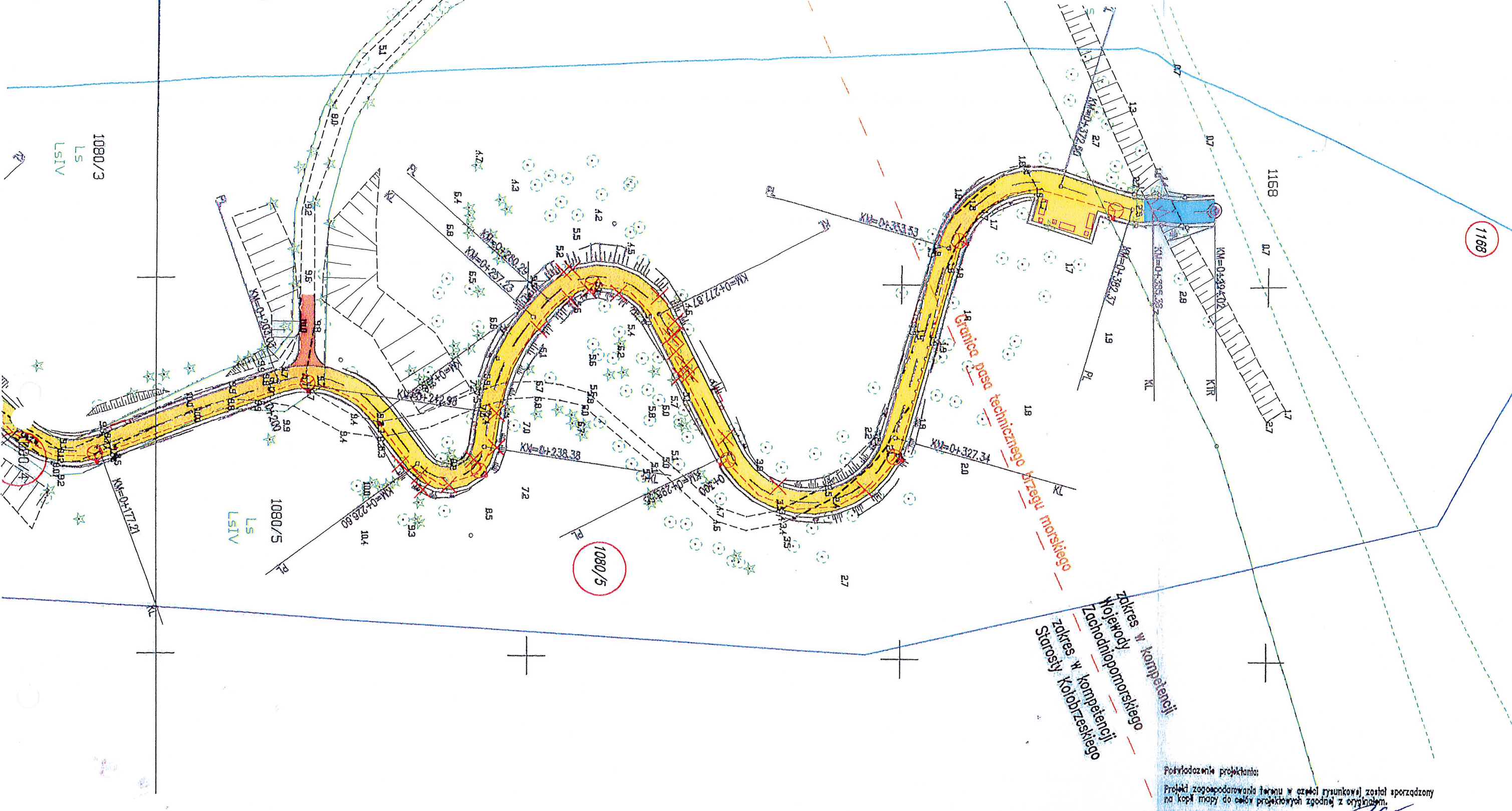


Podpiszanie projekcji:
 Projekt zagospodarowania terenu w czwartej rzutowej został sporządzony
 na kopii mapy do celów projektowych zgodnej z oryginałem.
 główny projektant: mgr inż. Bartosz Sosnowski

LEGENDA

- Droga pieszo-rowerowa – płytki betonowe żółte
- Parking – nawierzchnia z kostki betonowej – szary
- Droga gruntowa – piasza
- Nawierzchnia pomostowa
- Ogrodzenie w miejscu przekraczania wydm
- Oświetlenie
- Ławka z koszem na śmieci
- Drzewa do wycięcia
- Toaleta publiczna typu ToiToi

PROJEKT WYKONYWANY			
Przebudowa drogi leśnej i budowa zejścia na plażę nr 17 w Ustroniu Morskiem			
RYTUWALEK			
Projekt zagospodarowania terenu			
AUTORSTWA PRACOWNIA ARCHITEKTONICZNA mgr inż. Bartosz Sosnowski ul. 1111, 83-200 84, 832 156 002	projektant:	mgr inż. Bartosz Sosnowski	opracowanie do podj. bez sprzeciwu w spec. krajowej nr 28/0118/7004/07
	opracował inż. dopracował:	mgr inż. Jan Sosnowski	mgr. inż. J. Sosnowski, inż. J. Sosnowski, inż. J. Sosnowski
	opracował inż. do wykonania:	inż. Jan Chodorowski	mgr. inż. J. Sosnowski, inż. J. Sosnowski
	opracował inż. do wykonania:	inż. Tomasz Poloczowski	mgr. inż. J. Sosnowski, inż. J. Sosnowski
	DATA	marzec 2020	
	SKALA	1:500	
	NR RYSUNKU	1.2	





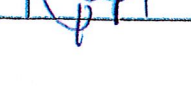

LEGENDA

- Droga pieszo-rowerowa – płytki betonowe żółte
- Parking – nawierzchnia z kostki betonowej – szary
- Droga gruntowa – piesza
- Nawierzchnia pomostowa

- Ogrodzenie w miejscu przekraczania wydm
- Oświetlenie
- Ławka z koszem na śmieci
- X Drzewa do wycięcia
- Przenośna toaleta publiczna

zakres w kompetencji
 Wojewody
 Zachodniopomorskiego
 zakres w kompetencji
 Starosty Kolobrzeskiego

Podziałanie projektanta:
 Projekt zagospodarowania terenu w części rysunkowej został sporządzony na kopii mapy do celów projektowych zgodnej z oryginałem.
 główny projektant: mgr inż. Bartosz Sontowski

PROJEKT BUDOWLANY			
Przebudowa drogi leśnej i budowa zejścia na plażę w Ustroniu Morskim w ramach zadania inwestycyjnego pn.: Budowa dojścia do plaży nr 17 w miejscowości Ustronie Morskie			
RYSUNEK			
Projekt zagospodarowania terenu			
projektował: mgr inż. Bartosz Sontowski	uprawnienie do proj. bud. uprawnień w spec. drogowej nr 24/7114/CCO/17	   	DATA marzec 2020
uprowadził inż. drogowy: mgr inż. Jan Sontowski	opr. 1 2 ul. 1 3 ul. 1 11 ul. 1 pkt 36 nr 1/71/1300/M/14 WPP/PM Koszalin		SKALA 1:500
projektował brzoza inżynierska: techn. Jan Chodorowski	opr. nr IX/05/75		NR RYSUNKU 1.2
uprowadził inż. elektryk: inż. Tadeusz Połoczański	WAW/7214/001/17		

WNIOSEK O POZWOLENIE NA BUDOWĘ LUB ROZBIÓRKĘ (B-1)

(podstawa prawna: art. 32 i art. 33 ustawy z dnia 7 lipca 1994 r. – Prawo budowlane)

1. Proszę wpisać nazwę organu właściwego do wydania pozwolenia (organ, do którego kierowany jest wniosek):

Starosta Kołobrzeski

2. Proszę oznaczyć znakiem X cel złożenia wniosku:

Wniosek o pozwolenie na budowę lub rozbiórkę Wniosek o zmianę pozwolenia na budowę lub rozbiórkę z dnianr.....

3. Proszę wpisać dane inwestora (w tym adres zamieszkania lub siedziby):

(w przypadku konieczności podania danych drugiego lub kolejnych inwestorów lub danych pełnomocnika, dane te należy podać w formularzu B-4)

imię i nazwisko lub nazwa inwestora: Gmina Ustronie Morskie kraj: Polska województwo: zachodniopomorskie

powiat: kołobrzeski gmina: Ustronie Morskie

miejsowość: Ustronie Morskie ulica: Rolna nr domu: 2 nr lokalu: -

kod pocztowy: 78-111 telefon/e-mail (nieobowiązkowo): 94 35 14 190 / a.pietkowska@ustronie-morskie.pl

adres do korespondencji (jeżeli jest inny niż adres zamieszkania lub siedziby): -

Proszę oznaczyć znakiem X odpowiedni rodzaj planowanej inwestycji (zamierzenia budowlanego):

(można zaznaczyć więcej niż 1)

<input checked="" type="checkbox"/> Budowa nowego obiektu budowlanego /nowych obiektów budowlanych	<input type="checkbox"/> Rozbudowa obiektu budowlanego/ obiektów budowlanych	<input type="checkbox"/> Nadbudowa obiektu budowlanego/ obiektów budowlanych
<input type="checkbox"/> Odbudowa obiektu budowlanego/ obiektów budowlanych	<input type="checkbox"/> Rozbiórka obiektu budowlanego/ obiektów budowlanych	<input type="checkbox"/> Wykonanie robót budowlanych innych niż wymienione

5. Proszę wpisać nazwę planowanej inwestycji (zamierzenia budowlanego)¹⁾:

(w przypadku konieczności podania większej ilości danych, dane te należy podać w formularzu B-4)

Przebudowa drogi leśnej w Ustroniu Morskim w ramach zadania inwestycyjnego pn.: Budowa dojścia do plaży nr 17 w miejscowości Ustronie Morskie.

6. Proszę wpisać dane planowanej inwestycji (zamierzenia budowlanego):

(w przypadku konieczności podania większej liczby nieruchomości, należy je podać w formularzu B-4)

województwo: zachodniopomorskie powiat: kołobrzeski

gmina: Ustronie Morskie miejscowość: Ustronie Morskie

ulica: - nr domu: - nr lokalu: - kod pocztowy: 78-111 Ustronie Morskie

jednostka ewidencyjna/obręb ewidencyjny/nr działki ewidencyjnej:

- 1) USTRONIE MORSKIE, OBRĘB USTRONIE MORSKIE, DZ. NR 1080/3
- 2) USTRONIE MORSKIE, OBRĘB USTRONIE MORSKIE, DZ. NR 1080/4
- 3) USTRONIE MORSKIE, OBRĘB USTRONIE MORSKIE, DZ. NR 1080/5
- 4) USTRONIE MORSKIE, OBRĘB USTRONIE MORSKIE, DZ. NR 1073

7. Proszę wskazać załączniki do wniosku:

(w przypadku konieczności wskazania większej liczby załączników, dane te należy podać w formularzu B-4)

- 1) 4 egzemplarze projektu budowlanego
- 2) Oświadczenie o posiadaniu prawa do dysponowania nieruchomością

¹⁾ Na przykład: budynek mieszkalny, budynek inwentarski, droga gminna.

Wypełnia organ

Data wpływu wniosku:..... Nr rejestru:.....

Podpis osoby przyjmującej wniosek:.....

Informacja dotycząca załączników

- I. Zgodnie z art. 33 ust. 2 *ustawy z dnia 7 lipca 1994 r. – Prawo budowlane* do wniosku o pozwolenie na budowę należy dołączyć:
 - 1) cztery egzemplarze projektu budowlanego wraz z opiniami, uzgodnieniami, pozwoleniami i innymi dokumentami wymaganymi przepisami szczególnej ustawy, o którym mowa w art. 12 ust. 7 (zaświadczenie o wpisie na listę członków właściwej izby samorządu zawodowego), aktualny dzień opracowania projektu; nie dotyczy to uzgodnienia i opiniowania przeprowadzanego w ramach oceny oddziaływania przedsięwzięcia na środowisko albo oceny oddziaływania przedsięwzięcia na obszar Natura 2000;
 - 2) oświadczenie o posiadaniu prawa do dysponowania nieruchomością na cele budowlane;
 - 3) decyzję o warunkach zabudowy i zagospodarowania terenu, jeżeli jest ona wymagana zgodnie z przepisami o planowaniu i zagospodarowaniu przestrzennym;
 - 4) pozwolenia, o których mowa w art. 23 ust. 1 (pozwolenie ustalające lokalizację sztucznych wysp, konstrukcji i urządzeń w polskich obszarach morskich oraz określające warunki ich wykorzystania na tych obszarach) i art. 26 ust. 1 (pozwolenie ustalające lokalizację kabli lub rurociągów na obszarach morskich wód wewnętrznych i morza terytorialnego i warunki ich utrzymywania na tych obszarach), oraz decyzję, o której mowa w art. 27 ust. 1 (decyzja ministra właściwego do spraw gospodarki morskiej w zakresie układania i utrzymywania kabli lub rurociągów w wyłącznej strefie ekonomicznej, wydaną po zasięgnięciu opinii ministrów właściwych do spraw: energii, gospodarki, kultury i ochrony dziedzictwa narodowego, rybołówstwa, środowiska, gospodarki wodnej, wewnętrznych oraz Ministra Obrony Narodowej) ustawy z dnia 21 marca 1991 r. o obszarach morskich Rzeczypospolitej Polskiej i administracji morskiej, jeżeli są one wymagane;
 - 5) w przypadku obiektów zakładów górniczych oraz obiektów usytuowanych na terenach zamkniętych i terenach, o których mowa w art. 82 ust. 3 pkt 1 (teren pasy technicznego, portów i przystani morskich, morskich wód wewnętrznych, morza terytorialnego i wyłącznej strefy ekonomicznej, a także innych terenach przeznaczonych do utrzymania ruchu i transportu morskiego), postanowienie o uzgodnieniu z organem administracji architektoniczno-budowlanej, o którym mowa w art. 82 ust. 2, projektowanych rozwiązań w zakresie:
 - a) linii zabudowy oraz elewacji obiektów budowlanych projektowanych od strony dróg, ulic, placów i innych miejsc publicznych,
 - b) przebiegu i charakterystyki technicznej dróg, linii komunikacyjnych oraz sieci uzbrojenia terenu, wyprowadzonych poza granice terenu zamkniętego portów morskich i przystani morskich, a także połączeń tych obiektów do sieci użytku publicznego;
 - 6) w przypadku drogi w transeuropejskiej sieci drogowej:
 - a) wynik audytu bezpieczeństwa ruchu drogowego, o którym mowa w art. 24l ust. 1 ustawy z dnia 21 marca 1985 r. o drogach publicznych,
 - b) uzasadnienie zarządcy drogi, o którym mowa w art. 24l ust. 4 ustawy z dnia 21 marca 1985 r. o drogach publicznych;
 - 7) umowę urbanistyczną, jeżeli jej zawarcie jest wymagane zgodnie z miejscowym planem rewitalizacji.
- II. Zgodnie z art. 33 ust. 3 *ustawy z dnia 7 lipca 1994 r. – Prawo budowlane* do wniosku o pozwolenie na budowę obiektów budowlanych:
 - 1) których wykonanie lub użytkowanie może stwarzać poważne zagrożenie dla użytkowników, takich jak: obiekty energetyki jądrowej, rafinerie, zakłady chemiczne, zapory wodne lub
 - 2) których projekty budowlane zawierają nowe, niesprawdzone w krajowej praktyce, rozwiązania techniczne, nieznajdujące podstaw w przepisach i Polskich Normach- należy dołączyć specjalistyczną opinię wydaną przez osobę fizyczną lub jednostkę organizacyjną wskazaną przez właściwego ministra.
- III. Zgodnie z art. 33 ust. 4 *ustawy z dnia 7 lipca 1994 r. – Prawo budowlane* do wniosku o pozwolenie na rozbiórkę należy dołączyć:
 - 1) zgodę właściciela obiektu;
 - 2) szkic usytuowania obiektu budowlanego;
 - 3) opis zakresu i sposobu prowadzenia robót rozbiórkowych;
 - 4) opis sposobu zapewnienia bezpieczeństwa ludzi i mienia;
 - 5) pozwolenia, uzgodnienia lub opinie innych organów, a także inne dokumenty, wymagane przepisami szczególnymi; nie dotyczy to uzgodnienia i opinii uzyskiwanych w ramach oceny oddziaływania przedsięwzięcia na środowisko albo oceny oddziaływania przedsięwzięcia na obszar Natura 2000;
 - 6) w zależności od potrzeb, projekt rozbiórki obiektu.
- IV. Obowiązek dołączenia załączników może wynikać również z przepisów odrębnych.

Na podstawie art. 13 ust. 1 i 2 rozporządzenia Parlamentu Europejskiego i Rady (UE) 2016/679 z dnia 27 kwietnia 2016 r. w sprawie ochrony osób fizycznych w związku z przetwarzaniem danych osobowych i w sprawie swobodnego przepływu takich danych oraz uchylenia dyrektywy 95/46/WE (ogólnego rozporządzenia o ochronie danych), Dz.U.UE.L.2016.119.1 (dalej: RODO):
informuję, że:

1. Administratorem Pani/Pana danych osobowych jest Starosta Kołobrzeski,
pl. Ratuszowy 1, 78 - 100 Kołobrzeg, tel. 94 354 76 18.
2. Kontakt z Inspektorem Ochrony Danych w Starostwie Powiatowym w Kołobrzegu możliwy jest pod numerem tel. 94 354 76 18 w. 155 lub adresem email iod@powiat.kolobrzeg.pl
3. Cel i podstawę prawną przetwarzania Pani/Pana danych osobowych zawiera poniższa tabela:

Cel	Podstawa prawna
- wypełnienia obowiązku prawnego ciążącego na administratorze, - wykonanie zadania realizowanego w interesie publicznym lub w ramach sprawowania władzy publicznej powierzonej administratorowi,	art. 6 ust. 1 lit. c RODO art. 6 ust. 1 lit. e RODO ustawa z dnia <i>ustawy z dnia 7 lipca 1994 r. – Prawo budowlane</i>

4. W związku z przetwarzaniem danych w celu, o którym mowa w pkt 3 odbiorcami Pani/Pana danych osobowych będą wyłącznie podmioty uprawnione do uzyskania danych osobowych na podstawie przepisów prawa lub inne podmioty, którym administrator powierzy przetwarzanie danych osobowych.
5. Dane osobowe Pani/Pana, po zrealizowaniu celu, dla którego zostały zebrane będą przechowywane przez okres przewidziany w przepisach dotyczących przechowywania i archiwizacji dokumentacji.
6. Posiada Pani/Pan prawo żądać:
dostępu do swoich danych osobowych, ich sprostowania, usunięcia lub ograniczenia przetwarzania, które realizowane będą na zasadach określonych w rozdziale III RODO.
7. Przysługuje Pani/Panu prawo wniesienia skargi do organu nadzorczego, tj. Prezesa Urzędu Ochrony Danych Osobowych na niezgodne z RODO przetwarzanie danych osobowych przez administratora.
8. Podanie danych osobowych jest wymogiem ustawowym.
9. W trakcie przetwarzania danych osobowych żadne decyzje dotyczące Pani/Pana nie będą zapadać automatycznie oraz nie będą tworzone żadne profile, co oznacza, że nie będą podejmowane działania, o których mowa w art. 22 ust. 1 i 4 RODO.

Administrator danych osobowych

Potwierdzam zapoznanie się z informacją:

WOJTA GMINY

mgr Bernadeta Borkowska

16.03.2020

Data

Podpis

WNIOSEK O POZWOLENIE NA BUDOWĘ LUB ROZBIÓRKĘ (B-1)

(podstawa prawna: art. 32 i art. 33 ustawy z dnia 7 lipca 1994 r. – Prawo budowlane)

1. Proszę wpisać nazwę organu właściwego do wydania pozwolenia (organ, do którego kierowany jest wniosek):

Starosta Kolobrzewski Wojenode Zachodniopomorski

2. Proszę oznaczyć znakiem X cel złożenia wniosku:

Wniosek o pozwolenie na budowę lub rozbiórkę Wniosek o zmianę pozwolenia na budowę lub rozbiórkę z dnianr.....

3. Proszę wpisać dane inwestora (w tym adres zamieszkania lub siedziby):

(w przypadku konieczności podania danych drugiego lub kolejnych inwestorów lub danych pełnomocnika, dane te należy podać w formularzu B-4)

imię i nazwisko lub nazwa inwestora: Gmina Ustronie Morskie kraj: Polska województwo: zachodniopomorskie

powiat: kolobrzewski gmina: Ustronie Morskie

miejsowość: Ustronie Morskie ulica: Rolna nr domu: 2 nr lokalu: -

kod pocztowy: 78-111 telefon/e-mail (nieobowiązkowo): 94 35 14 190 / a.pietkowska@ustronie-morskie.pl

adres do korespondencji (jeżeli jest inny niż adres zamieszkania lub siedziby): -

4. Proszę oznaczyć znakiem X odpowiedni rodzaj planowanej inwestycji (zamierzenia budowlanego):

(można zaznaczyć więcej niż 1)

Budowa nowego obiektu budowlanego /nowych obiektów budowlanych Rozbudowa obiektu budowlanego/ obiektów budowlanych Nadbudowa obiektu budowlanego/ obiektów budowlanych
 Odbudowa obiektu budowlanego/ obiektów budowlanych Rozbiórka obiektu budowlanego/ obiektów budowlanych Wykonanie robót budowlanych innych niż wymienione

5. Proszę wpisać nazwę planowanej inwestycji (zamierzenia budowlanego)¹⁾:

(w przypadku konieczności podania większej ilości danych, dane te należy podać w formularzu B-4)

Przebudowa drogi leśnej i budowa zejścia na plażę w Ustroniu Morskim w ramach zadania inwestycyjnego pn.: Budowa dojścia do plaży nr 17 w miejscowości Ustronie Morskie.

6. Proszę wpisać dane planowanej inwestycji (zamierzenia budowlanego):

(w przypadku konieczności podania większej liczby nieruchomości, należy je podać w formularzu B-4)

województwo: zachodniopomorskie powiat: kolobrzewski

gmina: Ustronie Morskie miejscowość: Ustronie Morskie

ulica: - nr domu: - nr lokalu: - kod pocztowy: 78-111 Ustronie Morskie

jednostka ewidencyjna/obręb ewidencyjny/nr działki ewidencyjnej:

1) USTRONIE MORSKIE, OBRĘB USTRONIE MORSKIE, DZ. NR 1080/5

7. Proszę wskazać załączniki do wniosku:

(w przypadku konieczności wskazania większej liczby załączników, dane te należy podać w formularzu B-4)

- 1) 4 egzemplarze projektu budowlanego
- 2) Oświadczenie o posiadaniu prawa do dysponowania nieruchomością

8. Proszę oznaczyć znakiem X w przypadku dołączania formularza B-4

Dołączam formularz B-4

WÓJT GMINY

15.03.2020 mgr Bernadeta Borkowska

.....
Data oraz czytelny podpis inwestora lub osoby upoważnionej do działania w jego imieniu (w przypadku składania wniosku przez kilku inwestorów lub osób upoważnionych podpis składa każda z nich)

¹⁾ Na przykład: budynek mieszkalny, budynek inwentarski, droga gminna.

8. Proszę oznaczyć znakiem X w przypadku dołączania formularza B-4

Dołączam formularz B-4

WÓJT GMINY

mgr Bernadeta Borkowska

16.03.2020

.....
Data oraz czytelny podpis inwestora lub osoby upoważnionej do działania w jego imieniu (w przypadku składania wniosku przez kilku inwestorów lub osób upoważnionych podpis składa każda z nich)

Wypełnia organ

Data wpływu wniosku:..... Nr rejestru:.....

Podpis osoby przyjmującej wniosek:.....

Informacja dotycząca załączników

- I. Zgodnie z art. 33 ust. 2 ustawy z dnia 7 lipca 1994 r. – Prawo budowlane do wniosku o pozwolenie na budowę należy dołączyć:
- 1) cztery egzemplarze projektu budowlanego wraz z opiniami, uzgodnieniami, pozwoleniami i innymi dokumentami wymaganymi przepisami szczególnymi oraz zaświadczeniem, o którym mowa w art. 12 ust. 7 (zaświadczenie o wpisie na listę członków właściwej izby samorządu zawodowego), aktualnym na dzień opracowania projektu; nie dotyczy to uzgodnienia i opiniowania przeprowadzanego w ramach oceny oddziaływania przedsięwzięcia na środowisko albo oceny oddziaływania przedsięwzięcia na obszar Natura 2000;
 - 2) oświadczenie o posiadaniu prawa do dysponowania nieruchomością na cele budowlane;
 - 3) decyzję o warunkach zabudowy i zagospodarowania terenu, jeżeli jest ona wymagana zgodnie z przepisami o planowaniu i zagospodarowaniu przestrzennym;
 - 4) pozwolenia, o których mowa w art. 23 ust. 1 (pozwolenie ustalające lokalizację sztucznych wysp, konstrukcji i urządzeń w polskich obszarach morskich oraz określające warunki ich wykorzystania na tych obszarach) i art. 26 ust. 1 (pozwolenie ustalające lokalizację kabli lub rurociągów na obszarach morskich wód wewnętrznych i morza terytorialnego i warunki ich utrzymywania na tych obszarach), oraz decyzję, o której mowa w art. 27 ust. 1 (decyzja ministra właściwego do spraw gospodarki morskiej w zakresie układania i utrzymywania kabli lub rurociągów w wyłącznej strefie ekonomicznej, wydana po zasięgnięciu opinii ministrów właściwych do spraw: energii, gospodarki, kultury i ochrony dziedzictwa narodowego, rybołówstwa, środowiska, gospodarki wodnej, wewnętrznych oraz Ministra Obrony Narodowej) ustawy z dnia 21 marca 1991 r. o obszarach morskich Rzeczypospolitej Polskiej i administracji morskiej, jeżeli są one wymagane;
 - 5) w przypadku obiektów zakładów górniczych oraz obiektów usytuowanych na terenach zamkniętych i terenach, o których mowa w art. 82 ust. 3 pkt 1 (na terenie pasa technicznego, portów i przystani morskich, morskich wód wewnętrznych, morza terytorialnego i wyłącznej strefy ekonomicznej, a także na innych terenach przeznaczonych do utrzymania ruchu i transportu morskiego), postanowienie o uzgodnieniu z organem administracji architektoniczno-budowlanej, o którym mowa w art. 82 ust. 2, projektowanych rozwiązań w zakresie:
 - a) linii zabudowy oraz elewacji obiektów budowlanych projektowanych od strony dróg, ulic, placów i innych miejsc publicznych,
 - b) przebiegu i charakterystyki technicznej dróg, linii komunikacyjnych oraz sieci uzbrojenia terenu, wyprowadzonych poza granice terenu zamkniętego, portów morskich i przystani morskich, a także podłączeń tych obiektów do sieci użytku publicznego;
 - 6) w przypadku drogi w transeuropejskiej sieci drogowej:
 - a) wynik audytu bezpieczeństwa ruchu drogowego, o którym mowa w art. 241 ust. 1 ustawy z dnia 21 marca 1985 r. o drogach publicznych,
 - b) uzasadnienie zarządcy drogi, o którym mowa w art. 241 ust. 4 ustawy z dnia 21 marca 1985 r. o drogach publicznych;
 - 7) umowę urbanistyczną, jeżeli jej zawarcie jest wymagane zgodnie z miejscowym planem rewitalizacji.
- II. Zgodnie z art. 33 ust. 3 ustawy z dnia 7 lipca 1994 r. – Prawo budowlane do wniosku o pozwolenie na budowę obiektów budowlanych:
- 1) których wykonanie lub użytkowanie może stwarzać poważne zagrożenie dla użytkowników, takich jak: obiekty energetyki jądrowej, rafinerie, zakłady chemiczne, zapory wodne lub
 - 2) których projekty budowlane zawierają nowe, niesprawdzone w krajowej praktyce, rozwiązania techniczne, nieznajdujące podstaw w przepisach i Polskich Normach
- należy dołączyć specjalistyczną opinię wydaną przez osobę fizyczną lub jednostkę organizacyjną wskazaną przez właściwego ministra.
- II. Zgodnie z art. 33 ust. 4 ustawy z dnia 7 lipca 1994 r. – Prawo budowlane do wniosku o pozwolenie na rozbiórkę należy dołączyć:
- 1) zgodę właściciela obiektu;
 - 2) szkic usytuowania obiektu budowlanego;
 - 3) opis zakresu i sposobu prowadzenia robót rozbiórkowych;
 - 4) opis sposobu zapewnienia bezpieczeństwa ludzi i mienia;
 - 5) pozwolenia, uzgodnienia lub opinie innych organów, a także inne dokumenty, wymagane przepisami szczególnymi; nie dotyczy to uzgodnienia i opinii uzyskiwanych w ramach oceny oddziaływania przedsięwzięcia na środowisko albo oceny oddziaływania przedsięwzięcia na obszar Natura 2000;
 - 6) w zależności od potrzeb, projekt rozbiórki obiektu.
- V. Obowiązek dołączenia załączników może wynikać również z przepisów odrębnych.



18 lutego 2020r.

URZĄD MORSKI w SŁUPSKU
Al. Sienkiewicza 18, 76-200 SŁUPSK
Tel./fax (0 prefiks 59) 842-84-06 do 08
dyrektor@umsl.gov.pl
sekretariat@umsl.gov.pl
[http:// www.umsl.gov.pl](http://www.umsl.gov.pl)
e-mail :inp@umsl.gov.pl
NP-pas-60/51-1/20

p. Bartosz Sontowski
– pełnomocnik Wójta Gminy Ustronie Morskie
Autorska Pracownia Projektowa
ul. Świerkowa 27
75-644 Koszalin

dot.: wniosku p. Bartosza Sontowskiego z dnia 05 lutego 2020r. (wpl. 05 lutego 2020r.) w sprawie uzgodnienia „projektu budowy dojścia do plaży nr 17 w miejscowości Ustronie Morskie”.

Do wniosku załączono:

- „projekt przebudowy drogi leśnej i budowy zejścia na plażę w ustroniu Morskim” – 1 egz.

Na podstawie analizy wniosku i załącznika Dyrektor Urzędu Morskiego w Słupsku uzgadnia lokalizację zejścia na plażę wg załączonego opracowania pn.: „Przebudowa drogi leśnej i budowa zejścia na plażę w Ustroniu Morskim” na dz. 1073, 1080/3, 1080/4, 1080/5, 1168 w Ustroniu Morskim, z uwagą by położenie pomostu końcowego dostosować do istniejącego spadku terenu, z maksymalnym ograniczeniem ingerencji w ukształtowanie terenu przyległego i z zabezpieczeniem roślinności ochronnej przed dewastacją.

Otrzymują:

- adresat (+plansza rys. projektu zagospod.)
- NP a/a

URZĄD MORSKI W SŁUPSKU

Dr. Wojciech Grzywnowski
Z-ca ds. Technicznych

PROTOKÓŁ Nr GN.6630.132.2020.JT

z narady koordynacyjnej w sprawie usytuowania projektowanej sieci uzbrojenia terenu

Na podstawie art. 26b, 28ba, 28bb, 28c, 28d i 28e ustawy z dnia 17 maja 1989 r. Prawo geodezyjne i kartograficzne (Dz. U. z 2017 r. poz. 2101 z późn. zm.)

UZGODNIENIA ELEKTRONICZNE

branża	treść opinii, imię i nazwisko oraz podpis reprezentanta
Miejskie Wodociągi i Kanalizacja Sp. z o.o. ul. Artyleryjska 3 78-100 Kołobrzeg wodociągowo-kanalizacyjna	Uzgodniono pozytywnie. Trasę uzgodniono bez uwag. Przedstawiciel - Rafał Piątkowski
Wójt Gminy Ustronie Morskie ul. Rolna 2 8-111 Ustronie Morskie Urząd Gminy	Uzgodniono pozytywnie. Uzgodniono bez uwag. Przedstawiciel - Magdalena Karwas
Asta-Net S.A. ul. Podgórna 10 64-920 Piła telekomunikacyjna	Uzgodniono pozytywnie. Uzgodniono bez uwag. Przedstawiciel - Tadeusz Siwiec
Regionalne Centrum Informatyki w Gdyni ul. Strażacka 2-8 81-660 Gdynia telekomunikacyjna (RCI)	Uzgodniono pozytywnie z uwagami. W rejonie planowanej inwestycji RWT Kołobrzeg posiada infrastrukturę teletechniczną, wzdłuż ul. Marynarki Wojennej. W związku z powyższym konieczne jest uzgodnienie miejsc ewentualnych kolizji planowanej inwestycji z infrastrukturą RWT. Dokumentację w celu szczegółowego uzgodnienia proszę przelać na adres: Rejon Wsparcia Teleinformatycznego Kołobrzeg 78- 100 Kołobrzeg, ul. Wiosenna 4a Kontakt telefoniczny: st. chor. Rama Janusz 261 222 227; Kołodyński Włodzimierz 693 550 504. Przedstawiciel - Włodzimierz Kołodyński

Za zgodność z oryginałem

STARSZY INSPEKTOR

Joanna Tafelska

P R O T O K Ó Ł Nr GN.6630.132.2020.JT

z narady koordynacyjnej w sprawie usytuowania projektowanej sieci uzbrojenia terenu

Na podstawie art. art. 28b, 28ba, 28bb, 28c, 28d i 28e ustawy z dnia 17 maja 1989 r. Prawo geodezyjne i kartograficzne (t.j. Dz.U.2020, poz. 276 z późn. zm.)

Przedmiot narady: oświetlenie drogowe (przebudowa drogi leśnej i budowa zejścia na plażę)

Lokalizacja: **USTRONIE MORSKIE**, ul. Marynarki Wojennej,
działki 1073, 1080/3, 1080/4, 1080/5, 1168





Wnioskodawca: AUTORSKA PRACOWNIA PROJEKTOWA MGR INŻ. BARTOSZ SONTOWSKI
ul. Wierzbowa 8, 75-635 Koszalin






Sposób przeprowadzenia narady: stacjonarny/elektroniczny

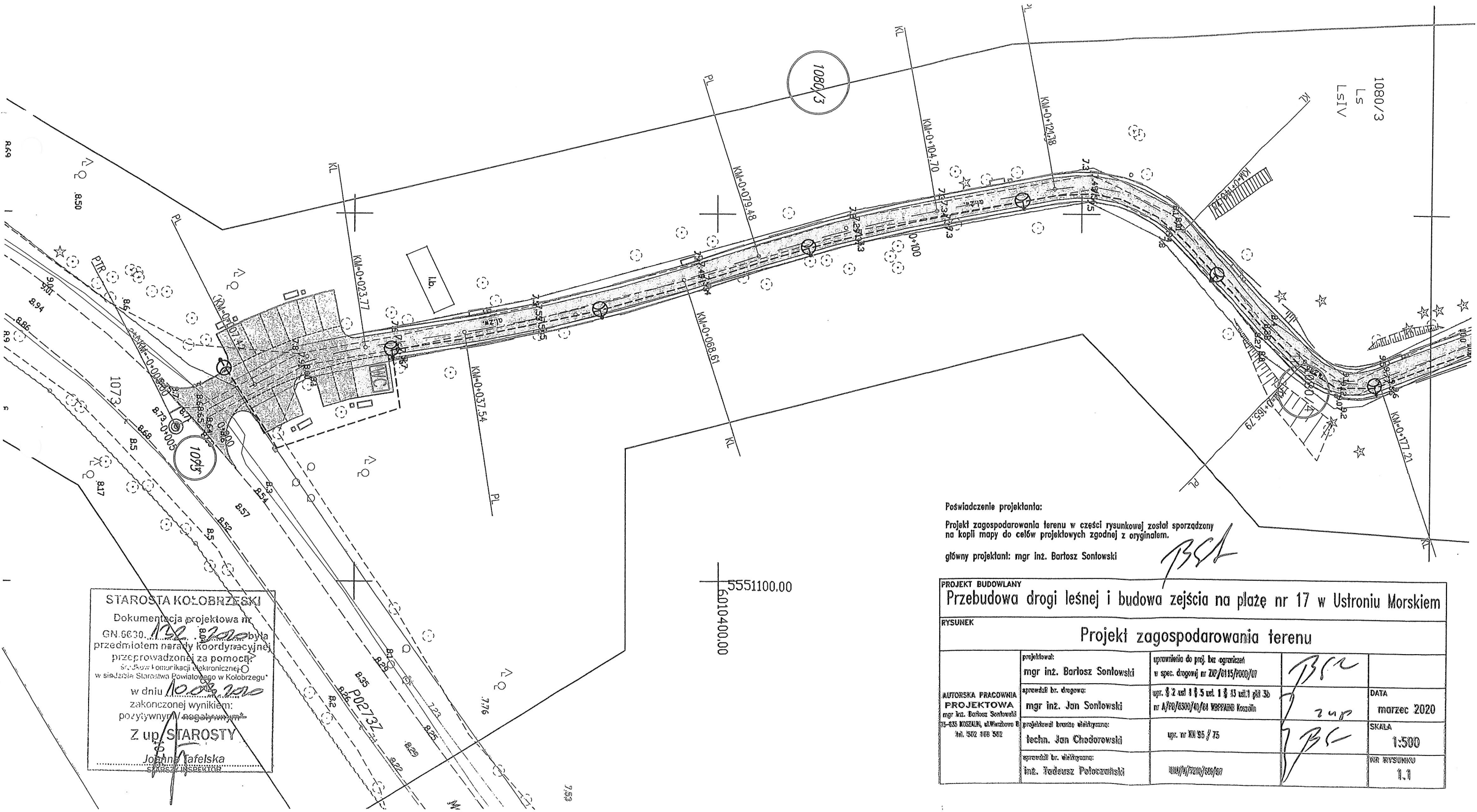
Data wpływu wniosku: 09.03.2020 r.

branża	treść opinii, imię i nazwisko oraz podpis reprezentanta
<p>Polska Spółka Gazownictwa sp. z o.o. ul. Wojciecha Bandrowskiego 16, 33-100 Tarnów</p> <p>Oddział Zakład Gazowniczy w Koszalinie ul. Polczyńska 55/57, 75-808 Koszalin tel. 94 348 41 00, fax 94 346 04 60 NIP 525 24 96 411 KRS 0000374001 REGON 142739519</p> <p>gazownicza</p>	<p style="text-align: center;"><i>Uzgodniono</i></p> <p style="text-align: center;">Mistrz Sieci Instalacji Gazowych</p> <p style="text-align: center;"><i>[Podpis]</i> Artur Książek</p>
<p>energetyczna</p>	<p style="text-align: center;">132 09.03.2020</p> <p style="text-align: center;"><i>[Podpis]</i></p> <p style="text-align: right;">Kierownik Zdziału Dokumentacji Energetycznej <i>[Podpis]</i> Grzegorz Pękuł</p>
<p>1) Orange Polska S.A. 2) Gawex Media Sp. z o.o.</p> <p>telekomunikacyjna</p>	<p style="text-align: center;">NIEOBECNOŚĆ PRZEDSTAWICIELA</p>
<p>energetyczna (oświetlenie drogowe)</p>	<p style="text-align: center;"><i>Uzgodniono bez uwagi</i></p> <p style="text-align: right;"><i>[Podpis]</i></p>
<p>Za zgodność z oryginałem STARSZY INSPEKTOR <i>[Podpis]</i> Jadagna Tafelska</p> <p>wodociągowo-kanalizacyjna</p>	<p style="text-align: center;">UZGODNIENIE ELEKTRONICZNE – patrz str. 3 protokołu</p>

LEGENDA

-  Droga pieszo-rowerowa – płytki betonowe żółte
-  Parking – nawierzchnia z kostki betonowej – szary
-  Droga gruntowa – piesza
-  Nawierzchnia pomostowa

-  Ogrodzenie w miejscu przekraczania wydm
-  Oświetlenie
-  Ławka z koszem na śmieci
-  Drzewa do wycięcia
-  Toaleta publiczna typu ToiToi



Poświadczenie projektanta:

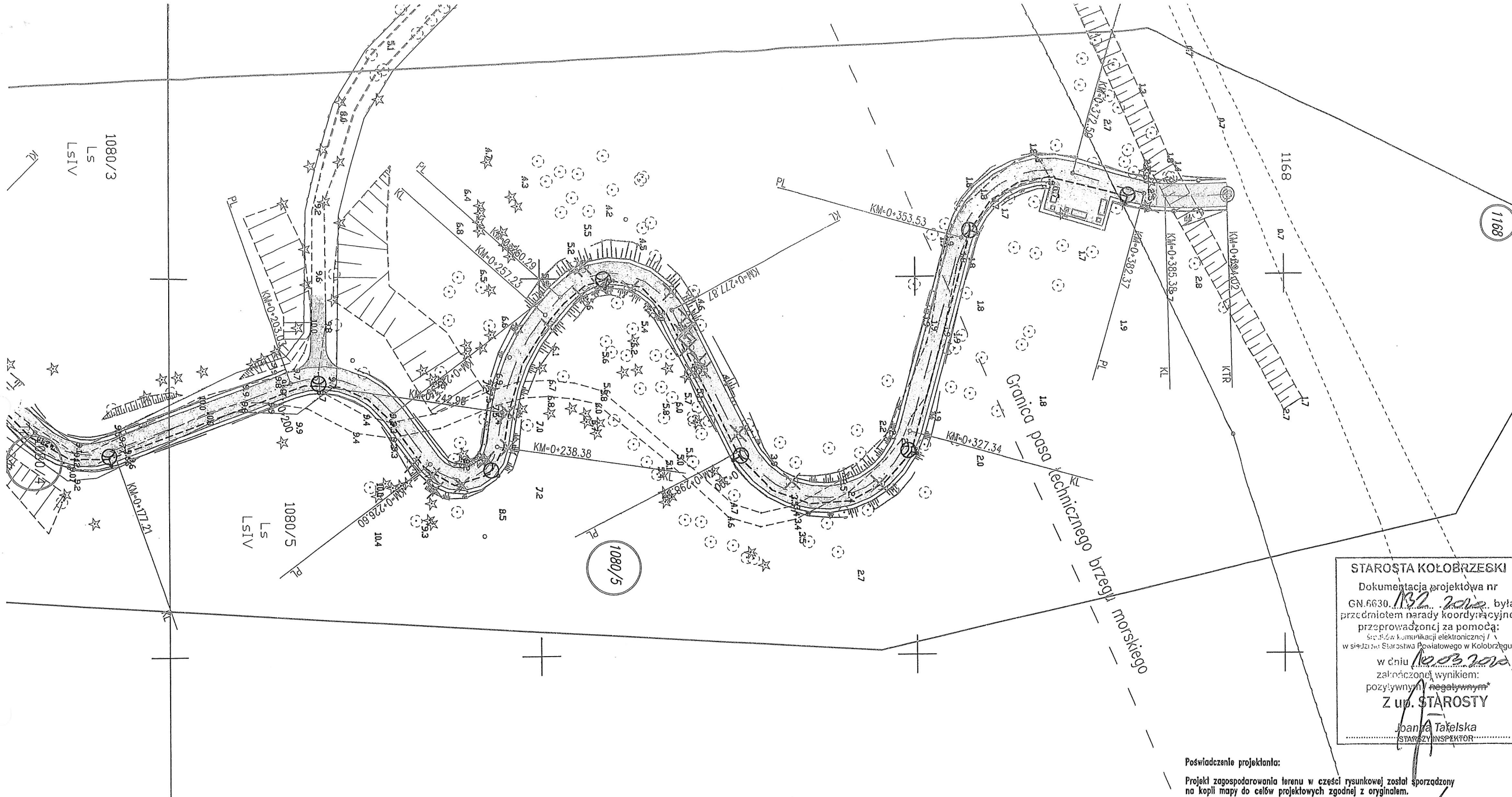
Projekt zagospodarowania terenu w części rysunkowej został sporządzony na kopii mapy do celów projektowych zgodnej z oryginałem.

główny projektant: mgr inż. Bartosz Sotowski

B.S.

STAROSTA KOŁOBRZEŃSKI
 Dokumentacja projektowa nr
 GN.6630.12.2020
 była przedmiotem narady koordynacyjnej przeprowadzonej za pomocą S.I. w siedzibie Starostwa Powiatowego w Kołobrzegu w dniu 10.03.2020 zakończonych wynikiem: pozytywnym / negatywnym
Z up/STAROSTY
 Joanna Tafelska
 starszy inspektor

PROJEKT BUDOWLANY			
Przebudowa drogi leśnej i budowa zejścia na plażę nr 17 w Ustroniu Morskiem			
RYSUNEK			
Projekt zagospodarowania terenu			
AUTORSKA PRACOWNIA PROJEKTOWA mgr inż. Bartosz Sotowski 76-635 KOŚCIELNIA, ul. Wierzbowa 8 tel. 502 468 562	projektował:	mgr inż. Bartosz Sotowski	upr. do proj. bez ograniczeń w spec. drogowej nr ZAP/0115/P000/07
	sprowadził br. drogowy:	mgr inż. Jan Sotowski	upr. § 2 ust 1 § 5 ust. 1 § 13 ust. 1 pkt 3b nr A/PP/8300/10/PA WBP/PA/08 Kroszcin
	projektował branża elektryczna:	techn. Jan Chodorowski	upr. nr KN 95 / 75
	sprowadził br. elektryczna:	inż. Tadeusz Poloczek	UAM/4/2210/600/07
	DATA	marzec 2020	SKALA
			NR RYSUNKU
			1.1



LEGENDA

- Droga pieszo-rowerowa – płytki betonowe żółte
- Parking – nawierzchnia z kostki betonowej – szary
- Droga gruntowa – piesza
- Nawierzchnia pomostowa
- Ogrodzenie w miejscu przekraczania wydm
- Oświetlenie
- Ławka z koszem na śmieci
- Drzewa do wycięcia
- Toaleta publiczna typu ToiToi

STAROSTA KOŁOBRZEŃSKI
 Dokumentacja projektowa nr
 GN.6630.132.2020, była
 przedmiotem narady koordynacyjnej
 przeprowadzonej za pomocą:
 Siedz. Komunikacji elektronicznej /
 w siedzibie Starostwa Powiatowego w Kołobrzegu
 w dniu 10.03.2020
 zakończonej wynikiem:
 pozytywnym / negatywnym*
Z up. STAROSTY
 Joanna Tańska
 STAROSTA INSPEKTOR

Poswiadczenie projektanta:
 Projekt zagospodarowania terenu w części rysunkowej został sporządzony
 na kopii mapy do celów projektowych zgodnej z oryginałem.
 główny projektant: mgr inż. Bartosz Sontowski

PROJEKT BUDOWLANY Przebudowa drogi leśnej i budowa zejścia na plażę nr 17 w Ustroniu Morskiem			
RYSUNEK Projekt zagospodarowania terenu			
AUTORSKA PRACOWNIA PROJEKTOWA mgr inż. Bartosz Sontowski 75-635 KOŚCIELNA, ul. Wierzbowa 6 tel. 502 166 562	projektował: mgr inż. Bartosz Sontowski	uprawnienia do proj. bez ograniczeń w spec. drogowej nr ZAP/0115/PODD/07	DATA marzec 2020
	aprował br. drogowy: mgr inż. Jan Sontowski	upr. § 2 ust 1 § 5 ust. 1 § 13 ust. 1 pkt 3b nr A/PB/6300/40/04 WERPPANB Koszalin	
	projektował branża elektryczna: techn. Jan Chodorowski	upr. nr KN 85 / 75	SKALA 1:500
	aprował br. elektryczna: inż. Tadeusz Poloczański	UAV/W/2020/689/P00	NR RYSUNKU 1.2

**WÓJT GMINY
USTRONIE MORSKIE**

pow. kołobrzeski, woj. zachodniopomorskie
tel. 94 351 55 35, fax 94 351 59 40

Ustronie Morskie, dnia 03 lutego 2020 r.

GNP.6845.6.3.2020.GNP

**Pan
Włodzimierz Kotuniak
Dyrektor Urzędu Morskiego w Słupsku
Al. Sienkiewicza 18
76-200 Słupsk**

W związku z planowaną realizacją budowy drogi leśnej - dojście nr 17 do plaży, proszę o oddanie w użyczenie terenu stanowiącego część działki nr 1168 o powierzchni ok. 350 m² (użytki: Ls, Lz, N), obr. ewid. Ustronie Morskie, na której urządzony zostanie odcinek zejścia. Teren ten wykorzystywany będzie jako ogólnodostępne zejście na plażę nr 17. Jednocześnie informuję, że Dyrektor Urzędu Morskiego Słupsku decyzją znak NP-pas-60/51-2/20 z dnia 19.02.2020 r. wyraził zgodę na wykorzystanie pasa technicznego w innym celu niż ochrona brzegu, tj. w celu „Przebudowy drogi leśnej i budowy zejścia na plażę w Ustroniu Morskim” na terenie części działki nr 1168 i części działki nr 1080/5. W załączeniu przekazuję mapkę określającą projekt zagospodarowania terenu. Proszę o pozytywne rozpoznanie naszego wniosku ww. zamiarze.

Z UP. WÓJTA
ZAMĘPCA WÓJTA
Sylvia Halama
Sylvia Halama

Otrzymują:

- 1) Adresat, 4613
- 2) Starostwo Powiatowe w Kołobrzegu, Plac Ratuszowy 1, 78-100 Kołobrzeg, 4611
- 3) Obwód Ochrony Wybrzeża w Ustroniu Morskim, ul. Nadbrzeżna 8, 78-111 Ustronie Morskie, 4612
- 4) Referat IK wm.,
- 5) Aa.

W załączeniu:

- 1) Mapka określająca wnioskowany teren.

Sprawę prowadzi:

Ewa Ostrowska Referat Gospodarki Nieruchomościami, Zagospodarowania Przestrzennego i Rolnictwa (pok. nr 6),
Tel. 94-35-14-187, e.ostrowska@ustronie-morskie.pl

457

4612
**URZĄD GMINY
 USTRONIE MORSKIE**
 ul. Rolna 2
 pow. kołobrzeski, woj. zachodniopomorskie
 tel. 94 351 55 35, fax 94 351 59 40
 KOD 78-111, NIP: 671-10-46-092
 Nazwa i adres nadawcy


ZWROTNE
 PO 0001287345834305110706
 przesyłki nr:

Znak sprawy
 GWP. 6849.6.3.2020.B/WP
 Dnia 9.02.2020 r.

Pan(i) Obwód Odosy Wyborskiej
ul. Nadleśnicze 8
 78-111 Ustronie Morskie

Niniejszym kwituję odbiór przesyłki
 doręczonej w dniu:

..... dnia 09.03.2020 r. Przykasa
 (podpis - czytelnie imię i nazwisko)



ul. Nadleśnicze 8
6-200 Słupsk
 (późniejsze oznaczenie adresata przesyłki)

Potwierdzam odbiór przesyłki

Dataownik placówki nadawczej



Janek Kiewicz 18
 (data i czytelny podpis odbiorcy)
PEŁNOMOCCNIK
Aneta Rutewska

Oznaczoną wyżej przesyłkę doręczono:
 adresatowi
 dorosłemu domownikowi, pełnomocnikowi adresata, przedstawicielowi ustawowemu sąsiadowi, dozorczy domu*), który podjął się oddania przesyłki adresatowi (zawiadomienie o doręczeniu przesyłki umieszczono w oddawczej skrzynce pocztowej adresata, a jeżeli nie jest to możliwe, na drzwiach mieszkania adresata*).

Z powodu niemożności doręczenia, w sposób wskazany w punkcie 1, przesyłkę pozostawiono na okres 14 dni do dyspozycji adresata w PP w dniu

(zawiadomienie o pozostawieniu przesyłki w tym PP wraz z informacją o możliwości jej odbioru w terminie 7 dni od dnia pozostawienia zawiadomienia, umieszczono w oddawczej skrzynce pocztowej adresata, a jeżeli nie jest to możliwe: na drzwiach mieszkania adresata, jego biura; innego pomieszczenia, w którym adresat wykonuje swoje czynności zawodowe; w widocznym miejscu przy wejściu na posesję adresata *).

Z powodu niepodjęcia w terminie 7 dni, przesyłkę awizowano powtórnie w dniu (data awizowania przesyłki)

Przesyłkę zwrócono do nadawcy, gdyż adresat:
 odmówił przyjęcia zmarł pod wskazanym adresem jest nieznan wyprowadził się nie odebrał awizowanej przesyłki







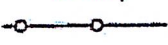

09.03.2020 [Podpis]
 (data i podpis doręczającego/wydającego)


*) właściwe zaznaczyć

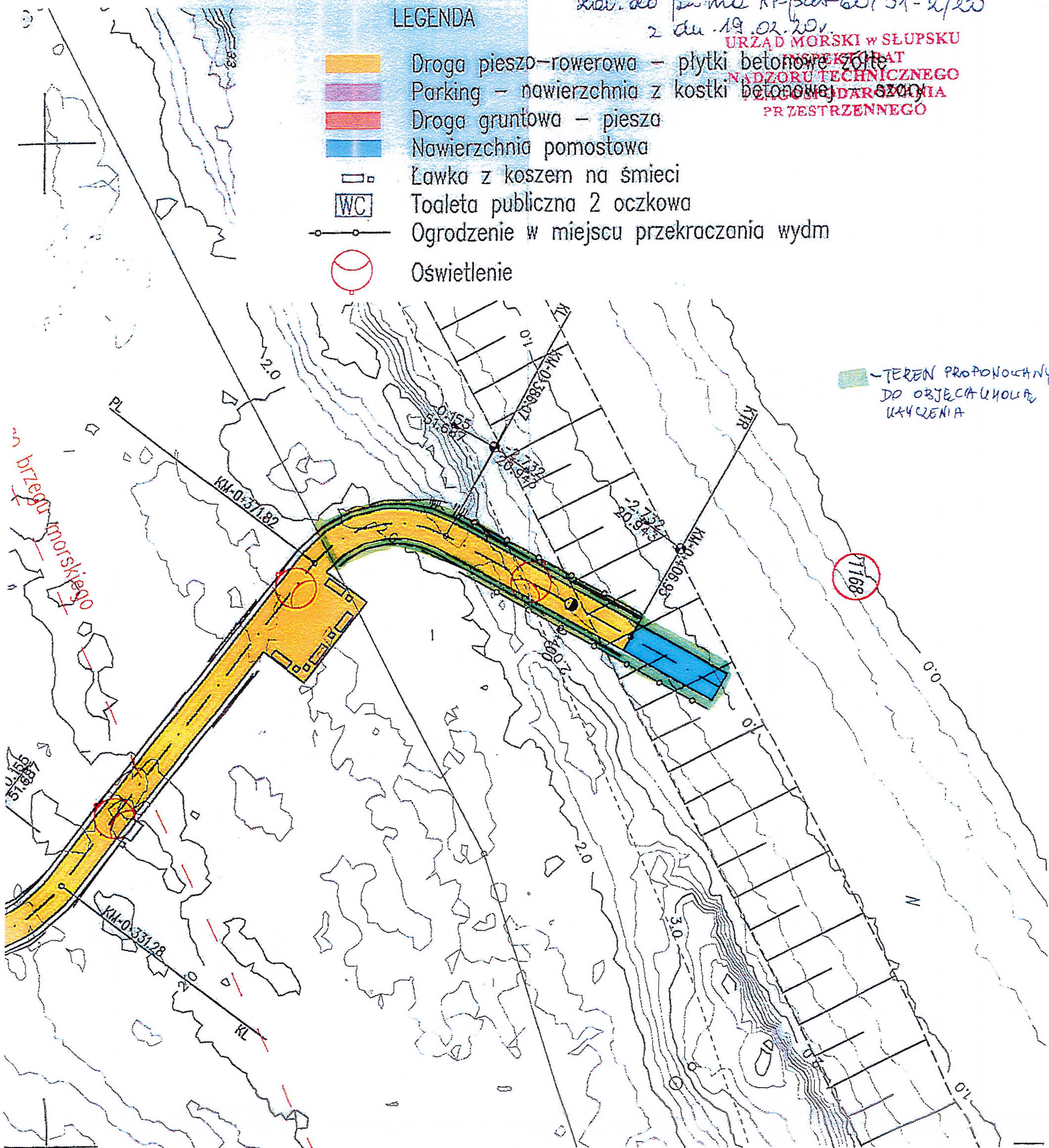
Kier. do pisma KP par 60/51-2/20
z dn. 19.02.2020



URZĄD MORSKI W SŁUPSKU
INSPEKTORAT
NADZORU TECHNICZNEGO
DZIAŁ NADZORSTWA
PRZESTRZENNEGO

LEGENDA

-  Droga pieszo-rowerowa – płytki betonowe żółte
-  Parking – nawierzchnia z kostki betonowej szarej
-  Droga gruntowa – piesza
-  Nawierzchnia pomostowa
-  Ławka z koszem na śmieci
-  Toaleta publiczna 2 oczkowa
-  Ogrodzenie w miejscu przekraczania wydm
-  Oświetlenie

 - TEREN PROPOZYCYJNY
DO OBJĘCIA UHOLĄ
UŻYCIEMIA



KONCEPCJA					Budowa drogi leśnej – dojsście nr 17 do plaży				
RYSUNEK					Projekt zagospodarowania terenu				
AUTORSKA PRACOWNIA PROJEKTOWA mgr inż. Bartosz Sontowski 75-435 KOSZALIN, ul. Wierzbowa 8 tel. 502 183 562	projektował:	mgr inż. Bartosz Sontowski	uprawnienie do proj. bez ograniczeń w spec. drogowej nr ZAP/0115/P000/07		DATA	styczeń 2020			
	sprawdził br. drogowy:	mgr inż. Jan Sontowski	nr. 2 ust. 1 § 5 ust. 1 § 13 ust. 1 pkt 3b nr 1/PS/3300/40/21 WSPRANE Koszalin		SKALA	1:500			
	opracował:	mgr inż. Wojciech Lehmann			NR RYSUNKU	1.2			

