



dot.: remontu drogi - ul Akacyjowa

W odpowiedzi na Pana wniosek o udostępnienie informacji publicznej z dnia 05 lutego 2019 r. w sprawie robót i napraw drogi położonej w miejscowości Sianożęty ul. Akacyjowa przekazuję następujące informacje:

1. umowy z lat 2017/2018 dotyczących wykonania napraw dróg gminnych, w tym ulicy Akacyjowej – załącznik nr 1 i załącznik nr 2 ,
2. protokoły odbiorów drogi do robót z pkt. 1 sporządzane po ich zakończeniu (we wskazanym okresie nie wykonywano protokółów z wydania drogi do robót naprawczych) protokoły wraz z załącznikami tj. załącznik nr 3 i załącznik nr 4,
3. decyzje z roku 2017 i z roku 2018 zezwalające na budowę przyłączy lub sieci dotyczące drogi ul. Akacyjowej w Sianożętach - załączniki od nr 5 do nr 10,
4. zarządzenie Nr 13/2017 Wójta Gminy Ustronie Morskie z dnia 30 stycznia 2017 r. w sprawie Instrukcji na odtwarzanie nawierzchni w obrębie pasa drogowego, naruszonych w wyniku robót kanalizacyjnych, wodociągowych, gazociągowych, elektrycznych, telekomunikacyjnych itp. – załącznik nr 11.

W załączeniu:  
- Załączniki szt. 11

Z UP. WÓJTA  
ZASTĘPCA WÓJTA  
*Sylwia Halama*

Otrzymują:  
1. Adresat  
2. A/a.

## Umowa o roboty budowlane ...../2017

W dniu ..... kwietnia 2017 r. pomiędzy Gminą Ustronie Morskie, ul. Rolna 2, 78-111 Ustronie Morskie zwaną w dalszej części umowy „Zamawiającym”, reprezentowaną przez:

Jerzego Kołakowskiego - Wójta Gminy Ustronie Morskie,

a

Zakładem Usług Drogowo-Mostowo-Transportowych [REDAKTOWANE]  
[REDAKTOWANE]  
[REDAKTOWANE]

reprezentowaną przez [REDAKTOWANE] - właściciela

działającym w obrocie prawnym jako podmiot gospodarczy na podstawie wpisu do Centralnej Ewidencji Działalności Gospodarczej Rzeczypospolitej Polskiej, zwanym w dalszej części umowy „Wykonawcą”.

W rezultacie dokonania wyboru przez Zamawiającego oferty Wykonawcy w trybie przetargu nieograniczonego ogłoszonego na podstawie ustawy z dnia 29.01.2004r. Prawo zamówień publicznych (tekst jednolity Dz. U. z 2015 r., poz. 2164 z późn. zm.) została zawarta umowa o następującej treści:

## § 1

Zamawiający zleca a Wykonawca przyjmuje na siebie obowiązek bieżącej naprawy (częstkowej) dróg o nawierzchni nieutwardzonej polegającej na:

- 1) w budowaniu w nawierzchnię dróg - położonych na terenie miejscowości: Kukinia, Kukinka, Rusowo, Gwizd, Sianożęty, Bagicz, Ustronie Morskie:
  - a) Kruszonego gruzu betonowego frakcji 0-63 mm
  - b) Mieszanki kruszywa do stabilizacji mechanicznej frakcji 0-31,5 mm
- 2) Profilowaniu z zagęszczeniem nawierzchni zestawem maszyn równiarka-walec.
- 3) Remont częściowy nawierzchni bitumicznych grysami i emulsją na zimno na głębokość min. 1 cm i za każde dodatkowe 0,5 cm głębokości.
- 4) Powierzchniowe utrwalanie nawierzchni - likwidacja rakowin.

## § 2

Realizacja zadania przebiegać będzie po wcześniejszym uzgodnieniu zakresu robót z przedstawicielem Zamawiającego i pisemnym zleceniu tych robót Wykonawcy.

## § 3

1. Koszty organizacji zaplecza budowy, jego użytkowania oraz zabezpieczenia obiektu obciążają Wykonawcę.
2. Wykonawca zobowiązuje się na swój koszt strzec mienia znajdującego się na terenie budowy, a także zapewnić warunki bezpieczeństwa.

## § 4

1. Za wykonanie przedmiotu zamówienia Wykonawca otrzyma wynagrodzenia liczone wg cen jednostkowych w zależności od wykonanego zakresu rzeczowego.

2. Ustala się ceny jednostkowe, zgodne z ofertą Wykonawcy, w następujących wysokościach:

- 1) kruszonego gruzu betonowego 0-63mm – 73,00 zł/t
- 2) mieszanki kruszywa do stabilizacji mechanicznej frakcji 0-31,5 mm - 89,00 zł/t
- 3) profilowaniu z zagęszczeniem nawierzchni zestawem maszyn równiarka-walec - 200,00 zł/rbh
- 4) remont cząstkowy nawierzchni bitumicznych grysami i emulsją na zimno na głębokość min. 1 cm – 15,50 zł/m<sup>2</sup>
- 5) remont cząstkowy nawierzchni bitumicznych grysami i emulsją na zimno za każde dodatkowe 0,5 cm głębokości - 5,00 zł/m<sup>2</sup>
- 6) powierzchniowe utrwalanie nawierzchni – likwidacja rakwin - 4,50 zł/m<sup>2</sup>

3. Ceny w ust. 2 obejmują łączny koszt: dowozu materiału, jego rozścielenia, zagęszczenia oraz uporządkowania terenu robót. Ceny powyższe zostaną powiększone o należny podatek VAT.

#### § 5

Zamawiający zobowiązuje się:

- 1/ na bieżąco przekazywać instrukcje, jakie uzna za stosowne dla zgodnego z umową wykonania prac oraz usunięcia wad,
- 2/ dokonywać odbioru wykonanych prac w terminie 2 dni od ich zakończenia.

#### § 6

1) Do obowiązków Wykonawcy należy:

- 1/ przystępować do wykonania prac w ciągu 5 dni od dnia otrzymania zgłoszenia i zakończenia prac w terminie uzgodnionym z Zamawiającym;
- 2/ zapewnienie wykwalifikowanego personelu do kierowania i wykonania prac przewidzianych umową;
- 3/ zabezpieczenie terenu, na którym wykonywana będą prace przed wyrządzeniem szkody osobom trzecim – zgodnie z przepisami technicznymi zabezpieczenia robót;
- 4/ posiadanie umów ubezpieczenia w zakresie OC
- 5/ utrzymanie porządku na terenie, na którym wykonywane będą prace, oraz przestrzeganie warunków bezpieczeństwa pracy i transportu;
- 6/ powiadomienie Urzędu Gminy w Ustroniu Morskim o terminach odbioru prac.

2) Wykonawca od chwili przejęcia od Zamawiającego terenu, na którym będą wykonywane prace, do chwili przekazania Zamawiającemu protokołem końcowym tego terenu, ponosi odpowiedzialność na zasadach ogólnych za szkody wynikłe na tym terenie.

#### § 7

1. Zapłata wynagrodzenia nastąpi w terminie 45 dni licząc od dnia otrzymania przez Zamawiającego faktury wystawionej przez Wykonawcę. Warunkiem wystawienia przez Wykonawcę faktury jest spisanie protokołu końcowego odbioru prac. Kopia protokołu stanowić będzie załącznik do faktury.
2. Za datę zapłaty uznaje się dzień obciążenia rachunku bankowego Zamawiającego.
3. Wykonawca nie może bez pisemnej zgody Zamawiającego zbyć wierzytelności wynikającej z powyższej umowy.

### § 8

1. O wykonaniu prac, Wykonawca poinformuje Zamawiającego.
2. Jeżeli w trakcie czynności odbioru zostaną stwierdzone wady, wówczas Zamawiającemu przysługiwać będą następujące uprawnienia:
  - 1/ jeżeli wady nadają się do usunięcia Zamawiający może odmówić dokonania odbioru do czasu usunięcia wad, wyznaczając w tym celu Wykonawcy odpowiedni termin, z zagrożeniem, że po bezskutecznym upływie wyznaczonego terminu nie przyjmuje naprawy;
  - 2/ jeżeli wady nie nadają się do usunięcia albo gdy z okoliczności wynika, że Wykonawca nie zdoła ich usunąć w odpowiednim czasie lub też gdy Wykonawca nie usunął wad w terminie wyznaczonym zgodnie z pkt 1 Zamawiający może:
    - a/ od umowy odstąpić, jeżeli wady są istotne,
    - b/ żądać obniżenia wynagrodzenia w odpowiednim stosunku, jeżeli wady nie są istotne.
3. Po zakończeniu czynności odbioru przedmiotu umowy, spisany zostanie przez strony protokół końcowego odbioru prac, zawierający wszelkie ustalenia dokonane w trakcie odbioru, jak również terminy wyznaczone przez Zamawiającego na usunięcie wad stwierdzonych w trakcie odbioru.

### § 9

1. Wykonawca udziela Zamawiającemu gwarancji na wykonane prace.
2. Termin gwarancji ustala się na okres 12 miesięcy licząc od daty protokołu końcowego odbioru prac.
3. Wykonawca zobowiązuje się usunąć na swój koszt wszystkie wady i usterki jakie ujawnią się lub powstaną w okresie gwarancji, w terminie uzgodnionym przez strony, nie dłuższym niż 14 dni od dnia otrzymania o nich zawiadomienia od Zamawiającego.

### § 10

1. Wykonawca zobowiązuje się wykonać siłami własnymi następujący zakres rzeczowy prac:
  - 1) Siłami własnymi – 100 %,
  - 2) Siłami podwykonawców – ---%.
2. Zakres prac, który Wykonawca wykona przy pomocy podwykonawców dotyczy w szczególności – nie dotyczy

### § 11

1. Strony ustalają, iż naprawienie szkody wynikłej z niewykonania lub nienależytego wykonania umowy polegać będzie na zapłacie kary umownej.
2. Zamawiającemu przysługuje od Wykonawcy kara umowna w wysokości:
  - 1/ 200,00 zł z wynagrodzenia za każdy dzień zwłoki w przystąpieniu do wykonania prac i w zakończeniu prac.
  - 2/ 200,00 z wynagrodzenia za każdy dzień zwłoki w usunięciu wad lub usterek, stwierdzonych przy odbiorze lub w okresie gwarancji.
  - 3/ 4000,00 zł za odstąpienie od umowy z przyczyn zawinionych przez Wykonawcę.
  - 4/ 4000,00 zł za odstąpienie od umowy z przyczyn zawinionych przez Zamawiającego.
3. Zamawiający zastrzega sobie prawo do żądania odszkodowania przenoszącego wysokość zastrzeżonej kary umownej.
4. Wykonawca wyraża zgodę na potrącenie kar umownych z przysługującego mu wynagrodzenia.



§ 12

Zamawiający ma prawo odstąpić od umowy w następujących przypadkach:

1. Jeżeli co najmniej dwukrotnie Wykonawca nie przystąpi do wykonywania prac w terminie wynikającym z § 6 ust. 1) pkt 1/ umowy;
2. Jeżeli co najmniej dwukrotnie Wykonawca będzie pozostawał w zwłoce z zakończeniem prac;
3. Jeżeli naruszy inne istotne dla Zamawiającego postanowienia umowy.

§ 13

W sprawach nie uregulowanych w treści umowy, mają zastosowanie przepisy ustawy Prawo zamówień publicznych i Kodeksu Cywilnego.

§ 14

Wszelkie zmiany umowy wymagają formy pisemnej, pod rygorem nieważności.

§ 15

Właściwym do rozpoznania sporów wynikłych na tle realizacji niniejszej umowy jest Sąd właściwy dla siedziby Zamawiającego.

§ 16

Umowa zostaje zawarta na czas określony, maksymalnie do 31 grudnia 2017 r.

§ 17

Umowę sporządzono w dwóch egzemplarzach, po jednym dla każdej ze stron.

ZAMAWIAJĄCY

z siedzibą w Gminie

Tomáš Bičola  
SEKRETARZ GMINY

*[Faint, illegible text, likely a stamp or additional address information]*

WYKONAWCA



**Umowa o roboty budowlane 39/2018**

W dniu 6 marca 2018 r. pomiędzy Gminą Ustronie Morskie, ul. Rolna 2, 78-111 Ustronie Morskie zwaną w dalszej części umowy „Zamawiającym”, reprezentowaną przez:

Jerzego Kołakowskiego - Wójta Gminy Ustronie Morskie,

a

Zakładem Usług Drogowo-Mostowo-Transportowych [REDAKTOWANE]  
[REDAKTOWANE]  
[REDAKTOWANE]

reprezentowaną przez [REDAKTOWANE] - właściciela

działającym w obrocie prawnym jako podmiot gospodarczy na podstawie wpisu do Centralnej Ewidencji Działalności Gospodarczej Rzeczypospolitej Polskiej, zwanym w dalszej części umowy „Wykonawcą”.

W rezultacie dokonania wyboru przez Zamawiającego oferty Wykonawcy w trybie przetargu nieograniczonego ogłoszonego na podstawie ustawy z dnia 29.01.2004r. Prawo zamówień publicznych (tekst jednolity Dz. U. z 2017 r., poz. 1579 z późn. zm.) została zawarta umowa o następującej treści:

**§ 1**

Zamawiający zleca a Wykonawca przyjmuje na siebie obowiązek bieżącej naprawy (częstkowej) dróg o nawierzchni nieutwardzonej polegającej na:

- 1) w budowaniu w nawierzchnię dróg - położonych na terenie miejscowości: Kukinia, Kukinka, Rusowo, Gwizd, Sianożęty, Bagicz, Ustronie Morskie:
  - a) Kruszonego gruzu betonowego frakcji 0-63 mm
  - b) Mieszanki kruszywa do stabilizacji mechanicznej frakcji 0-31,5 mm
- 2) Profilowaniu z zagęszczeniem nawierzchni zestawem maszyn równiarka-walec.
- 3) Remont częściowy nawierzchni bitumicznych grysami i emulsją na zimno na głębokość min. 1 cm i za każde dodatkowe 0,5 cm głębokości.
- 4) Powierzchniowe utrwalanie nawierzchni - likwidacja rakowin.

**§ 2**

Realizacja zadania przebiegać będzie po wcześniejszym uzgodnieniu zakresu robót z przedstawicielem Zamawiającego i pisemnym zleceniu tych robót Wykonawcy.

**§ 3**

1. Koszty organizacji zaplecza budowy, jego użytkowania oraz zabezpieczenia obiektu obciążają Wykonawcę.
2. Wykonawca zobowiązuje się na swój koszt strzec mienia znajdującego się na terenie budowy, a także zapewnić warunki bezpieczeństwa.

**§ 4**

1. Za wykonanie przedmiotu zamówienia Wykonawca otrzyma wynagrodzenia liczone wg cen jednostkowych w zależności od wykonanego zakresu rzeczowego.
2. Ustala się ceny jednostkowe, zgodne z ofertą Wykonawcy, w następujących

wysokościach:

- 1) kruszonego gruzu betonowego 0-63mm – 75,00 zł/t
- 2) mieszanki kruszywa do stabilizacji mechanicznej frakcji 0-31,5 mm - 91,00 zł/t
- 3) profilowaniu z zagęszczeniem nawierzchni zestawem maszyn równiarka-walec - 200,00 zł/rbh
- 4) remont cząstkowy nawierzchni bitumicznych grysami i emulsją na zimno na głębokość min. 1 cm – 18,50 zł/m<sup>2</sup>
- 5) remont cząstkowy nawierzchni bitumicznych grysami i emulsją na zimno za każde dodatkowe 0,5 cm głębokości - 6,50 zł/m<sup>2</sup>
- 6) powierzchniowe utrwalenie nawierzchni – likwidacja rakowin – 5,50 zł/m<sup>2</sup>

3. Ceny w ust. 2 obejmują łączny koszt: dowozu materiału, jego rozścielenia, zagęszczenia oraz uporządkowania terenu robót. Ceny powyższe zostaną powiększone o należny podatek VAT.

#### **§ 5**

Zamawiający zobowiązuje się:

- 1/ na bieżąco przekazywać instrukcje, jakie uzna za stosowne dla zgodnego z umową wykonania prac oraz usunięcia wad,
- 2/ dokonywać odbioru wykonanych prac w terminie 2 dni od ich zakończenia.

#### **§ 6**

1) Do obowiązków Wykonawcy należy:

- 1/ przystępować do wykonania prac w ciągu 5 dni od dnia otrzymania zgłoszenia i zakończenia prac w terminie uzgodnionym z Zamawiającym;
  - 2/ zapewnienie wykwalifikowanego personelu do kierowania i wykonania prac przewidzianych umową;
  - 3/ zabezpieczenie terenu, na którym wykonywana będą prace przed wyrządzeniem szkody osobom trzecim – zgodnie z przepisami technicznymi zabezpieczenia robót;
  - 4/ posiadanie umów ubezpieczenia w zakresie OC
  - 5/ utrzymanie porządku na terenie, na którym wykonywane będą prace, oraz przestrzeganie warunków bezpieczeństwa pracy i transportu;
  - 6/ powiadomienie Urzędu Gminy w Ustroniu Morskim o terminach odbioru prac.
- 2) Wykonawca od chwili przejęcia od Zamawiającego terenu, na którym będą wykonywane prace, do chwili przekazania Zamawiającemu protokołem końcowym tego terenu, ponosi odpowiedzialność na zasadach ogólnych za szkody wynikłe na tym terenie.

#### **§ 7**

1. Zapłata wynagrodzenia nastąpi w terminie 45 dni licząc od dnia otrzymania przez Zamawiającego faktury wystawionej przez Wykonawcę. Warunkiem wystawienia przez Wykonawcę faktury jest spisanie protokołu końcowego odbioru prac. Kopia protokołu stanowić będzie załącznik do faktury.
2. Za datę zapłaty uznaje się dzień obciążenia rachunku bankowego Zamawiającego.
3. Wykonawca nie może bez pisemnej zgody Zamawiającego zbyć wierzytelności wynikającej z powyższej umowy.

### § 8

1. O wykonaniu prac, Wykonawca poinformuje Zamawiającego.
2. Jeżeli w trakcie czynności odbioru zostaną stwierdzone wady, wówczas Zamawiającemu przysługiwać będą następujące uprawnienia:
  - 1/ jeżeli wady nadają się do usunięcia Zamawiający może odmówić dokonania odbioru do czasu usunięcia wad, wyznaczając w tym celu Wykonawcy odpowiedni termin, z zagrożeniem, że po bezskutecznym upływie wyznaczonego terminu nie przyjmuje naprawy;
  - 2/ jeżeli wady nie nadają się do usunięcia albo gdy z okoliczności wynika, że Wykonawca nie zdoła ich usunąć w odpowiednim czasie lub też gdy Wykonawca nie usunął wad w terminie wyznaczonym zgodnie z pkt 1 Zamawiający może:
    - a/ od umowy odstąpić, jeżeli wady są istotne,
    - b/ żądać obniżenia wynagrodzenia w odpowiednim stosunku, jeżeli wady nie są istotne.
3. Po zakończeniu czynności odbioru przedmiotu umowy, spisany zostanie przez strony protokół końcowego odbioru prac, zawierający wszelkie ustalenia dokonane w trakcie odbioru, jak również terminy wyznaczone przez Zamawiającego na usunięcie wad stwierdzonych w trakcie odbioru.

### § 9

1. Wykonawca udziela Zamawiającemu gwarancji na wykonane prace.
2. Termin gwarancji ustala się na okres 12 miesięcy licząc od daty protokołu końcowego odbioru prac.
3. Wykonawca zobowiązuje się usunąć na swój koszt wszystkie wady i usterki jakie ujawnią się lub powstaną w okresie gwarancji, w terminie uzgodnionym przez strony, nie dłuższym niż 14 dni od dnia otrzymania o nich zawiadomienia od Zamawiającego.

### § 10

1. Wykonawca zobowiązuje się wykonać siłami własnymi następujący zakres rzeczowy prac:
  - 1) Siłami własnymi – 100 %,
  - 2) Siłami podwykonawców – --- %.
2. Zakres prac, który Wykonawca wykona przy pomocy podwykonawców dotyczy w szczególności: ---

### § 11

1. Strony ustalają, iż naprawienie szkody wynikłej z niewykonania lub nienależytego wykonania umowy polegać będzie na zapłacie kary umownej.
2. Zamawiającemu przysługuje od Wykonawcy kara umowna w wysokości:
  - 1/ 200,00 zł z wynagrodzenia za każdy dzień zwłoki w przystąpieniu do wykonania prac i w zakończeniu prac.
  - 2/ 200,00 z wynagrodzenia za każdy dzień zwłoki w usunięciu wad lub usterek, stwierdzonych przy odbiorze lub w okresie gwarancji.
  - 3/ 4000,00 zł za odstąpienie od umowy z przyczyn zawinionych przez Wykonawcę.
  - 4/ 4000,00 zł za odstąpienie od umowy z przyczyn zawinionych przez Zamawiającego.
3. Zamawiający zastrzega sobie prawo do żądania odszkodowania przenoszącego wysokość zastrzeżonej kary umownej.
4. Wykonawca wyraża zgodę na potrącenie kar umownych z przysługującego mu wynagrodzenia.

**§ 12**

Zamawiający ma prawo odstąpić od umowy w następujących przypadkach:

1. Jeżeli co najmniej dwukrotnie Wykonawca nie przystąpi do wykonywania prac w terminie wynikającym z § 6 ust. 1) pkt 1/ umowy;
2. Jeżeli co najmniej dwukrotnie Wykonawca będzie pozostawał w zwłoce z zakończeniem prac;
3. Jeżeli naruszy inne istotne dla Zamawiającego postanowienia umowy.

**§ 13**

W sprawach nie uregulowanych w treści umowy, mają zastosowanie przepisy ustawy Prawo zamówień publicznych i Kodeksu Cywilnego.

**§ 14**

Wszelkie zmiany umowy wymagają formy pisemnej, pod rygorem nieważności.

**§ 15**

Właściwym do rozpoznania sporów wynikłych na tle realizacji niniejszej umowy jest Sąd właściwy dla siedziby Zamawiającego.

**§ 16**

Umowa zostaje zawarta na czas określony, maksymalnie do 31 grudnia 2018 r.

**§ 17**


Umowę sporządzono w dwóch egzemplarzach, po jednym dla każdej ze stron.

ZAMAWIAJĄCY

  
z UP W. O. T. A. GMINY  
Tomasz Orsula  
SEKRETARZ GMINY

**GMINA USTRONIE MORSKIE**  
ul. Rolna 2, KOD 78-111  
pow. kołobrzeski, woj. zachodniopomorskie  
tel. 94 351 66 35, fax 94 351 69 40  
NIP 871-18-01-459 REGON 330920912

WYKONAWCA



# PROTOKÓŁ

ostatecznego - częściowego odbioru technicznego

Zemowl materiałom mientrowadionym w m. hrowy; Mławie Mławie  
M. Mławie Rusow Rusow do parady 53 Rusow odpow 75 Rusow  
(od asfetu) Rusow (okobokowe olejny), Rusow (sol puoszonej) 16 do gajpa  
olawa), kukułka (zapadnięta) - zgodnie z umow 28/2017 -  
faktura czyste

ZAKŁAD USŁUG  
DRUGOWO - KOSZOWO - TRANSPORTOWYCH

robót wykonanych przez [redacted] ul

dla Zamawiającego Gmina Mławie Mławie  
w 18-11 Mławie Mławie ul Solna 2

spisany w dniu 04.10.2017 przez komisję w składzie:

- ze strony wyk. - 1. [redacted] (funkcja) Młodziński
- ze strony wyk. - 2. [redacted] (funkcja)
- ze strony wyk. - 3. [redacted] (funkcja)
- ze strony zam. - 4. [redacted] (funkcja) ✓
- ze strony zam. - 5. Stefan Jagielowicz (funkcja) PG Leśnicze Mławie
- ze strony zam. - 6. [redacted] (funkcja)

Komisja przystąpiła do odbioru robót określonych zleceniem, umową z dnia .....  
Znak: 28/2017 umowny termin zakończenia robót 04.10.2017

Komisja stwierdziła, że roboty wykonane zostały w okresie od 08.09.2017. do 04.10.2017  
zgodnie ze zleceniem, dokładnie przejrzała roboty będące przedmiotem odbioru pod względem  
jakościowym i ilościowym oraz stwierdziła, że prace wykonane zostały bez zastrzeżeń i z  
odpowiednich materiałów.

Komisja uznaje roboty za ostatecznie odebrane i oddane do użytku.

Przekroczenie umownego terminu wyniosło dni .....

Komisja zaleca usterki i braki usunąć do dnia .....

Zastrzeżenia wykonawcy - odbiorcy .....

Na tym protokół zakończono i po przeczytaniu podpisano.

- 1. [redacted] 4. INSPEKTOR
- 2. [redacted] 5. mgr Stefan Jagielowicz
- 3. [redacted] 6. [redacted]



# PROTOKÓŁ

## Ostatecznego – częściowego odbioru robót

Remont nawierzchni nieutwardzonych w Gminie Ustronie Morskie w m. Sianożęty-Malechowo 1,3 Malechowo(Agroturystyka);ul.Stoneczna;ul.Osiedlowa;ul.Wrzosowa oraz Ustronie Morskie ul.Akacyja i ul.Kołobrzaska 19-23

roboty wykonane przez; Zakład Usług Drogowo-Mostowo-Transportowych [redacted]  
Zakład (branży).....w [redacted]  
dla Zamawiającego . Gmina Ustronie Morskie  
w.78-111 Ustronie Morskie ul.Rolna 2  
spisany w dniu 23.11.2018 r Przez komisję w składzie;

- ze strony wyk.-1 [redacted] § (funkcja) właściciel
- ze strony wyk.-2.....(funkcja).....
- ze strony wyk.-3.....(funkcja).....
- ze strony wyk.-4.Stefan Jagielowicz ..(funkcja) Przedstawiciel UG.Ustronie M.
- ze strony wyk.-5.....(funkcja).....
- ze strony wyk.-1.....(funkcja).....

Komisja przystąpiła do odbioru robót określonych zleceniem, umową z dnia .  
Znak:nr 39/2018 umowy termin zakończenia robót. 23.11.2018 r.

Komisja stwierdziła, że roboty wykonane zostały w okresie od . 05.11.2018r. Do 13.11.2018 r.  
zgodnie ze zleceniem, dokładnie przejrzała roboty będące przedmiotem odbioru pod względem  
jakościowym i ilościowym oraz stwierdziła, że prace wykonane zostały bez zastrzeżeń i z  
odpowiednich materiałów.

Komisja uznaje roboty za ostatecznie odebrane i oddane do użytku.

Przekroczenie umownego terminu wyniosło dni.....--.....

Komisja zaleca usterki i braki usunąć do dnia .....--.....

Zastrzeżenia wykonawcy – odbiorcy..... --.....  
.....  
.....


Na tym protokół zakończono i po przeczytaniu podpisano

1..... [redacted]  
2.....  
3.....

INSPEKTOR  
[Signature]  
mgr Stefan Jagielowicz  
4.....  
5.....  
6.....


ul. [redacted]  
[redacted]  
[redacted]


























































Ustronie Morskie, 04.04.2017 r.

IK.6852.3.2017.IKIII

Zakład Usług Elektrycznych



### ZEZWOLENIE

Na podstawie zarządzenia Nr 13/2014 Wójta Gminy Ustronie Morskie z dnia 10 lutego 2014 r. w sprawie ustalenia stawek czynszów dzierżawnych obowiązujących od 01.03.2014 r. po rozpatrzeniu wniosku złożonego przez Zakład Usług Elektrycznych [redacted] w dniu 31 marca 2017 r. na zajęcie działki nr 562 obręb Sianożęty stanowiącej grunt drogi wewnętrznej w celu wykonania wykopów pod ułożenie linii kablowej 0,4 kV wraz z elementami towarzyszącymi do dz. nr 542 obręb Sianożęty uprzejmie informuje, że Gmina Ustronie Morskie zezwala na zajęcie ww. gruntu w terminie:  
od 04.04.2017 r. do 04.04.2017 r. powierzchni 10,00 m<sup>2</sup>

Za zajęcie gruntu drogi wewnętrznej obciąża się Zakład Usług Elektrycznych [redacted] wynagrodzeniem w wysokości 36,90 zł brutto (w tym 23% VAT), słownie: siedemset dwa złote 90/100, (10,0 m<sup>2</sup> x 1 dzień x 3,00 zł+23%VAT). Powyższe wynagrodzenie należy wpłacić w terminie 7 dni od daty doręczenia niniejszego zezwolenia w BS o/Dygowo Nr 16 8562 0007 0040 0914 2000 0030.

Za nieterminowe zapłatę należności naliczane zostaną odsetki w wysokości ustawowej. Zakład Usług Elektrycznych [redacted] jest zobowiązany do:

1. Utrzymania porządku na zajmowanej działce.
2. Otworzenie terenu po prowadzonych pracach należy wykonać zgodnie z Instrukcją na odtwarzanie nawierzchni w obrębie pasa drogowego, naruszonych w wyniku robót kanalizacyjnych, wodociągowych wprowadzoną zarządzeniem nr 13/2017 Wójta Gminy Ustronie Morskie z dnia 30 stycznia 2017 r.
3. W przypadku stwierdzenia niedotrzymania warunków określonych w niniejszym zezwoleniu tj., przekroczenie terminu zajęcia gruntu lub zajęcie powierzchni większej niż określona w zezwoleniu, zostanie naliczone wynagrodzenie za bezumowne korzystanie z gruntu gminnego zgodnie z Zarządzeniem Nr 13/2014 Wójta Gminy Ustronie Morskie z dnia 10.02.2014 r.

Zajmujący teren odpowiada za stan bezpieczeństwa na zajmowanym terenie i ponosi całkowitą odpowiedzialność cywilną wobec osób trzecich z tytułu szkód mogących zaistnieć w tym terenie w związku z prowadzonymi pracami.

Otrzymują:

1. Adresat
2. Referat BiF w/m
3. A/a.

WÓJTA GMINY

Jerzy Kobłakowski

Ustronie Morskie, 08.06.2017 r.

Zak. 6.

EnergO – Pomiar s.c.

### ZEZWOLENIE

Na podstawie zarządzenia Nr 13/2014 Wójta Gminy Ustronie Morskie z dnia 10 lutego 2014 r. w sprawie ustalenia stawek czynszów dzierżawnych obowiązujących od 01.03.2014 r. po rozpatrzeniu wniosku złożonego przez: EnergO – Pomiar s.c. [REDAKTOWANE]

[REDAKTOWANE] w dniu 07 czerwca 2017 r. na zajęcie działki nr 562 obręb Sianożęty stanowiącej grunt drogi wewnętrznej w celu wykonania obiektu w postaci przyłącza kablowego 0,4 kv wraz z elementami towarzyszącymi do zasilenia w energię elektryczną domu jednorodzinnego na działce nr 531 ul. Akacyjowa w m. Sianożęty uprzejmie informuje, że Gmina Ustronie Morskie zezwala na zajęcie ww. gruntu w terminie:

od 10.06.2017 r. do 10.06.2017 r. powierzchni 28,00 m<sup>2</sup>

Za zajęcie gruntu drogi wewnętrznej obciąża się EnergO – Pomiar s.c. [REDAKTOWANE]

wynagrodzeniem w wysokości 103,32 zł brutto (w tym 23% VAT), słownie: sto trzy złote 32/100, (28,00 m<sup>2</sup> x 1 dzień x 3,00 zł+23%VAT).

Powyższe wynagrodzenie należy wpłacić w terminie 7 dni od daty doręczenia niniejszego zezwolenia w BS o/Dygowo Nr 16 8562 0007 0040 0914 2000 0030.

Za nieterminowe zapłatę należności naliczane zostaną odsetki w wysokości ustawowej.

EnergO – Pomiar s.c. [REDAKTOWANE]

[REDAKTOWANE] jest zobowiązana do:

1. Utrzymania porządku na zajmowanej działce.
2. Otworzenie terenu po prowadzonych pracach należy wykonać zgodnie z Instrukcją na odtwarzanie nawierzchni w obrębie pasa drogowego, naruszonych w wyniku robót kanalizacyjnych, wodociągowych wprowadzoną zarządzeniem nr 13/2017 Wójta Gminy Ustronie Morskie z dnia 30 stycznia 2017 r.
3. W przypadku stwierdzenia niedotrzymania warunków określonych w niniejszym zezwoleniu tj., przekroczenie terminu zajęcia gruntu lub zajęcie powierzchni większej niż określona w zezwoleniu, zostanie naliczone wynagrodzenie za bezumowne korzystanie z gruntu gminnego zgodnie z Zarządzeniem Nr 13/2014 Wójta Gminy Ustronie Morskie z dnia 10.02.2014 r.

Zajmujący teren odpowiada za stan bezpieczeństwa na zajmowanym terenie i ponosi całkowitą odpowiedzialność cywilną wobec osób trzecich z tytułu szkód mogących zaistnieć w tym terenie w związku z prowadzonymi pracami.

Otrzymują:

1. Adresat
2. Referat BiF w/m
3. A/a.

z up. WÓJTA GMINY

Tomasz Grobla  
SEKRETARZ GMINY



Ustronie Morskie, 27.08.2018 r.

IK.6852.7.2018.IKIII



### ZEZWOLENIE

Na podstawie zarządzenia Nr 13/2014 Wójta Gminy Ustronie Morskie z dnia 10 lutego 2014 r. w sprawie ustalenia stawek czynszów dzierżawnych obowiązujących od 01.03.2014 r. po rozpatrzeniu wniosku złożonego przez: [REDAKTED] 78-111 Ustronie Morskie w dniu 17 lipca 2018r. (data wpływu 20.08.2018 r.) na zajęcie działki nr 115/52 obręb Sianożęty stanowiącej grunt drogi wewnętrznej w celu wykonania przyłącza wodno kanalizacyjnego do dz. nr 115/54 obręb Sianożęty uprzejmie informuje, że Gmina Ustronie Morskie zezwala na zajęcie ww. gruntu w terminie:

od 17.07.2018 r. do 17.07.2018 r. powierzchni 7,00 m<sup>2</sup>

Za zajęcie gruntu drogi wewnętrznej obciąża się: [REDAKTED] 78-111 Ustronie Morskie wynagrodzeniem w wysokości 25,83 zł brutto (w tym 23% VAT), słownie: dwadzieścia pięć złotych 83/100, (7,00 m<sup>2</sup> x 1dzień x 3,00 zł+23%VAT). Powyższe wynagrodzenie należy wpłacić w terminie 7 dni od daty doręczenia niniejszego zezwolenia w BS o/Dygowo Nr 16 8562 0007 0040 0914 2000 0030.

Za nieterminowe zapłatę należności naliczane zostaną odsetki w wysokości ustawowej. Grzegorz Stegienta ul. Kołobrzeska 1a, 78-111 Ustronie Morskie jest zobowiązany do:

1. Utrzymania porządku na zajmowanej działce.
  2. Otworzenie terenu po prowadzonych pracach należy wykonać zgodnie z Instrukcją na odtwarzanie nawierzchni w obrębie pasa drogowego, naruszonych w wyniku robót kanalizacyjnych, wodociągowych wprowadzoną zarządzeniem nr 13/2017 Wójta Gminy Ustronie Morskie z dnia 30 stycznia 2017 r.
  3. W przypadku stwierdzenia niedotrzymania warunków określonych w niniejszym zezwoleniu tj., przekroczenie terminu zajęcia gruntu lub zajęcia powierzchni większej niż określona w zezwoleniu, zostanie naliczone wynagrodzenie za bezumowne korzystanie z gruntu gminnego zgodnie z Zarządzeniem Nr 13/2014 Wójta Gminy Ustronie Morskie z dnia 10.02.2014 r.
- Zajmujący teren odpowiada za stan bezpieczeństwa na zajmowanym terenie i ponosi całkowitą odpowiedzialność cywilną wobec osób trzecich z tytułu szkód mogących zaistnieć w tym terenie w związku z prowadzonymi pracami.

Otrzymują:

1. Adresat
2. Referat BiF w/m
3. A/a.

WÓJTA GMINY

Jerzy Kłakowski

## PROTOKÓŁ ODBIORU TERENU

spisany w dniu 30.08.2018 w m. Ustronie Morskie - Sianożęty ul. Akacyjowa pomiędzy zajmującym pas drogowy reprezentowanym przez:

Zakładem Usługowym 

a przedstawicielem zarządu drogi – Urząd Gminy w Ustroniu Morskim, reprezentowanym przez:

2. S. Jagiełowicza - Urząd Gminy w Ustroniu Morskim ul. Rolna 2

w celu odbioru terenu drogi gminnej dz. nr 115/2 ul. Akacyjowa w m. Sianożęty, Gmina Ustronie Morskie

3. szczegółowa lokalizacja robót – zgodnie z zezwoleniem

4. termin zajęcia terenu : od dnia 17.07.2018. do dnia 17.07.2018r.

rodzaj prowadzonych robót: budowa przyłącza wod kan do dz. nr 115/2 obręb Sianożęty

5. powierzchnia zajęcia pasa drogowego wg ww. decyzji :

jezdnia - 7,00 m<sup>2</sup>

chodnik - .....

pobocze - .....

pozostałe elementy pasa drogowego : -

Uwagi do stanu technicznego odbieranego pasa drogowego

Po dokonaniu wizji w terenie stwierdza się, że pas drogowy został przywrócony do stanu pierwotnego, w związku z czym odbiera się przedmiotowy teren pasa drogowego od zajmującego pas drogowy.

Okres gwarancyjny na wykonane, przez zajmującego pas drogowy, roboty odtworzeniowe i wbudowane w pas drogowy materiały ustala się na 24 miesiące. Okres gwarancyjny obowiązuje od dnia 30.08.2018 do dnia 30.08.2020r .

Uwaga:

„1. Jeżeli w ciągu 24 miesięcy od daty odbioru zajętego odcinka pasa drogowego ujawnią się usterki i wady techniczne spowodowane nieprawidłowym wykonaniem usunięcia usterek i wad.


2. W razie zwłoki w usuwaniu usterek i wad technicznych zarząd drogi może wykonać niezbędne roboty na koszt zajmującego pas drogowy.”

Na tym protokół zakończono i podpisano bez uwag.

Przedstawiciel zarządu drogi

Przedstawiciel zajmującego pas drogowy

1. ....  
INSPEKTOR  
  
mgr Stefan Jagiełowicz

3. ....  


2. ....

4. ....

Ustronie Morskie, 15.10.2018 r.

Burco Development Polska Sp. z o.o.  
 [REDACTED]

### ZEZWOLENIE

Na podstawie zarządzenia Nr 13/2014 Wójta Gminy Ustronie Morskie z dnia 10 lutego 2014 r. w sprawie ustalenia stawek czynszów dzierżawnych obowiązujących od 01.03.2014 r. po rozpatrzeniu wniosku złożonego przez: Burco Development Polska Sp. z o.o. [REDACTED] 21 września 2018 r. na zajęcie działek nr 158/2 obręb Sianożęty stanowiącej grunt drogi wewnętrznej w celu wykonania sieci kanalizacji sanitarnej do przyłączenia do projektowanych nieruchomości położonych na dz. nr 817/40 obręb Ustronie Morskie informuje, że Gmina Ustronie Morskie zezwala na zajęcie ww. gruntu w terminie:

od 22.09.2018 r. do 24.09.2018 r. powierzchni 67,50 m<sup>2</sup>

Za zajęcie gruntu drogi wewnętrznej obciąża się Burco Development Polska Sp. z o.o. ul. [REDACTED] wynagrodzeniem w wysokości 747,23 zł brutto (w tym 23% VAT), słownie: siedemset czterdzieści siedem złotych 23/100, (67,50 m<sup>2</sup> x 3 dni x 3,00 zł+23%VAT).

Powyższe wynagrodzenie należy wpłacić w terminie 7 dni od daty doręczenia niniejszego zezwolenia w BS o/Dygowo Nr 16 8562 0007 0040 0914 2000 0030.

Za nieterminowe zapłatę należności naliczane zostaną odsetki w wysokości ustawowej.

Burco Development Polska Sp. z o.o. ul. Rezydencyjna 88/2, 72-330 Rogowo jest zobowiązany do:

1. Utrzymania porządku na zajmowanej działce.
2. Otworzenie terenu po prowadzonych pracach należy wykonać zgodnie z Instrukcją na odtwarzanie nawierzchni w obrębie pasa drogowego, naruszonych w wyniku robót kanalizacyjnych, wodociągowych wprowadzoną zarządzeniem nr 13/2017 Wójta Gminy Ustronie Morskie z dnia 30 stycznia 2017 r.
3. W przypadku stwierdzenia niedotrzymania warunków określonych w niniejszym zezwoleniu tj., przekroczenie terminu zajęcia gruntu lub zajęcie powierzchni większej niż określona w zezwoleniu, zostanie naliczone wynagrodzenie za bezumowne korzystanie z gruntu gminnego zgodnie z Zarządzeniem Nr 13/2014 Wójta Gminy Ustronie Morskie z dnia 10.02.2014 r.

Zajmujący teren odpowiada za stan bezpieczeństwa na zajmowanym terenie i ponosi całkowitą odpowiedzialność cywilną wobec osób trzecich z tytułu szkód mogących zaistnieć w tym terenie w związku z prowadzonymi pracami.

Otrzymują:

1. Adresat
2. Referat BiF w/m
3. A/a.

WÓJTA GMINY

Jerzy Kozłowski



## PROTOKÓŁ ODBIORU TERENU

spisany w dniu 19.10.2018 w m. Ustronie Morskie - Sianożęty ul. Akacyjowa pomiędzy zajmującym pas drogowy reprezentowanym przez:

Zakładem Usługowym 

a przedstawicielem zarządu drogi – Urząd Gminy w Ustroniu Morskim, reprezentowanym przez:

2. S. Jagielowicza - Urząd Gminy w Ustroniu Morskim ul. Rolna 2

w celu odbioru terenu drogi gminnej dz. nr 158/2 ul. Akacyjowa w m. Sianożęty, Gmina Ustronie Morskie

3. szczegółowa lokalizacja robót – zgodnie z zezwoleniem

4. termin zajęcia terenu : od dnia 22.09.2018. do dnia 24.09.2018r.

rodzaj prowadzonych robót: budowa przyłącza wod Kan do dz. nr 158/2 obręb Sianożęty

5. powierzchnia zajęcia pasa drogowego wg ww. decyzji :

jezdnia - 67,50 m<sup>2</sup>

chodnik - .....

pobocze - .....

pozostałe elementy pasa drogowego : -

### Uwagi do stanu technicznego odbieranego pasa drogowego

Po dokonaniu wizji w terenie stwierdza się, że pas drogowy został przywrócony do stanu pierwotnego, w związku z czym odbiera się przedmiotowy teren pasa drogowego od zajmującego pas drogowy.

Okres gwarancyjny na wykonane, przez zajmującego pas drogowy, roboty odtworzeniowe i wbudowane w pas drogowy materiały ustala się na 24 miesiące. Okres gwarancyjny obowiązuje od dnia 19.10.2018 do dnia 19.10.2020r .

### Uwaga:

„1. Jeżeli w ciągu 24 miesięcy od daty odbioru zajętego odcinka pasa drogowego ujawnią się usterki i wady techniczne spowodowane nieprawidłowym wykonaniem usunięcia usterek i wad.

2. W razie zwłoki w usuwaniu usterek i wad technicznych zarząd drogi może wykonać niezbędne roboty na koszt zajmującego pas drogowy.”

Na tym protokół zakończono i podpisano bez uwag.

Przedstawiciel zarządu drogi


Przedstawiciel zajmującego pas drogowy

1. ....

INSPEKTOR  
  
mgr Stefan Jagielowicz

2. ....

3. ....

4. ....  


Ustronie Morskie, 15.10.2018 r.

Energa Operator S.A.



### ZEZWOLENIE

Na podstawie zarządzenia Nr 13/2014 Wójta Gminy Ustronie Morskie z dnia 10 lutego 2014 r. w sprawie ustalenia stawek czynszów dzierżawnych obowiązujących od 01.03.2014 r. po rozpatrzeniu wniosku złożonego przez: Energa Operator S.A. Oddział w Koszalinie ul. Morska 10, 75-950 Koszalin w dniu 02 października 2018 r. na zajęcie działki nr 562 obręb Sianożęty stanowiącej grunt drogi wewnętrznej w celu wykonania złączy kablowo-pomiarowych dla zapewnienia energii dla wszystkich działek znajdujących się w obrębie powyższego pasa drogowego informuje, że Gmina Ustronie Morskie zezwala na zajęcie ww. gruntu w terminie:

od 15.10.2018 r. do 17.10.2018 r. powierzchni 219,00 m<sup>2</sup>

Za zajecie gruntu drogi wewnętrznej obciąża się Energa Operator S.A. Oddział w Koszalinie ul. Morska 10, 75-950 Koszalin wynagrodzeniem w wysokości 2424.33 zł brutto (w tym 23% VAT), słownie: dwa tysiące czterysta dwadzieścia cztery złotych 33/100, (219,00 m<sup>2</sup> x 3 dni x 3,00 zł+23%VAT).

Powyższe wynagrodzenie należy wpłacić w terminie 7 dni od daty doręczenia niniejszego zezwolenia w BS o/Dygowo Nr 16 8562 0007 0040 0914 2000 0030.

Za nieterminowe zapłatę należności naliczane zostaną odsetki w wysokości ustawowej.

Energa Operator S.A. Oddział w Koszalinie ul. Morska 10, 75-950 Koszalin jest zobowiązana do:

1. Utrzymania porządku na zajmowanej działce.
  2. Otworzenie terenu po prowadzonych pracach należy wykonać zgodnie z Instrukcją na odtwarzanie nawierzchni w obrębie pasa drogowego, naruszonych w wyniku robót kanalizacyjnych, wodociągowych wprowadzoną zarządzeniem nr 13/2017 Wójta Gminy Ustronie Morskie z dnia 30 stycznia 2017 r.
  3. W przypadku stwierdzenia niedotrzymania warunków określonych w niniejszym zezwoleniu tj., przekroczenie terminu zajęcia gruntu lub zajęcie powierzchni większej niż określona w zezwoleniu, zostanie naliczone wynagrodzenie za bezumowne korzystanie z gruntu gminnego zgodnie z Zarządzeniem Nr 13/2014 Wójta Gminy Ustronie Morskie z dnia 10.02.2014 r.
- Zajmujący teren odpowiada za stan bezpieczeństwa na zajmowanym terenie i ponosi całkowitą odpowiedzialność cywilną wobec osób trzecich z tytułu szkód mogących zaistnieć w tym terenie w związku z prowadzonymi pracami.

Otrzymują:

1. Adresat
2. Referat BiF w/m
3. A/a.

WÓJT GMINY

Jerzy Kłakowski

Zakład Instalatorstwa Elektro-Energetycznego

**ZEZWOLENIE**

Na podstawie zarządzenia Nr 13/2014 Wójta Gminy Ustronie Morskie z dnia 10 lutego 2014 r. w sprawie ustalenia stawek czynszów dzierżawnych obowiązujących od 01.03.2014 r. po rozpatrzeniu wniosku złożonego przez: Zakład Instalatorstwa Elektro-Energetycznego [redacted] 17 października 2018 r. na zajęcie działek nr 158/2, 115/55, 115/52, 561 obręb Sianożęty stanowiącej grunt drogi wewnętrznej w celu wykonania przyłącza energetycznego 0,4kV do zasilania energią elektryczną budynków lotniskowych położonych na dz. nr 156/7, 156/8 obręb Sianożęty informuje, że Gmina Ustronie Morskie zezwala na zajęcie ww. gruntu w terminie:

od 24.10.2018 r. do 26.10.2018 r. powierzchni 435,00 m<sup>2</sup>

Za zajęcie gruntu drogi wewnętrznej obciąża się Zakład Instalatorstwa Elektro-Energetycznego [redacted]

wynagrodzeniem w wysokości 4 815,45 zł brutto (w tym 23% VAT), słownie: cztery tysiące osiemset piętnaście złotych 45/100, (435,00 m<sup>2</sup> x 3 dni x 3,00 zł+23%VAT).

Powyższe wynagrodzenie należy wpłacić w terminie 7 dni od daty doręczenia niniejszego zezwolenia w BS o/Dygowo Nr 16 8562 0007 0040 0914 2000 0030.

Za nieterminowe zapłatę należności naliczane zostaną odsetki w wysokości ustawowej.

Zakład Instalatorstwa [redacted]

jest zobowiązany do:

1. Utrzymania porządku na zajmowanej działce.
  2. Otworzenie terenu po prowadzonych pracach należy wykonać zgodnie z Instrukcją na odtwarzanie nawierzchni w obrębie pasa drogowego, naruszonych w wyniku robót kanalizacyjnych, wódociągowych wprowadzoną zarządzeniem nr 13/2017 Wójta Gminy Ustronie Morskie z dnia 30 stycznia 2017 r.
  3. W przypadku stwierdzenia niedotrzymania warunków określonych w niniejszym zezwoleniu tj., przekroczenie terminu zajęcia gruntu lub zajęcie powierzchni większej niż określona w zezwoleniu, zostanie naliczone wynagrodzenie za bezumowne korzystanie z gruntu gminnego zgodnie z Zarządzeniem Nr 13/2014 Wójta Gminy Ustronie Morskie z dnia 10.02.2014 r.
- Zajmujący teren odpowiada za stan bezpieczeństwa na zajmowanym terenie i ponosi całkowitą odpowiedzialność cywilną wobec osób trzecich z tytułu szkód mogących zaistnieć w tym terenie w związku z prowadzonymi pracami.

Otrzymują:

1. Adresat
2. Referat BIF w/m
3. A/a.

WÓJT GMINY

Jerzy Kółakowski



## PROTOKÓŁ ODBIORU TERENU PASA DROGOWEGO

Na obiekcie: *Sianożęty, ul. Akacyjna, dz. nr 158/2, 115/55, 115/52, 561*

Inwestor: *ENERGA – Operator S.A. Oddział Dystrybucji Koszalin, ul. Morska 10, 75-950 Koszalin*

Wykonawca: *ZIE-E [REDAKTED]*

Rodzaj robót: *Przyłącze energetyczne nN 0,4kV*

Podstawa wykonania robót: *Umowa z ENERGA Operator S.A.*

Termin zajęcia pasa drogowego: *od 24 października 2018 roku do 26 października 2018 roku ( tj. 3 dni )*

Komisja w składzie

- 1. S. Jagiełowicz – UG Ustronie Morskie,*
- 2. R. Kozłowski – ZIE-E [REDAKTED]*

postanawia odebrać teren ulicy Akacyjnej ( dz. nr 158/2, 115/55, 115/52, 561 ) w Sianożętach. Miejsce wykonywania robót zostało uporządkowane i przywrócone do stanu pierwotnego. Komisja nie wnosi uwag oraz zastrzeżeń co do odbieranego terenu.

Podpisy Komisji:

INSPEKTOR

1. ....mgr Stefan Jagiełowicz

KIEROWNIK BUDOWY  
sieci, instalacji i urządzeń  
elektrycznych i elektroenergetycznych

**WÓJT GMINY  
USTRONIE MORSKIE**  
pow. kołobrzeski, woj. zachodniopomorskie  
tel. 94 351 55 35, fax 94 351 59 40

**ZARZĄDZENIE Nr 13 /2017**  
**Wójta Gminy Ustronie Morskie**  
**z dnia 30 stycznia 2017 r.**

**w sprawie wprowadzenia Instrukcji na odtworzenie nawierzchni w obrębie pasa drogowego, naruszonych w wyniku robót kanalizacyjnych, wodociągowych, gazociągowych, elektrycznych, telekomunikacyjnych itp.**

Na podstawie art. 30 ust. 2 pkt. 3 ustawy z dnia 8 marca 1990 roku o samorządzie gminnym (tj. Dz. U. z 2016 r., poz. 446 z późn. zm.), art. 19 ust. 2 pkt. 4 ustawy z dnia 21 marca 1985 r. o drogach publicznych (tj. Dz. U. z 2016 r., poz. 1440 z późn. zm.) zarządza się co następuje:

§1

Wprowadza się Instrukcję na odtworzenie nawierzchni w obrębie pasa drogowego, naruszonych w wyniku robót kanalizacyjnych, wodociągowych, gazociągowych, elektrycznych, telekomunikacyjnych itp. stanowiącą załącznik Nr 1 do niniejszego Zarządzenia.

§2

Nadzór nad realizacją postanowień instrukcji powierza się Kierownikowi Referatu Inwestycji i Gospodarki Komunalnej.

§3

Zarządzenie wchodzi w życie z dniem podpisania.

WÓJT GMINY  
*Jerzy Kąkolowski*

*Marta T...*  
Marta T...

## UZASADNIENIE

Instrukcję wprowadza się celem ujednoczenia sposobu przywrócenia nawierzchni w obrębie pasa drogowego tak, aby nie dopuścić do przedwczesnego zniszczenia nawierzchni, obniżenia klasy drogi, zaniżenia kategorii ruchu, pogorszenia warunków bezpieczeństwa ruchu, ograniczenia jej funkcji, niewłaściwego jej użytkowania.

Instrukcja stanowi katalog wymagań, które stawia Zarządca drogi na jej odtworzenie na podstawie obowiązujących przepisów.



Załącznik Nr 1

Do Zarządzenia Wójta Gminy Ustronie Morskie

Nr 13/2017 z dnia 30 stycznia 2017 r.

**„INSTRUKCJA NA ODTWORZENIE NAWIERZCHNI W OBRĘBIE PASA DROGOWEGO NARUSZONYCH W WYNIKU PROWADZENIA ROBÓT KANALIZACYJNYCH, WODOCIĄGOWYCH, GAZOCIĄGOWYCH, ELEKTRYCZNYCH, TELEKOMUNIKACYJNYCH itp.”**

Instrukcja została opracowana w oparciu o obowiązujące prawo i przepisy z niego wynikające, tj. Ustawę z dnia 7 lipca 1994 roku Prawo budowlane (Dz. U. z 2016 r., póź. 290 z późn. zm.), Ustawę z dnia 21 marca 1985 r. o drogach publicznych (Dz. U. z 2016 r., 1440 z późn. zm.), a także Rozporządzenie Ministra Transportu i Gospodarki Morskiej z dnia 2 marca 1999 roku w sprawie warunków technicznych, jakim powinny odpowiadać drogi publiczne i ich usytuowanie (Dz. U. z 2016 r., poz.124 z późn. zm.), jak również Specyfikacje Techniczne Wykonania i Odbioru Robót Budowlanych.

**Spis treści:**

**1. ODTWORZENIE PODŁOŻA GRUNTOWEGO.**

**2. ODTWORZENIE WARSTW KONSTRUKCYJNYCH JEZDNI**

- 1) Odtworzenie warstw podbudowy,
- 2) Odtworzenie warstw jezdnych nawierzchni bitumicznej,
- 3) Odtworzenie warstw jezdnych nawierzchni z kostki kamiennej,
- 4) Odtworzenie warstw jezdnych nawierzchni z kostki betonowej,
- 5) Odtwarzanie warstw jezdnych o nawierzchni gruntowej.

**3. ODTWORZENIE WARSTW KONSTRUKCYJNYCH CHODNIKA I ŚCIEŻKI ROWEROWEJ**

- 1) Odtworzenie warstw podbudowy,
- 2) Odtworzenie nawierzchni z płytek i kostek betonowych,
- 3) Odtworzenie nawierzchni z kostki kamiennej,
- 4) Odtworzenie nawierzchni bitumicznych

**4. ODTWORZENIE POBOCZY I ZIELEŃCÓW**

**5. ODTWORZENIE OBRAMOWAŃ NAWIERZCHNI**

**6. UWAGI DODATKOWE.**

## **1. ODTWORZENIE PODŁOŻA GRUNTOWEGO**

1) grunt wydobyty z wykopu może być powtórnie użyty pod warunkiem spełnienia wszystkich kryteriów i wymagań spełniających jego przydatność do użytkowania tak, aby konstrukcje nawierzchni podatnych i półsztywnych spoczywały na podłożu niewysadzinowym grupy nośności G I,

2) bezwzględnie należy dokonać odtworzenia warstwy odsączającej lub mrozoochronnej zniszczonej w wyniku dokonanego wykopu. Grubość odtwarzanej warstwy musi być taka sama jak warstwy istniejącej.

3) Wykop wykonać ze stopniowym poszerzeniem w warstwach konstrukcyjnych nawierzchni. Szerokość poszerzeń powinna odpowiadać grubości warstw lub wynosić co najmniej 10 – 20 cm w zależności od ich grubości i ograniczeń szerokości wykopu. Przewidywane poszerzenia w warstwach konstrukcyjnych należy uwzględnić w projektowanej szerokości wykopu.

## **2. ODTWORZENIE WARSTW KONSTRUKCYJNYCH JEZDNI**

### **1) Odtworzenie warstw podbudowy:**

a) do wykonania warstw podbudowy, zwłaszcza w warstwie dolnej, może być wykorzystany materiał podbudowy pierwotnej, jeżeli był składowany oddzielnie i nie został zanieczyszczony gruntem podłoża oraz innymi materiałami obcymi,

b) należy bezwzględnie przestrzegać odbudowy warstw o takiej grubości i z takich materiałów, jakie posiada istniejąca konstrukcja nawierzchni jezdni. Jeżeli nie jest możliwe zastosowanie takich samych materiałów, to w uzgodnieniu z Zarządcą drogi należy zastosować materiały podobne o parametrach technicznych i eksploatacyjnych określonych w obowiązujących przepisach,

c) w uzgodnieniu z Zarządcą drogi, odtworzenia zarówno podbudowy jak i warstw jezdnych, można wykonać z materiałów podanych w Rozporządzeniu Ministra Transportu i Gospodarki Morskiej z dnia 2 marca 1999 roku w sprawie warunków technicznych jakim powinny odpowiadać drogi publiczne i ich usytuowanie.

### **2) Odtworzenie warstw jezdnych nawierzchni bitumicznej:**

a) pełne odtworzenie warstw konstrukcji nawierzchni jezdni musi być dokonane w pasach przy krawędziach jezdni, jeżeli odległość krawężników, oporników, obrzeży krawędzi jezdni od krawędzi przekopu jest mniejsza niż 1,50 m, o ile Zarządca drogi nie wskaże innego sposobu odtworzenia konstrukcji nawierzchni jezdni i warstw bitumicznych,

b) odtworzenie nawierzchni bitumicznej (warstwy ścieralnej) na całej szerokości jednego pasa ruchu musi nastąpić w przypadku:

- ciągłego podłużnego wykopu lub poprzecznych przekopów (min. 2 szt.) przez szerokość jednego pasa ruchu, usytuowanych w odległości mniejszej niż 50 m (licząc od osi przekopów),
- konieczności ciągłego podłużnego wykopu usytuowanego w obrębie jednego pasa ruchu,



c) odtworzenie nawierzchni bitumicznej (warstwy ścieralnej) na całej szerokości jezdni musi nastąpić w przypadku:

- ciągłego podłużnego wykopu lub poprzecznych przekopów (min. 2 szt.) przez szerokość całej jezdni, usytuowanych w odległości mniejszej niż 50 m (licząc od osi przekopów),
- konieczności ciągłego podłużnego wykopu usytuowanego w środku jezdni,

d) krawędź przyległej nawierzchni musi być równo obcięta tak, aby powstała po przycięciu figura miała kształt prostokąta lub kwadratu o bokach równoległych i prostopadłych do osi jezdni. Niedopuszczalne jest tworzenie figur o kątach ostrych i rozwartych,

e) należy wykonać na krawędzi wcięcie do połowy grubości warstw bitumicznych, szerokości ok. 10 cm i zakładkowe połączenie nawierzchni przy jej odbudowie,

f) obcięcie krawędzi i pasów przywykopowych istniejącej nawierzchni wskazane jest przed rozpoczęciem wykonania wykopu,

g) na przygotowanej podbudowie, tj. oczyszczonej i skropionej asfaltem upłynnionym lub emulsją asfaltową, należy rozłożyć warstwę wyrównawczą lub wiążącą, a następnie warstwę ścieralną z mieszanki mineralno - asfaltowej.

Skład mieszanki mineralno - asfaltowej i grubości warstw powinny być zgodne z dokumentacją projektową (o ile taka była wymagana i która posiada uzgodnienie z Zarządcą drogi) oraz wymaganiami i warunkami obowiązujących przepisów. Grubość warstw jezdnych nie może być mniejsza od grubości warstw istniejących,

h) między warstwami mineralno - asfaltowymi należy stosować związanie między warstwowe przez skropienie podłoża danej warstwy asfaltem upłynnionym lub emulsją asfaltową o właściwościach dostosowanych do istniejących warunków.

Podłoże powinno być skropione w ilości wystarczającej do związania warstw, bez nadmiaru lepiszcza, równomiernie na całej powierzchni, zgodnie z zaleceniami normowymi,

i) warstwy nawierzchni powinny być należycie zagęszczone zestawem walców lub zagęszczaczami i mechanicznymi (przy małych powierzchniach),

j) nawierzchnia powinna być ułożona w równym poziomie z nawierzchnią dotychczasową przy zachowaniu wymaganych spadków,

k) spoiny na połączeniu nowej i starej nawierzchni należy wykonać poprzez zastosowanie termoplastycznej taśmy uszczelniającej lub kleju do spoin. Przed wbudowaniem powyższych materiałów krawędź istniejącej nawierzchni musi być równo obcięta, sucha i czysta,

l) prace należy wykonywać w korzystnych warunkach atmosferycznych,

m) w przypadku wykonywania odtworzenia warstw jezdnych nawierzchni w okresie o niesprzyjających warunkach atmosferycznych, np. w okresie zimowym, opadach atmosferycznych itp., należy warstwy jezdne wykonać jako tymczasowe przy użyciu materiałów rozbieralnych takich jak: kostka betonowa o grub. min. 8 cm, kostka kamienna rzędowa lub nieregularna lub płyty betonowe o grub. min. 12 cm.

Po nastaniu sprzyjających warunków atmosferycznych należy natychmiast przystąpić do odtworzenia nawierzchni takiego typu jak w stanie pierwotnym,

n) nie dopuszcza się pozostawienia niezabezpieczonych i nieoznakowanych przekopów oraz dopuszczenie po nich ruchu pojazdów lub pieszych, gdy nie jest na nich odtworzona nawierzchnia według technologii wymienionych powyżej,

o) nawierzchnia bitumiczna powinna być wykonana zgodnie z obowiązującymi przepisami.

### **3) Odtworzenie warstw jezdnych nawierzchni z kostki kamiennej:**

a) pełne odtworzenie warstw konstrukcji nawierzchni jezdni musi być dokonane w pasach przy krawędziach jezdni, jeżeli odległość krawężników, oporników, obrzeży krawędzi jezdni od krawędzi przekopu jest mniejsza niż 1,50 m, o ile Zarządca drogi nie wskaże innego sposobu odtworzenia konstrukcji nawierzchni jezdni,

b) odtworzenie nawierzchni z kostki kamiennej na całej szerokości jednego pasa ruchu musi nastąpić w przypadku:

- ciągłego podłużnego wykopu lub poprzecznych przekopów (min. 2 szt.) przez szerokość jednego pasa ruchu, usytuowanych w odległości mniejszej niż 50 m (licząc od osi przekopów),
- konieczności ciągłego podłużnego wykopu usytuowanego w obrębie jednego pasa ruchu,

c) odtworzenie nawierzchni z kostki kamiennej na całej szerokości jezdni musi nastąpić w przypadku:

- ciągłego podłużnego wykopu lub poprzecznych przekopów (min. 2 szt.) przez szerokość całej jezdni, usytuowanych w odległości mniejszej niż 50 m (licząc od osi przekopów),
- konieczności ciągłego podłużnego wykopu usytuowanego w środku jezdni,

d) po wykonaniu podbudowy oczyszczona kostkę układać na podsypce cementowo-piaskowej (w proporcji 1:4),

e) odtworzenie nawierzchni musi być zgodne z istniejącym wzorem, kolorystyką i grubością istniejącej kostki,

f) niedopuszczalnym jest zabudowywanie materiału uszkodzonego. Uszkodzone elementy należy wymienić na nowe odpowiadające wzorem i grubością istniejącym,

g) nawierzchnia powinna być ułożona w równym poziomie z nawierzchnią dotychczasową przy zachowaniu wymaganych spadków,

h) spoiny należy wypełniać przez uszczelnianie zaprawą cementowo - piaskową lub grysem kamiennym frakcji 2-5 mm (w uzgodnieniu z Zarządcą drogi),

i) kostki po uszczelnieniu nie mogą się „ruszać”,

j) odtworzoną nawierzchnię należy pielęgnować (posypywać zaprawą cementowo-piaskową lub gryсами o frakcji 2-5 mm, uzupełniać brakujące spoiny itd.) tak długo, aż nastąpi pełna stabilizacja zabudowanego materiału,

k) nie dopuszcza się pozostawienia niezabezpieczonych i nieoznakowanych przekopów oraz dopuszczenie po nich ruchu pojazdów lub pieszych, gdy nie jest na nich odtworzona nawierzchnia według technologii wymienionych powyżej,

l) nawierzchnia z kostki kamiennej powinna być wykonana zgodnie z obowiązującymi przepisami

### **4) Odtworzenie warstw jezdnych nawierzchni z kostki betonowej:**

a) pełne odtworzenie warstw konstrukcji nawierzchni jezdni musi być dokonane w pasach przy krawędziach jezdni, jeżeli odległość krawężników, oporników, obrzeży krawędzi jezdni od krawędzi przekopu jest mniejsza niż 1,50 m, o ile Zarządca drogi nie wskaże innego sposobu odtworzenia konstrukcji nawierzchni jezdni,

b) odtworzenie nawierzchni z kostki betonowej na całej szerokości jednego pasa ruchu musi nastąpić w przypadku:

- ciągłego podłużnego wykopu lub poprzecznych przekopów (min. 2 szt.) przez szerokość jednego pasa ruchu, usytuowanych w odległości mniejszej niż 50 m (licząc od osi przekopów),
- konieczności ciągłego podłużnego wykopu usytuowanego w obrębie jednego pasa ruchu,

c) odtworzenie nawierzchni z kostki betonowej na całej szerokości jezdni musi nastąpić w przypadku:

- ciągłego podłużnego wykopu lub poprzecznych przekopów (min. 2 szt.) przez szerokość całej jezdni, usytuowanych w odległości nie większej niż 50 m (licząc od osi przekopów),
- konieczności ciągłego podłużnego wykopu usytuowanego w środku jezdni,

d) po wykonaniu podbudowy oczyszczoną kostkę układać na podsypce cementowo-piaskowej (w proporcji 1:4),

e) odtworzenie nawierzchni musi być zgodne z istniejącym wzorem, kolorystyką i grubością istniejącej kostki,

f) niedopuszczalnym jest zabudowywanie materiału uszkodzonego. Uszkodzone elementy należy wymienić na nowe odpowiadające wzorem i grubością istniejącym,

g) nawierzchnia powinna być ułożona w równym poziomie z nawierzchnią dotychczasową przy zachowaniu wymaganych spadków,

h) przed zasypaniem spoin nawierzchnie należy zagęścić płytą wibracyjną,

i) spoiny należy zasypać piaskiem lub grysem (w uzgodnieniu z Zarządcą drogi), który należy wmiatać ręcznie do momentu napełnienia szczelin. Nie wibrować nawierzchni po zasypaniu spoin,

j) odtworzoną nawierzchnie należy pielęgnować (posypywać piaskiem, grysem, uzupełniać brakujące spoiny itd.) tak długo, aż nastąpi pełna stabilizacja zabudowanego materiału,

k) nie dopuszcza się pozostawienia niezabezpieczonych i nieoznakowanych przekopów oraz dopuszczenie po nich ruchu pojazdów lub pieszych, gdy nie jest na nich odtworzona nawierzchnia według technologii wymienionych powyżej,

l) nawierzchnia z kostki betonowej powinna być wykonana zgodnie z obowiązującymi przepisami.

### **5) Odtwarzanie warstw jezdnych o nawierzchni gruntowej:**

a) w przypadku korzystania przez Wykonawcę z dróg gruntowych, o nawierzchni z pospółki drogowej lub tłuczniowej ma on obowiązek utrzymania ich w stanie pozwalającym na korzystanie innym użytkownikom oraz wyrównanie, nadanie właściwego profilu i zawałowanie po zakończeniu robót,

b) w przypadku korzystania przez Wykonawcę z dróg z destruktu asfaltowego naprawy należy



wykonać z tego materiału z zamknięciem nawierzchni powierzchniowo przez skropienie emulsją asfaltową i zasypanie grysem bazaltowym,

c) jeżeli wykopy prowadzone na drogach gruntowych spowodują rozluźnienie gruntu lub doprowadzą do równoziarnistości nawierzchni i nie będzie można jej zagęścić Wykonawca ma obowiązek odziarnić grunt rodzimy i zapewnić prawidłowe zagęszczenie drogi. Doziarnienie nie może być wykonane gruntami spoistymi, które powodowałyby nieprzepuszczalność nawierzchni,

d) roboty prowadzone w drogach gruntowych o nawierzchni gruntowej, nieutwardzonej żadnym kruszywem – w zakresie robót odtworzeniowych musi się znaleźć profilowanie drogi ze spadkami poprzecznymi oraz uporządkowanie poboczy,

e) roboty prowadzone w nawierzchni gruntowej, utwardzonej kruszywem – w zakresie robót odtworzeniowych musi się znaleźć wykonanie w tej drodze nawierzchni tłuczniowej, szerokości 5 m i grubości 15 cm, o łukowym przekroju poprzecznym oraz o rzędnej niwelety równej niwelecie drogi jak była przed przystąpieniem do robót.

### **3. ODTWORZENIE WARSTW KONSTRUKCYJNYCH CHODNIKA I ŚCIEŻKI ROWEROWEJ**

#### **1) Odtworzenie warstw podbudowy:**

a) do wykonania warstw podbudowy może być wykorzystany materiał podbudowy pierwotnej) jeżeli był składowany oddzielnie i nie został zanieczyszczony gruntem podłoża oraz innymi materiałami obcymi,

b) należy bezwzględnie przestrzegać odbudowy warstw o takiej grubości i z takich materiałów, jakie posiada istniejąca konstrukcja nawierzchni jezdni. Jeżeli nie jest możliwe zastosowanie takich samych materiałów, to w uzgodnieniu z Zarządcą drogi należy zastosować materiały podobne o parametrach technicznych i eksploatacyjnych określonych w obowiązujących przepisach,

c) w uzgodnieniu z Zarządcą, drogi, odtworzenia zarówno podbudowy jak i nawierzchni, można wykonać z materiałów podanych w Rozporządzeniu Ministra Transportu i Gospodarki Morskiej z dnia 2 marca 1999 roku w sprawie warunków technicznych jakim powinny odpowiadać drogi publiczne i ich usytuowanie,

#### **2) Odtworzenie nawierzchni z płytek i kostek betonowych:**

a) przy prowadzeniu robót wzdłuż chodnika lub ścieki rowerowej, należy bezwzględnie odtworzyć nawierzchnie na całej ich szerokości. Nie dopuszcza się wykonywania odtworzeń częściowych.

Przy robotach wykonywanych w poprzek chodnika lub ścieżki rowerowej, należy odtworzyć ich nawierzchnie na szerokości prac zwiększonej o 0,50 m z każdej strony,

b) w przypadku występowania przejść poprzecznych w ilości min. 2 szt. usytuowanych w odległości mniejszej niż 20 m (licząc od ich osi), należy bezwzględnie odtworzyć nawierzchnię na całej szerokości chodnika lub ścieżki rowerowej,

d) po wykonaniu podbudowy oczyszczone elementy betonowe (płyty, kostki drobnowymiarowe) należy układać na podsypce cementowo - piaskowej 1:4,

e) odtworzenie nawierzchni musi być zgodne z istniejącym wzorem, kolorystyką i grubością

istniejącej kostki,

f) niedopuszczalnym jest zabudowywanie materiału uszkodzonego. Uszkodzone elementy należy wymienić na nowe odpowiadające wzorem i grubością istniejącym,

g) nawierzchnia powinna być ułożona w równym poziomie z nawierzchnią dotychczasową przy zachowaniu wymaganych spadków,

h) przed zasypaniem spoin nawierzchnie należy zagęścić płyta wibracyjną,

i) spoiny należy zasypać piaskiem lub grysem (w uzgodnieniu z Zarządcą drogi), który należy wmiatać ręcznie do momentu napełnienia szczelin. Nie wibrować nawierzchni po zasypaniu spoin,

j) odtworzoną nawierzchnię należy pielęgnować (posypywać piaskiem, grysem, uzupełniać brakujące spoiny itp.) tak długo, aż nastąpi pełna stabilizacja zabudowanego materiału,

k) nie dopuszcza się pozostawienia niezabezpieczonych i nieoznakowanych przekopów oraz dopuszczenie po nich ruchu rowerów lub pieszych, gdy nie jest na nich odtworzona nawierzchnia według technologii wymienionych powyżej,

l) nawierzchnia z płytek i kostki powinna być wykonana zgodnie z obowiązującymi przepisami.

### **3) Odtworzenie nawierzchni z kostki kamiennej:**

a) Przy prowadzeniu robót wzdłuż chodnika lub ścieki rowerowej, należy bezwzględnie odtworzyć nawierzchnie na całej ich szerokości. Nie dopuszcza się wykonywania odtworzeń częściowych,

Przy robotach wykonywanych w poprzek chodnika lub ścieżki rowerowej, należy odtworzyć ich nawierzchnie na szerokości prac zwiększonej o 0,50 m z każdej strony.

b) W przypadku występowania przejść poprzecznych w ilości min. 2 szt. usytuowanych w odległości mniejszej niż 20 m (licząc od ich osi), należy bezwzględnie odtworzyć nawierzchnie na całej szerokości chodnika

c) Po wykonaniu podbudowy oczyszczoną kostkę układać na podsypce cementowo-piaskowej (w proporcji 1:4).

d) Odtworzenie nawierzchni musi być zgodne z istniejącym wzorem, kolorystyką i grubością istniejącej kostki.

e) Niedopuszczalnym jest zabudowywanie materiału uszkodzonego. Uszkodzone elementy należy wymienić na nowe odpowiadające wzorem i grubością istniejącym.

f) Nawierzchnia powinna być ułożona w równym poziomie z nawierzchnią dotychczasową przy zachowaniu wymaganych spadków.

g) Spoiny należy wypełniać przez uszczelnianie zaprawą cementowo-piaskową lub grysem kamiennym frakcji 2-5mm (w uzgodnieniu z Zarządcą drogi).

h) Kostki po uszczelnieniu nie mogą się „ruszać”.

i) Odtworzoną nawierzchnię należy pielęgnować (posypywać zaprawą cementowo-piaskową lub grysami o frakcji 2-5mm, uzupełniać brakujące spoiny itd.) tak długo, aż nastąpi pełna

stabilizacja zabudowanego materiału

j) Nie dopuszcza się pozostawienia niezabezpieczonych i nieoznakowanych przekopów oraz dopuszczenie po nich ruchu rowerów lub pieszych, gdy nie jest na nich odtworzona nawierzchnia według technologii wymienionych powyżej,

k) nawierzchnia z kostki powinna być wykonana zgodnie z obowiązującymi przepisami.

#### **4) Odtworzenie nawierzchni bitumicznych:**

a) przy prowadzeniu robót wzdłuż chodnika lub ścieżki rowerowej, należy bezwzględnie odtworzyć nawierzchnię na całej ich szerokości. Nie dopuszcza się wykonywania odtworzeń częściowych,

b) przy robotach wykonywanych w poprzek chodnika lub ścieżki rowerowej, należy odtworzyć ich nawierzchnie na szerokości prac zwiększonej o 0,50 m z każdej strony,

c) w przypadku występowania przejść poprzecznych w ilości min. 2 szt. usytuowanych w odległości mniejszej niż 20 m (licząc od ich osi), należy bezwzględnie odtworzyć nawierzchnię na całej szerokości chodnika lub ścieżki rowerowej,

d) obcięcie krawędzi istniejącej nawierzchni wskazane jest przed rozpoczęciem wykonania wykopu. Krawędź przyległej nawierzchni musi być równo obcięta tak, aby powstała po przycięciu figura miała kształt prostokąta lub kwadratu o bokach równoległych i prostopadłych do osi jezdni. Niedopuszczalne jest tworzenie figur o kątach ostrych i rozwartych,

e) na przygotowanej podbudowie, tj. oczyszczonej i skropionej asfaltem upłynnionym lub emulsją asfaltową, należy ułożyć warstwę mieszanki mineralno - asfaltowej w dostosowaniu do spadków nawierzchni dotychczasowej. Skład mieszanki mineralno -asfaltowej i grubość warstwy powinny być zgodne z dokumentacją projektową (o ile taka była wymagana i którą posiada, uzgodnienie z Zarządcą drogi) oraz wymaganiami i warunkami obowiązujących przepisów. Grubość warstwy nawierzchni nie może być mniejsza od grubości warstw istniejących,

f) nowo układaną nawierzchnię należy zagęszczać lekkimi walcami chodnikowymi,

g) spoiny na połączeniu nowej i starej nawierzchni należy wykonać poprzez zastosowanie termoplastycznej taśmy uszczelniającej lub kleju do spoin. Przed wbudowaniem powyższych materiałów krawędź istniejącej nawierzchni musi być równo obcięta, sucha i czysta,

h) prace należy wykonywać w korzystnych warunkach atmosferycznych,

i) w przypadku wykonywania odtworzenia warstwy nawierzchni bitumicznej w okresie o niesprzyjających warunkach atmosferycznych, np. w okresie zimowym, opadach atmosferycznych itp., należy warstwę nawierzchni wykonać jako tymczasowa przy użyciu kostki betonowej o grub. 8 cm.

Po nastaniu sprzyjających warunków atmosferycznych należy natychmiast przystąpić do odtworzenia nawierzchni takiego typu jak w stanie pierwotnym,

j) nie dopuszcza się pozostawienia niezabezpieczonych i nieoznakowanych przekopów oraz dopuszczenie po nich ruchu rowerów lub pieszych, gdy nie jest na nich odtworzona nawierzchnia według technologii wymienionych powyżej,

k) nawierzchnia bitumiczna powinna być wykonana zgodnie z obowiązującymi przepisami.



#### **4. ODTWORZENIE POBOCZY I ZIELEŃCÓW**

- 1) nawierzchnie poboczy należy przywrócić do takiego stanu, aby powierzchnia jego była tak wyprofilowana, że nie będzie na nim możliwości gromadzenia się wód opadowych, a spadek poprzeczny będzie skierowany w stronę skarpy nasypu lub rowu odprowadzającego wody opadowe. Spadek podłużny musi być zachowany zgodnie z pochyleniem niwelety drogi,
- 2) materiał użyty na odtworzenie pobocza może być wykorzystany jako materiał pierwotny z tym, że nie może on być zanieczyszczony gruntem podłoża i był składowany oddzielnie,
- 3) jeżeli pobocze stanowi poszerzenie pasa ruchu, po którym mogą poruszać się lub zatrzymywać pojazdy, to odtworzenie całej konstrukcji musi być analogiczne do odtworzenia konstrukcji jezdni określonego w punkcie „2” niniejszej Instrukcji,
- 4) nawierzchnie zniszczonych podczas wykopów zieleńców należy odtworzyć poprzez wykonanie warstwy humusu o grubości min. 15 cm wraz z obsianiem odpowiednią mieszanką traw wraz z zabiegami pielęgnacyjnymi w okresie wzrostu roślin, do czasu właściwego zadarnienia terenu.

#### **5. ODTWORZENIE OBRAMOWAN NAWIERZCHNI**

- 1) do obramowania nawierzchni jezdni lub chodnika można użyć materiał rozebrany w trakcie robót z tym, że niedopuszczalne jest zabudowywanie elementów uszkodzonych,
- 2) krawężnik należy posadzić na lawie betonowej z oporem z betonu C12/16, pod ławą betonową warstwa odcinająca z piasku gr.10 cm,
- 3) obrzeże chodnikowe należy posadzić na podsypce cementowo - piaskowej (w proporcji 1:4) zgodnie z profilem istniejącego chodnika oraz zgodnie z wyniesieniem lub obniżeniem nad lub pod istniejącą nawierzchnią,

#### **6. UWAGI DODATKOWE**

- 1) zniszczone w trakcie prowadzenia wykopów oznakowanie poziome należy przywrócić do stanu przed rozebraniem nawierzchni. Do odtworzenia użyć takiego materiału, z którego wykonane jest istniejące. Niedopuszczalnym jest odtwarzanie oznakowania poziomego farbą, np. akrylową, w miejscu uszkodzenia masy termoplastycznej,
- 2) zdemontowane w trakcie robót wszelkie elementy organizacji ruchu poziomej lub pionowej (progi zwalniające, oczka odblaskowe, słupki znaków pionowych wraz z tarczami), muszą być natychmiast po zakończeniu prac odtworzeniowych przywrócone na pierwotne miejsce z tym, że niedopuszczalne jest montowanie elementów uszkodzonych,
- 3) należy przywrócić do pierwotnej postaci zdemontowane barierki chodnikowe, bariery drogowe, stopki wygradzające, płotki trawnikowe, itp. z tym, że niedopuszczalne jest montowanie elementów uszkodzonych,
- 4) w trakcie prowadzenia robót w pobliżu wpustów ulicznych należy je bezwzględnie zabezpieczyć przed przedostaniem się do ich wnętrza zanieczyszczeń. W przeciwnym przypadku należy studzienki wyczyścić, a uszkodzone w trakcie robót elementy konstrukcyjne studzienek należy wymienić na nowe,
- 5) w trakcie robót należy utrzymywać w należyтым stanie czystości przyległy do miejsca robót nie zajęty pas drogowy, jak i teren poza nim. Materiał z wykopu musi być tak zabezpieczony,

aby nie przedostawał się na pas ruchu, po którym poruszają się pojazdy lub piesi,

6) po zakończeniu robót wszystkie zabrudzone i zanieczyszczone miejsca muszą być trwale uprzątnięte,

7) uszkodzone w trakcie robót okablowanie oświetlenia ulicznego jak również jego części nadziemne muszą być natychmiast przywrócone do stanu pierwotnego z tym, że niedopuszczalnym jest zabudowywanie elementów uszkodzonych,

8) należy bezwzględnie przestrzegać prawidłowego oznakowania miejsca prowadzenia robót

9) przed zajęciem pasa drogowego należy zgodnie z obowiązującymi przepisami opracować dokumentację zmiany organizacji ruchu

10) ze względu na okoliczności wprowadzania zmian w oznakowaniu dokumentację należy opracować jako:

a) projekt organizacji ruchu - kompletna dokumentacja z punktu wymogów rozporządzenia, opracowana ze stosownym wyprzedzeniem dla robót planowanych w terenie (z uwzględnieniem całkowitego zamknięcia drogi lub długoterminowych zawężeń jezdni lub chodników),

b) szkice sytuacyjne - opracowywane w nagłym przypadku wystąpienia awarii urządzenia w pasie drogowym, w wyniku której nastąpiło zagrożenie bezpieczeństwa ruchu drogowego lub możliwości wystąpienia szkód materialnych,

11) zarządca drogi do odbioru robót odtworzeniowych będzie wymagał przedstawienia przez zajmującego pas drogowy laboratoryjnych badań wskaźnika zagęszczenia podłoża gruntowego i warstw odtworzonej konstrukcji podbudowy, deklaracji zgodności na wbudowane nowe materiały oraz terminu gwarancji na te roboty min. 2 lata, licząc od daty odbioru końcowego robót.

**Powyższa instrukcja stanowi wytyczne dla inwestorów/wykonawców do odtworzenia pasa drogowego i jego elementów po zakończeniu robót. Wszelkie zmiany/odstępstwa należy uzgodnić każdorazowo z Zarządcą drogi.**