

**Uchwała Nr .../.../2023**  
**Rady Gminy w Ustroniu Morskim**  
**z dnia .....2023 r.**

**w sprawie wykazu kąpielisk oraz sezonu kąpielowego na terenie**  
**Gminy Ustronie Morskie na rok 2023.**

Na podstawie art. 37 ust. 1 i 2 ustawy z dnia 20 lipca 2017 r. Prawo wodne (t.j. Dz. U. z 2022 r. poz. 2625 ze zm.) oraz w związku z art. 18 ust. 2 pkt. 15 ustawy z dnia 08 marca 1990 r. o samorządzie gminnym (t.j.: Dz. U. z 2023r. poz.40) Rada Gminy w Ustroniu Morskim uchwała, co następuje:

**§1.** Ustala się następujący wykaz kąpielisk na terenie Gminy Ustronie Morskie na rok 2023:

**1. Kąpielisko Sianożęty "RADAR" o długości: 100,42 m**

(lokalizację kąpieliska określa załącznik mapowy nr 1):

- 1) Na linii brzegowej: N 6009091.66; E 5547096.65, N 60091227.20; E 5547190.43
- 2) Na wodzie: N 6009155.76; E 547072.37, N 6009192.70, E 5547165.29.

**2. Kąpielisko Sianożęty "NEPTUN" o długości: 100,27 m,**

(lokalizację kąpieliska określa załącznik mapowy nr 2)

- 1) Na linii brzegowej: N 6009385.20; E 5547912.50, N6009416.09; E 5548007.35,
- 2) Na wodzie: N 6009458.92; E 5547885.30, N6009496.93; E 5547977.08.

**3. Kąpielisko Ustronie Morskie "NADBRZEŻNA" o długości: 100,00 m,**

(lokalizację kąpieliska określa załącznik mapowy nr 3)

- 1) Na linii brzegowej: N 6009573.39; E 5548429.33, N 6009613.08; E 5548521.91,
- 2) Na wodzie: N 6009643.41; E 5548399.25, N 6009682.91; E 5548491.61.

**4. Kąpielisko Ustronie Morskie "FREGATA" o długości: 81,51 m,**

(lokalizację kąpieliska określa załącznik mapowy nr 4)

- 1) Na linii brzegowej: N 6009651.02; E 5548600.65, N 6009682.01; E 5548674.79,
- 2) Na wodzie: N 6009715.24; E 548575.21, N 6009743.80; E 5548650,43.

**5. Kąpielisko Ustronie Morskie "CENTRALNA" o długości: 78,88 m,**

(lokalizację kąpieliska określa załącznik mapowy nr 5)

- 1) Na linii brzegowej: N 6009819.52; E 5549023.77, N 6009842.34; E 5549099.08,
- 2) Na wodzie: N 6009874.62; E 5549003.48, N 6009899.38; E 5549077.56.

**6. Kąpielisko Ustronie Morskie "MUSZLA" o długości: 80,89 m,**

(lokalizację kąpieliska określa załącznik mapowy nr 6)

- 1) Na linii brzegowej: N 6010252.81; E 5550063.95, N 6010289.32; E 5550133.97,
- 2) Na wodzie: N 6010316.98; E 5550036.55, N 6010352,21; E 5550106.81.

**§ 2.** Określa się sezon kąpielowy na terenie kąpielisk w terminie:

- 1) Kąpielisko „Centralna” - od 12.06.2023 r. do 31.08.2023 r.

2) Pozostałe kąpieliska wymienione w § 1 ust. 1,2,3, 4 oraz 6 - od 01.07.2023 r. do 31.08.2023 r.

§ 3. Wykonanie uchwały powierza się Wójtowi Gminy Ustronie Morskie.

§ 4. Uchwała wchodzi w życie po upływie 14 dni od dnia ogłoszenia w Dzienniku Urzędowym Województwa Zachodniopomorskiego.

Przewodniczący Rady Gminy

Krzysztof Grzywnowicz

JAN KAZIMIERZ ADAMCZYK  
Radca Prawny  
KO-621

WÓJT GMINY  
  
mgr Bernadeta Borkowska

554700E

554100E

554200E

Załącznik nr 1 do uchwały.....  
Rady Gminy Ustronie Morskie  
z dnia.....

6009200N

MORZE BAŁTYCKIE

6009155.76  
5547072.37

6009192.70  
5547165.29

6009127.20  
5547190.43

6009091.66  
5547096.65

Legenda

Granica kąpielisk

Oznakowanie

▲ Strefa dla nieumiejących pływać


▲ Strefa dla umiejących pływać

Kąpielisko morskie Radar w Sianożętach

skala 1:1000

6009100N  
78-100 Kołobrzeg, ul. Rostuszcza 9/6B  
NIP: 671-119-86-72 REGON: 330054782  
tel. 604 904 843 • tel. 94 354 75 71

21.04.2021





5547900E

5548000E

Załącznik nr 2 do uchwały.....  
Rady Gminy Ustronie Morskie  
z dnia.....

6009500N

MORZE BAŁTYCKIE

6009458.92  
5547885.30

6009496.93  
5547977.08

6009416.09  
5548007.35

6009385.20  
5547912.50

6009400N

Legenda

Granica kąpielisk

Oznakowanie

▲ Strefa dla nieumiejących pływać

▲ Strefa dla umiejących pływać

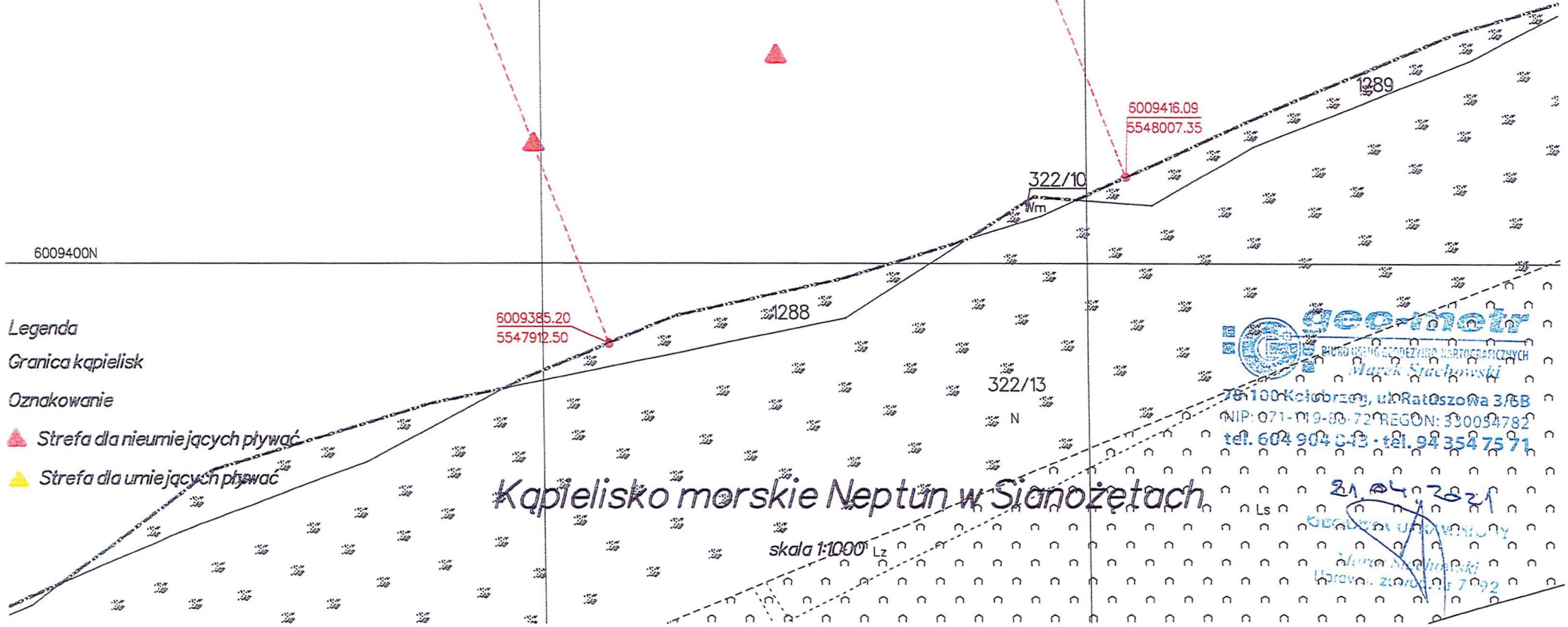

Kąpielisko morskie Neptun w Sianozętach

skala 1:1000

**Geometr**  
BIURO USŁUG GEODEZYJNO-KARTOGRAFICZNYCH  
Marek Stachowski

75-100 Kolibrzeg, ul. Ratuszowa 3/5B  
NIP: 071-019-00-72 REGON: 330094782  
tel. 604 904 043 - tel. 94 354 75 71

21.04.2021  
GOSPODARSTWO WODNE  
Marek Stachowski  
Harmon. zmian 15.7.2022



5548400E

5548500E

6009700N

Załącznik nr 3 do uchwały.....  
Rady Gminy Ustronie Morskie  
z dnia.....

MORZE BAŁTYCKIE

6009643.41  
5548399.25

6009682.91  
5548491.61

6009613.08  
5548521.91

322/12

6009600N

Legenda

Granica kąpielisk

Oznakowanie

▲ Strefa dla nieumiejących pływać

▲ Strefa dla umiejących pływać

6009573.39  
5548429.33

322/13  
N

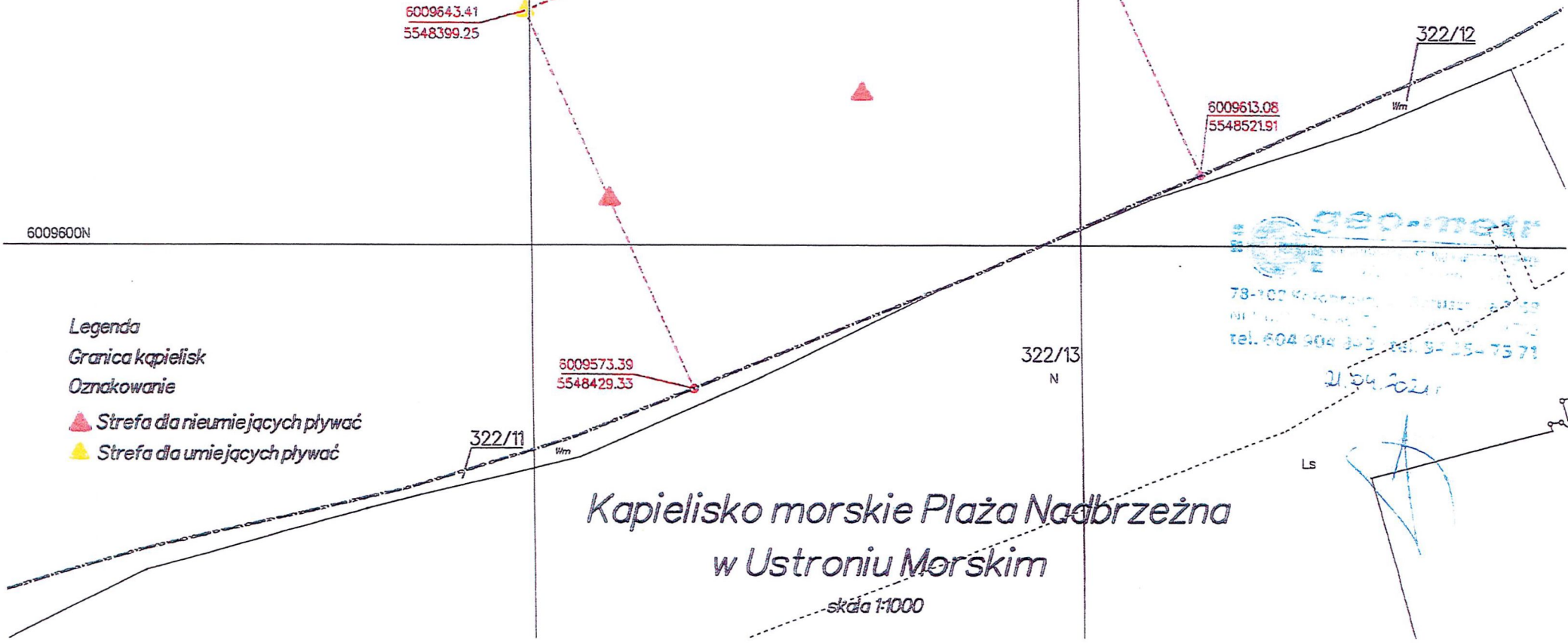
**389metr**  
78-100 Kraków  
tel. 604 904 302 fax 94 25-75 71

21.04.2011

LS

Kąpielisko morskie Plaża Nadbrzeżna  
w Ustroniu Morskim

skala 1:1000



5548500E

5548600E

5548700E

MORZE BAŁTYCKIE

6009715.24  
5548575.21

6009743.80  
5548650.43

6009700N

6009682.01  
5548674.79

6009651.02  
5548600.65

Legenda

Granica kąpielisk

Oznakowanie

▲ Strefa dla nieumiejących pływać

▲ Strefa dla umiejących pływać

6009600N

Kąpielisko morskie Fregata  
w Ustroniu Morskim

skala 1:1000

**geo-metr**  
BIURO USŁUG GEODEZYJNO-ARTYMYCZYCH  
Marek Stachowski

78-100 Kołobrzeg, ul. Ratuszowa 3/6B  
NIP: 691-919-86-72 REGON: 930094782  
tel. 604 904 843 • tel. 94 354 75 71

WYKONANIE W 2021

Marek Stachowski  
Upewn. zawod. nr 7892



5549000E

5549100E

Załącznik nr 5 do uchwały.....  
Rady Gminy Ustronie Morskie  
z dnia.....

6009900N

MORZE BAŁTYCKIE

6009874.62  
5549003.48

6009899.38  
5549077.56

6009819.52  
5549023.77

6009842.34  
5549099.08

6009800N

**geo-metr**  
BIURO USŁUG GEODEZYJNO-KARTOGRAFICZNYCH  
Marek Stachowski  
ul. 3-100 Kołobrzeg, ul. Ratuszowa 3/6B  
tel. 671-130-86-72 REGON: 330054382  
604 904 243 · tel. 94 354 75 71  
ul. Ok. 202 1p  
STOJETA NIERAWNOCI  
Marek Stachowski  
Ustronie Morskie 89

# Kapieleśko morskie Plaża Centralna w Ustroniu Morskim

skala 1:1000

Legenda

Granica kąpielisk

Oznakowanie

▲ Strefa dla nieumiejących pływać

▲ Strefa dla umiejących pływać

321/16

321/17

72/1

69/2

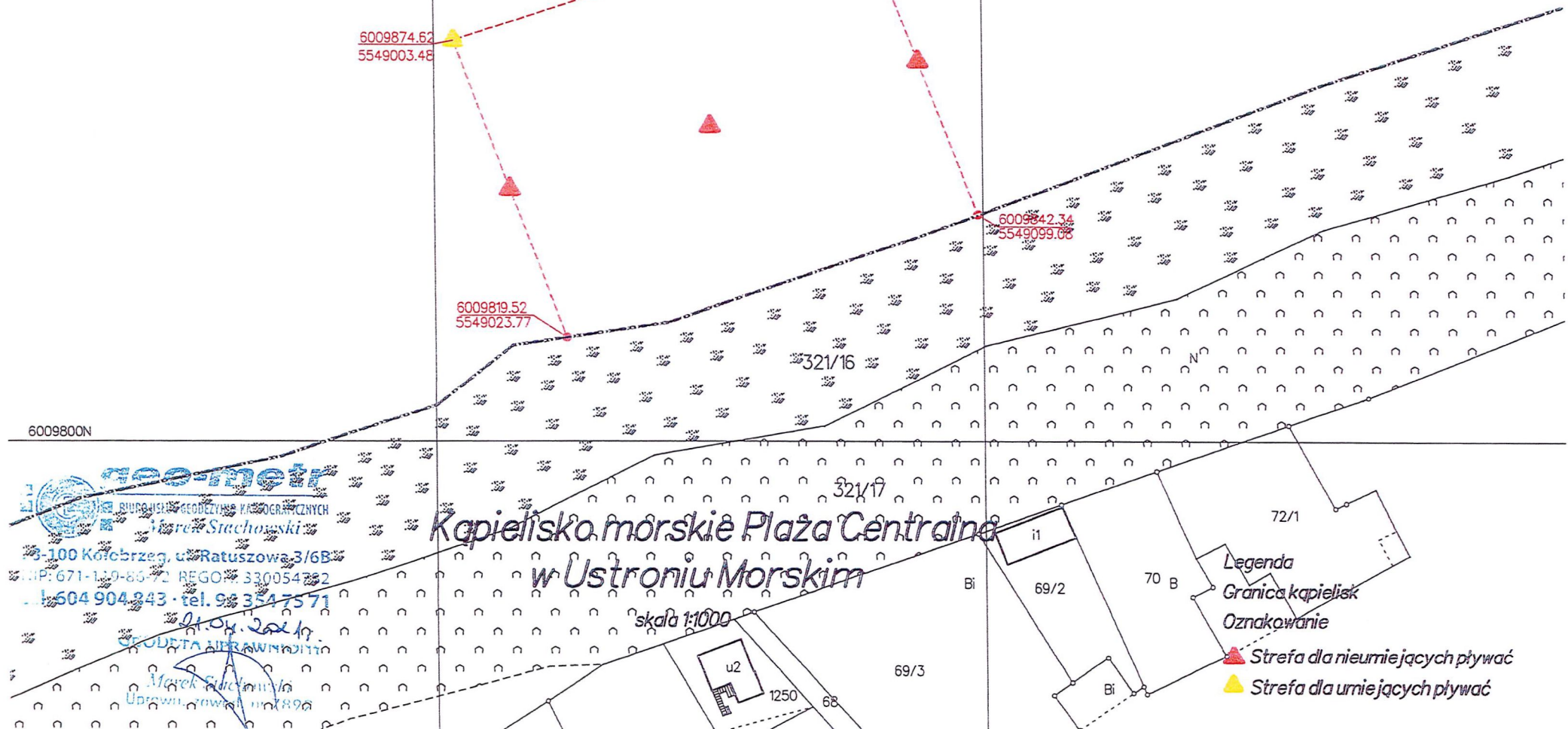
70 B

69/3

1250

68

69/3



555000E

5550100E

5550200E

Załącznik nr 6 do uchwały.....  
Rady Gminy Ustronie Morskie  
z dnia.....

MORZE BAŁTYCKIE

6010316.98  
5550036.55

6010352.21  
5550106.81

6010289.32  
5550133.97

6010252.81  
5550063.95

6010300N

320/10

1290

320/12  
N

Legenda

Granica kąpielisk

Oznakowanie

▲ Strefa dla nieumiejących pływać

▲ Strefa dla umiejących pływać

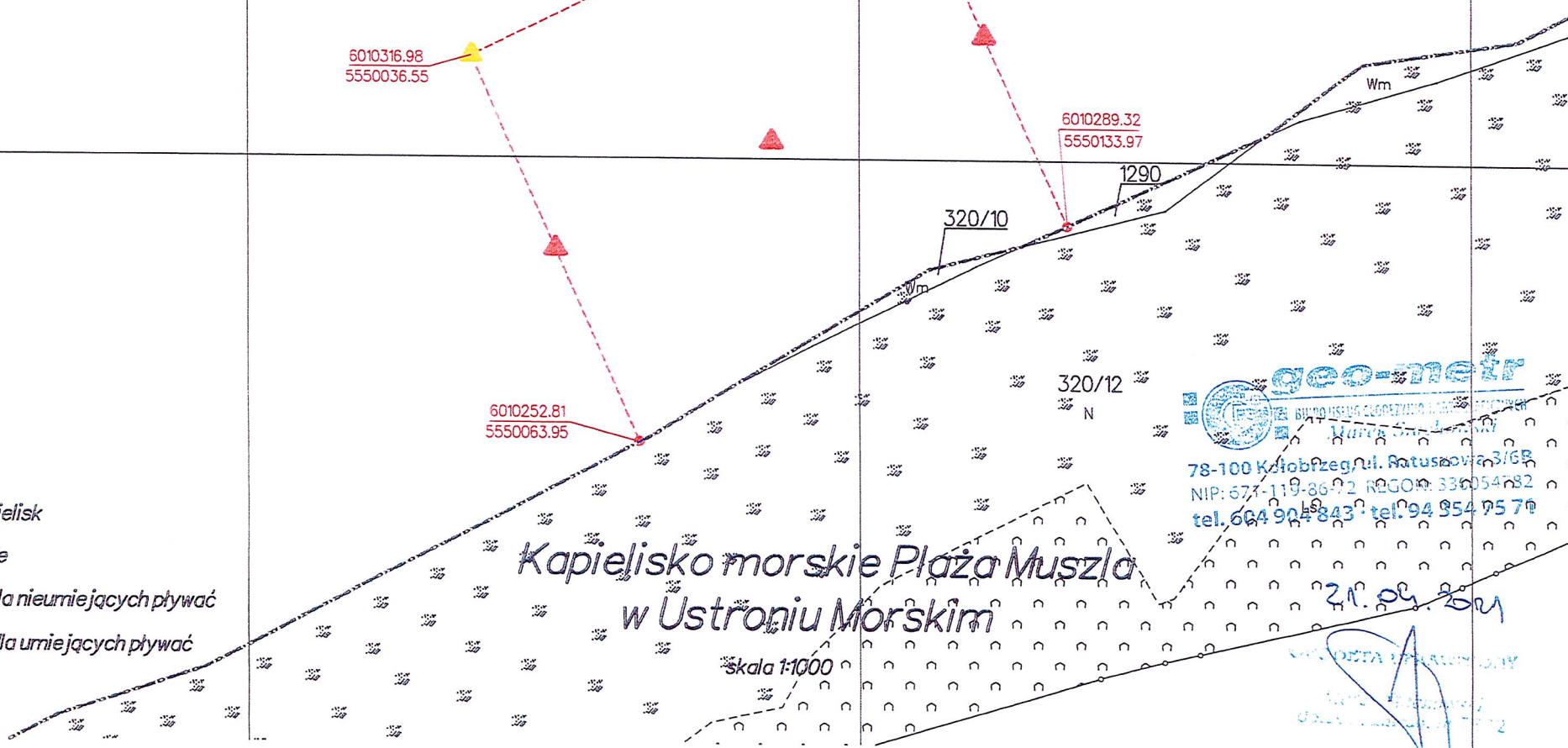
Kąpielisko morskie Plaża Muszla  
w Ustroniu Morskim

Skala 1:1000

**geo-metr**  
BUREAU GEODEZYJNO-GEOMETRYCZNE  
Wrocław  
78-100 Kłoboczno, ul. Ratuszowa 3/6B  
NIP: 674-119-86 02 REGON: 336054782  
tel. 604 904 843 tel. 94 954 95 70

21.09.2014

*[Handwritten signature]*





### **Uzasadnienie:**

Zgodnie z art. 37 ust.1 i 2 ustawy z dnia 20 lipca 2017 r. Prawo wodne ( t.j. Dz. U. z 2022 r., poz. 2625 ze zm.) rada gminy określa w drodze uchwały będącej aktem prawa miejscowego, corocznie do dnia 20 maja sezon kąpielowy, oraz wykaz kąpielisk na terenie przyległych do danej gminy. Projekt uchwały przygotowuje Wójt Gminy biorąc pod uwagę wnioski organizatorów tych kąpielisk, złożone do 31 grudnia w roku poprzedzającym sezon kąpielowy, w którym kąpielisko ma być otwarte. W terminie do dnia 31 grudnia roku poprzedzającego sezon kąpielowy wpłynął jeden wniosek (data wpływu: 30.12.2022 r.): Dyrektora Gminnego Ośrodka Sportu i Rekreacji w Ustroniu Morskim, który wystąpił o umieszczenie w wykazie 6 kąpielisk:

1. Kąpielisko Sianożęty "RADAR" o długości: 100,42 m
2. Kąpielisko Sianożęty "NEPTUN" o długości: 100,27 m,
3. Kąpielisko Ustronie Morskie "NADBRZEŻNA" o długości: 100,00 m,
4. Kąpielisko Ustronie Morskie "FREGATA" o długości: 81,51 m,
5. Kąpielisko Ustronie Morskie "CENTRALNA" o długości: 78,88 m,
6. Kąpielisko Ustronie Morskie "MUSZLA" o długości: 80,89 m.

Termin otwarcia kąpielisk:

1. Kąpielisko „Centralna” - od 12.06.2023 r. do 31.08.2023 r.
2. Pozostałe kąpieliska – od 01.07.2023 r. do 31.08.2023 r.

Biorąc powyższe pod uwagę, Wójt Gminy Ustronie Morskie przygotował projekt uchwały w sprawie wykazu kąpielisk oraz sezonu kąpielowego na rok 2023 na terenie gminy Ustronie Morskie. Przedmiotowy projekt podano do publicznej wiadomości poprzez obwieszczenie Wójta Gminy z dnia 19 stycznia 2022 r., . W okresie od ..... do ..... projekt uchwały zamieszczono na tablicy ogłoszeń Urzędu Gminy w Ustroniu Morskim, oraz opublikowano na stronie internetowej urzędu Gminy (BIP). W tym okresie nie wpłynęły żadne uwagi ani propozycje zmian do projektu uchwały.

Następnie po upływie terminu podania do publicznej wiadomości projekt uchwały przekazano do zaopiniowania: Wodom Polskim, właścicielowi wód, właściwemu organowi Inspekcji Ochrony Środowiska, Państwowemu Powiatowemu Inspektorowi Sanitarnemu, a także Dyrektorowi Urzędu Morskiego w Szczecinie.

Biorąc niniejsze pod uwagę, należy stwierdzić, że projekt uchwały został skonsultowany społecznie i uzyskał wymagane prawem opinie.