

GEZ

KARTA ADRESOWA ZABYTKU NIERUCHOMEGO

3. Miejscowość

USTRONIE MORSKIE

1. Nazwa

**UZDROWISKOWO - WCZASOWY UKŁAD
PRZESTRZENNY**

2. Czas powstania

Kon. XIX w - 1. ćw. XX w.

8. Fotografia z opisem wskazującym orientację albo mapa z zaznaczonym stanowiskiem archeologicznym



Układ przestrzenny —

4. Adres

ul. Bolesława Chrobrego - Tadeusza
Kościuszki - Wojska Polskiego - Spokojna
78-111 Ustronie Morskie

5. Przynależność administracyjna

województwo zachodniopomorskie

powiat kołobrzeski

gmina Ustronie Morskie

6. Formy ochrony

Ustalenia ochrony w Miejscowym Planie
Zagospodarowania Przestrzennego:
Uchwała nr XLIV/306/2010 Rady Gminy
w Ustroniu Morskim z dnia 5 listopada 2010 r.

7. Opracowanie karty (autor, data i podpis)

Jakub Danielski, 12.07.2019 r.

GEZ

KARTA ADRESOWA ZABYTKU NIERUCHOMEGO

3. Miejscowość

USTRONIE MORSKIE

1. Nazwa

DOM MIESZKALNY

2. Czas powstania

Pocz. XX w.

8. Fotografia z opisem wskazującym orientację albo mapa z zaznaczonym stanowiskiem archeologicznym



Widok budynku od północnego - zachodu

4. Adres

ul. Bogusława XIV 1
dz. nr 269
78-111 Ustronie Morskie

5. Przynależność administracyjna

województwo zachodniopomorskie

powiat kołobrzeski

gmina Ustronie Morskie

6. Formy ochrony

Ustalenia ochrony w Miejscowym Planie
Zagospodarowania Przestrzennego:
Uchwała nr XLIV/306/2010 Rady Gminy
w Ustroniu Morskim z dnia 5 listopada 2010 r.

7. Opracowanie karty (autor, data i podpis)

Jakub Danielski, 12.07.2019 r.

GEZ

KARTA ADRESOWA ZABYTKU NIERUCHOMEGO

3. Miejscowość

USTRONIE MORSKIE

1. Nazwa

DOM MIESZKALNY - WILLA

2. Czas powstania

Lata 20-te XX w.

8. Fotografia z opisem wskazującym orientację albo mapa z zaznaczonym stanowiskiem archeologicznym



Widok budynku od północnego - wschodu

4. Adres

ul. Bogusława XIV 2
dz. nr 78/4
78-111 Ustronie Morskie

5. Przynależność administracyjna

województwo zachodniopomorskie

powiat kołobrzeski

gmina Ustronie Morskie

6. Formy ochrony

Ustalenia ochrony w Miejscowym Planie
Zagospodarowania Przestrzennego:
Uchwała nr XLIV/306/2010 Rady Gminy
w Ustroniu Morskim z dnia 5 listopada 2010 r.

7. Opracowanie karty (autor, data i podpis)

Jakub Danielski, 12.07.2019 r.

GEZ

KARTA ADRESOWA ZABYTKU NIERUCHOMEGO

3. Miejscowość

USTRONIE MORSKIE

1. Nazwa

DOM MIESZKALNY, RESTAURACJA

2. Czas powstania

XIX/XX w.

8. Fotografia z opisem wskazującym orientację albo mapa z zaznaczonym stanowiskiem archeologicznym



Widok budynku od południowego - wschodu

4. Adres

ul. Bolesława Chrobrego 1
dz. nr 726
78-111 Ustronie Morskie

5. Przynależność administracyjna

województwo zachodniopomorskie

powiat kołobrzeski

gmina Ustronie Morskie

6. Formy ochrony

Ustalenia ochrony w Miejscowym Planie
Zagospodarowania Przestrzennego:
Uchwała nr XLIV/306/2010 Rady Gminy
w Ustroniu Morskim z dnia 5 listopada 2010 r.

7. Opracowanie karty (autor, data i podpis)

Jakub Danielski, 12.07.2019 r.

GEZ

KARTA ADRESOWA ZABYTKU NIERUCHOMEGO

1. Nazwa

DOM MIESZKALNY

2. Czas powstania

Lata 10-te XX w.

3. Miejscowość

**USTRONIE
MORSKIE**

8. Fotografia z opisem wskazującym orientację albo mapa z zaznaczonym stanowiskiem archeologicznym



Widok budynku od południa

4. Adres

ul. Bolesława Chrobrego 3, 3a
dz. nr 47/2, 47/3
78-111 Ustronie Morskie

5. Przynależność administracyjna

województwo zachodniopomorskie

powiat kołobrzeski

gmina Ustronie Morskie

6. Formy ochrony

Ustalenia ochrony w Miejscowym Planie
Zagospodarowania Przestrzennego:
Uchwała nr XLIV/306/2010 Rady Gminy
w Ustroniu Morskim z dnia 5 listopada 2010 r.

7. Opracowanie karty (autor, data i podpis)

Jakub Danielski, 12.07.2019 r.

GEZ

KARTA ADRESOWA ZABYTKU NIERUCHOMEGO

3. Miejscowość

**USTRONIE
MORSKIE**

1. Nazwa

DOM MIESZKALNY

2. Czas powstania

Lata 10-te XX w.

8. Fotografia z opisem wskazującym orientację albo mapa z zaznaczonym stanowiskiem archeologicznym



Widok budynku od północnego - zachodu

4. Adres

ul. Bolesława Chrobrego 4
dz. nr 139/5
78-111 Ustronie Morskie

5. Przynależność administracyjna

województwo zachodniopomorskie

powiat kołobrzeski

gmina Ustronie Morskie

6. Formy ochrony

Ustalenia ochrony w Miejscowym Planie
Zagospodarowania Przestrzennego:
Uchwała nr XLIV/306/2010 Rady Gminy
w Ustroniu Morskim z dnia 5 listopada 2010 r.

7. Opracowanie karty (autor, data i podpis)

Jakub Danielski, 12.07.2019 r.

GEZ

KARTA ADRESOWA ZABYTKU NIERUCHOMEGO

3. Miejscowość

USTRONIE MORSKIE

1. Nazwa

ZARZĄD KĄPIELISK, ob. ośrodek kolonijny

2. Czas powstania

Lata 20-te XX w

8. Fotografia z opisem wskazującym orientację albo mapa z zaznaczonym stanowiskiem archeologicznym



Widok budynku od północy

4. Adres

ul. Bolesława Chrobrego 6-8
dz. nr 162
78-111 Ustronie Morskie

5. Przynależność administracyjna

województwo zachodniopomorskie

powiat kołobrzeski

gmina Ustronie Morskie

6. Formy ochrony

Ustalenia ochrony w Miejscowym Planie Zagospodarowania Przestrzennego:
Uchwała nr XLIV/306/2010 Rady Gminy
w Ustroniu Morskim z dnia 5 listopada 2010 r.

7. Opracowanie karty (autor, data i podpis)

Jakub Danielski, 12.07.2019 r.



Widok budynku od północnego - wschodu
Źródło zdjęcia GEZ Gminy Ustronie Morskie,
mgr Cezary Nowakowski, Biuro
Dokumentacji Zabytków, 18.10.2007 r.



GEZ

KARTA ADRESOWA ZABYTKU NIERUCHOMEGO

3. Miejscowość

USTRONIE MORSKIE

1. Nazwa

KAPLICA

2. Czas powstania

1885 r.

8. Fotografia z opisem wskazującym orientację albo mapa z zaznaczonym stanowiskiem archeologicznym



Widok budynku od północnego - zachodu

4. Adres

ul. Bolesława Chrobrego 12
dz. nr 75
78-111 Ustronie Morskie

5. Przynależność administracyjna

województwo zachodniopomorskie

powiat kołobrzeski

gmina Ustronie Morskie

6. Formy ochrony

Ustalenia ochrony w Miejscowym Planie
Zagospodarowania Przestrzennego:
Uchwała nr XLIV/306/2010 Rady Gminy
w Ustroniu Morskim z dnia 5 listopada 2010 r.

7. Opracowanie karty (autor, data i podpis)

Jakub Danielski, 12.07.2019 r.

GEZ

KARTA ADRESOWA ZABYTKU NIERUCHOMEGO

3. Miejscowość

USTRONIE MORSKIE

1. Nazwa

PENSJONAT

2. Czas powstania

Pocz. XX w.

8. Fotografia z opisem wskazującym orientację albo mapa z zaznaczonym stanowiskiem archeologicznym



Widok budynku od południowego - zachodu

4. Adres

ul. Bolesława Chrobrego 16a, d. nr 14
dz. nr 78/5
78-111 Ustronie Morskie

5. Przynależność administracyjna

województwo zachodniopomorskie

powiat kołobrzeski

gmina Ustronie Morskie

6. Formy ochrony

Ustalenia ochrony w Miejscowym Planie
Zagospodarowania Przestrzennego:
Uchwała nr XLIV/306/2010 Rady Gminy
w Ustroniu Morskim z dnia 5 listopada 2010 r.

7. Opracowanie karty (autor, data i podpis)

Jakub Danielski, 12.07.2019 r.

GEZ

KARTA ADRESOWA ZABYTKU NIERUCHOMEGO

3. Miejscowość

USTRONIE MORSKIE

1. Nazwa

DOM MIESZKALNY

2. Czas powstania

Lata 10-te XX w.

8. Fotografia z opisem wskazującym orientację albo mapa z zaznaczonym stanowiskiem archeologicznym



Widok budynku od północnego - zachodu

4. Adres

ul. Bolesława Chrobrego 22
dz. nr 270
78-111 Ustronie Morskie

5. Przynależność administracyjna

województwo zachodniopomorskie

powiat kołobrzeski

gmina Ustronie Morskie

6. Formy ochrony

Ustalenia ochrony w Miejscowym Planie
Zagospodarowania Przestrzennego:
Uchwała nr XLIV/306/2010 Rady Gminy
w Ustroniu Morskim z dnia 5 listopada 2010 r.

7. Opracowanie karty (autor, data i podpis)

Jakub Danielski, 12.07.2019 r.

GEZ

KARTA ADRESOWA ZABYTKU NIERUCHOMEGO

3. Miejscowość

**USTRONIE
MORSKIE**

1. Nazwa

KAWIARNIA („SRANDKAFEE”), ob. dom wczasowy

2. Czas powstania

Lata 20-te XX w.

8. Fotografia z opisem wskazującym orientację albo mapa z zaznaczonym stanowiskiem archeologicznym



Widok budynku od południa

4. Adres

ul. Bolesława Chrobrego 23
dz. nr 65
78-111 Ustronie Morskie

5. Przynależność administracyjna

województwo zachodniopomorskie

powiat kołobrzeski

gmina Ustronie Morskie

6. Formy ochrony

Ustalenia ochrony w Miejscowym Planie
Zagospodarowania Przestrzennego:
Uchwała nr XLIV/306/2010 Rady Gminy
w Ustroniu Morskim z dnia 5 listopada 2010 r.

7. Opracowanie karty (autor, data i podpis)

Jakub Danielski, 12.07.2019 r.

GEZ

KARTA ADRESOWA ZABYTKU NIERUCHOMEGO

3. Miejscowość

USTRONIE MORSKIE

1. Nazwa

DOM MIESZKALNY

2. Czas powstania

Pocz. XX w.

8. Fotografia z opisem wskazującym orientację albo mapa z zaznaczonym stanowiskiem archeologicznym



Widok budynku od północy

4. Adres

ul. Bolesława Chrobrego 24
dz. nr 272/4
78-111 Ustronie Morskie

5. Przynależność administracyjna

województwo zachodniopomorskie

powiat kołobrzeski

gmina Ustronie Morskie

6. Formy ochrony

Ustalenia ochrony w Miejscowym Planie
Zagospodarowania Przestrzennego:
Uchwała nr XLIV/306/2010 Rady Gminy
w Ustroniu Morskim z dnia 5 listopada 2010 r.

7. Opracowanie karty (autor, data i podpis)

Jakub Danielski, 12.07.2019 r.

GEZ

KARTA ADRESOWA ZABYTKU NIERUCHOMEGO

1. Nazwa

DOM MIESZKALNY

2. Czas powstania

Lata 10-te XX w.

3. Miejscowość

USTRONIE MORSKIE

8. Fotografia z opisem wskazującym orientację albo mapa z zaznaczonym stanowiskiem archeologicznym



Widok budynku od wschodu

4. Adres

ul. Bolesława Chrobrego 25
dz. nr 67/2
78-111 Ustronie Morskie

5. Przynależność administracyjna

województwo zachodniopomorskie

powiat kołobrzeski

gmina Ustronie Morskie

6. Formy ochrony

Ustalenia ochrony w Miejscowym Planie
Zagospodarowania Przestrzennego:
Uchwała nr XLIV/306/2010 Rady Gminy
w Ustroniu Morskim z dnia 5 listopada 2010 r.

7. Opracowanie karty (autor, data i podpis)

Jakub Danielski, 12.07.2019 r.

GEZ

~~KARTA ADRESOWA ZABYTKU NIERUCHOMEGO~~

wykre lono Zarz dzeniem nr 140/2022 z dnia 14.12.2022 r. w zwi zku z wyburzeniem obiektu

1. Nazwa

~~DOM MIESZKALNY, ob. budynek mieszkalno-
usługowy~~

2. Czas powstania

K. XIX w.

3. Miejscowość

USTRONIE MORSKIE

8. Fotografia z opisem wskazującym orientację albo mapa z zaznaczonym stanowiskiem archeologicznym



Widok budynku od północnego - wschodu

4. Adres

ul. Bolesława Chrobrego 26
dz. nr 273/1
78-111 Ustronie Morskie

5. Przynależność administracyjna

województwo zachodniopomorskie

powiat kołobrzeski

gmina Ustronie Morskie

6. Formy ochrony

Ustalenia ochrony w Miejscowym Planie
Zagospodarowania Przestrzennego:
Uchwała nr XLIV/306/2010 Rady Gminy
w Ustroniu Morskim z dnia 5 listopada 2010 r.

7. Opracowanie karty (autor, data i podpis)

Jakub Danielski, 12.07.2019 r.

GEZ

KARTA ADRESOWA ZABYTKU NIERUCHOMEGO

3. Miejscowość

**USTRONIE
MORSKIE**

1. Nazwa

PENSJONAT

2. Czas powstania

Lata 10-te XX w.

8. Fotografia z opisem wskazującym orientację albo mapa z zaznaczonym stanowiskiem archeologicznym



Widok budynku od południowego - wschodu

4. Adres

ul. Bolesława Chrobrego 27
dz. nr 69/3
78-111 Ustronie Morskie

5. Przynależność administracyjna

województwo zachodniopomorskie

powiat kołobrzeski

gmina Ustronie Morskie

6. Formy ochrony

Ustalenia ochrony w Miejscowym Planie
Zagospodarowania Przestrzennego:
Uchwała nr XLIV/306/2010 Rady Gminy
w Ustroniu Morskim z dnia 5 listopada 2010 r.

7. Opracowanie karty (autor, data i podpis)

Jakub Danielski, 12.07.2019 r.

GEZ

KARTA ADRESOWA ZABYTKU NIERUCHOMEGO

3. Miejscowość

USTRONIE MORSKIE

1. Nazwa

„VILLA SEEBILD”, ob. dom mieszkalny

2. Czas powstania

Pocz. XX w.

8. Fotografia z opisem wskazującym orientację albo mapa z zaznaczonym stanowiskiem archeologicznym



Widok budynku od północnego - wschodu

4. Adres

ul. Bolesława Chrobrego 28
dz. nr 276/2
78-111 Ustronie Morskie

5. Przynależność administracyjna

województwo zachodniopomorskie

powiat kołobrzeski

gmina Ustronie Morskie

6. Formy ochrony

Ustalenia ochrony w Miejscowym Planie
Zagospodarowania Przestrzennego:
Uchwała nr XLIV/306/2010 Rady Gminy
w Ustroniu Morskim z dnia 5 listopada 2010 r.

7. Opracowanie karty (autor, data i podpis)

Jakub Danielski, 12.07.2019 r.

GEZ

KARTA ADRESOWA ZABYTKU NIERUCHOMEGO

3. Miejscowość

**USTRONIE
MORSKIE**

1. Nazwa

DOM MIESZKALNO - USŁUGOWY

2. Czas powstania

Lata 10-te XX w.

8. Fotografia z opisem wskazującym orientację albo mapa z zaznaczonym stanowiskiem archeologicznym



Widok budynku od południowego - zachodu

4. Adres

ul. Bolesława Chrobrego 31
dz. nr 71
78-111 Ustronie Morskie

5. Przynależność administracyjna

województwo zachodniopomorskie

powiat kołobrzeski

gmina Ustronie Morskie

6. Formy ochrony

Ustalenia ochrony w Miejscowym Planie
Zagospodarowania Przestrzennego:
Uchwała nr XLIV/306/2010 Rady Gminy
w Ustroniu Morskim z dnia 5 listopada 2010 r.

7. Opracowanie karty (autor, data i podpis)

Jakub Danielski, 12.07.2019 r.

GEZ

KARTA ADRESOWA ZABYTKU NIERUCHOMEGO

3. Miejscowość

USTRONIE MORSKIE

1. Nazwa

DOM MIESZKALNO - USŁUGOWY

2. Czas powstania

K. XIX w.

8. Fotografia z opisem wskazującym orientację albo mapa z zaznaczonym stanowiskiem archeologicznym



Widok budynku od południowego - wschodu

4. Adres

ul. Bolesława Chrobrego 33
dz. nr 72/1
78-111 Ustronie Morskie

5. Przynależność administracyjna

województwo zachodniopomorskie

powiat kołobrzeski

gmina Ustronie Morskie

6. Formy ochrony

Ustalenia ochrony w Miejscowym Planie
Zagospodarowania Przestrzennego:
Uchwała nr XLIV/306/2010 Rady Gminy
w Ustroniu Morskim z dnia 5 listopada 2010 r.

7. Opracowanie karty (autor, data i podpis)

Jakub Danielski, 12.07.2019 r.

GEZ

KARTA ADRESOWA ZABYTKU NIERUCHOMEGO

3. Miejscowość

USTRONIE MORSKIE

1. Nazwa

DOM MIESZKALNO - USŁUGOWY

2. Czas powstania

Lata 10-te XX w.

8. Fotografia z opisem wskazującym orientację albo mapa z zaznaczonym stanowiskiem archeologicznym



Widok budynku od północnego - zachodu

4. Adres

ul. Bolesława Chrobrego 34-36
dz. nr 283, 284/2
78-111 Ustronie Morskie

5. Przynależność administracyjna

województwo zachodniopomorskie

powiat kołobrzeski

gmina Ustronie Morskie

6. Formy ochrony

Ustalenia ochrony w Miejscowym Planie
Zagospodarowania Przestrzennego:
Uchwała nr XLIV/306/2010 Rady Gminy
w Ustroniu Morskim z dnia 5 listopada 2010 r.

7. Opracowanie karty (autor, data i podpis)

Jakub Danielski, 12.07.2019 r.

GEZ

KARTA ADRESOWA ZABYTKU NIERUCHOMEGO

3. Miejscowość

USTRONIE MORSKIE

1. Nazwa

DOM MIESZKALNO - USŁUGOWY

2. Czas powstania

K. XIX w.

8. Fotografia z opisem wskazującym orientację albo mapa z zaznaczonym stanowiskiem archeologicznym



Widok budynku od południowego - wschodu

4. Adres

ul. Bolesława Chrobrego 37
dz. nr 233/1
78-111 Ustronie Morskie

5. Przynależność administracyjna

województwo zachodniopomorskie

powiat kołobrzeski

gmina Ustronie Morskie

6. Formy ochrony

Ustalenia ochrony w Miejscowym Planie
Zagospodarowania Przestrzennego:
Uchwała nr XLIV/306/2010 Rady Gminy
w Ustroniu Morskim z dnia 5 listopada 2010 r.

7. Opracowanie karty (autor, data i podpis)

Jakub Danielski, 12.07.2019 r.

GEZ

KARTA ADRESOWA ZABYTKU NIERUCHOMEGO

3. Miejscowość

USTRONIE MORSKIE

1. Nazwa

DOM MIESZKALNO - USŁUGOWY

2. Czas powstania

Lata 10-te XX w.

8. Fotografia z opisem wskazującym orientację albo mapa z zaznaczonym stanowiskiem archeologicznym



Widok budynku od północy

4. Adres

ul. Bolesława Chrobrego 38
dz. nr 970
78-111 Ustronie Morskie

5. Przynależność administracyjna

województwo zachodniopomorskie

powiat kołobrzeski

gmina Ustronie Morskie

6. Formy ochrony

Ustalenia ochrony w Miejscowym Planie
Zagospodarowania Przestrzennego:
Uchwała nr XLIV/306/2010 Rady Gminy
w Ustroniu Morskim z dnia 5 listopada 2010 r.

7. Opracowanie karty (autor, data i podpis)

Jakub Danielski, 12.07.2019 r.

GEZ

KARTA ADRESOWA ZABYTKU NIERUCHOMEGO

3. Miejscowość

**USTRONIE
MORSKIE**

1. Nazwa

DOM MIESZKALNY

2. Czas powstania

Lata 10-te XX w.

8. Fotografia z opisem wskazującym orientację albo mapa z zaznaczonym stanowiskiem archeologicznym



Widok budynku od południowego - wschodu

4. Adres

ul. Bolesława Chrobrego 39
dz. nr 289
78-111 Ustronie Morskie

5. Przynależność administracyjna

województwo zachodniopomorskie

powiat kołobrzeski

gmina Ustronie Morskie

6. Formy ochrony

Ustalenia ochrony w Miejscowym Planie
Zagospodarowania Przestrzennego:
Uchwała nr XLIV/306/2010 Rady Gminy
w Ustroniu Morskim z dnia 5 listopada 2010 r.

7. Opracowanie karty (autor, data i podpis)

Jakub Danielski, 12.07.2019 r.

GEZ

~~KARTA ADRESOWA ZABYTKU NIERUCHOMEGO~~

~~wykreślono~~ zarz. dzeniem nr 142/2022 z 21.12.2022 r.

1. Nazwa

~~DOM MIESZKALNO - USŁUGOWY~~

2. Czas powstania

Lata 10-te XX w.

3. Miejscowość

**USTRONIE
MORSKIE**

8. Fotografia z opisem wskazującym orientację albo mapa z zaznaczonym stanowiskiem archeologicznym



Widok budynku od północnego - zachodu

4. Adres

ul. Bolesława Chrobrego 40
dz. nr 286
78-111 Ustronie Morskie

5. Przynależność administracyjna

województwo zachodniopomorskie
powiat kołobrzeski
gmina Ustronie Morskie

6. Formy ochrony

Ustalenia ochrony w Miejscowym Planie
Zagospodarowania Przestrzennego:
Uchwała nr XLIV/306/2010 Rady Gminy
w Ustroniu Morskim z dnia 5 listopada 2010 r.

7. Opracowanie karty (autor, data i podpis)

Jakub Danielski, 12.07.2019 r.

GEZ

KARTA ADRESOWA ZABYTKU NIERUCHOMEGO

3. Miejscowość

USTRONIE MORSKIE

1. Nazwa

DOM MIESZKALNY - PENSJONAT

2. Czas powstania

Lata 10-te XX w.

8. Fotografia z opisem wskazującym orientację albo mapa z zaznaczonym stanowiskiem archeologicznym



Widok budynku od północy

4. Adres

ul. Bolesława Chrobrego 42
dz. nr 287/3
78-111 Ustronie Morskie

5. Przynależność administracyjna

województwo zachodniopomorskie

powiat kołobrzeski

gmina Ustronie Morskie

6. Formy ochrony

Ustalenia ochrony w Miejscowym Planie Zagospodarowania Przestrzennego:
Uchwała nr XLIV/306/2010 Rady Gminy
w Ustroniu Morskim z dnia 5 listopada 2010 r.

7. Opracowanie karty (autor, data i podpis)

Jakub Danielski, 12.07.2019 r.

GEZ

KARTA ADRESOWA ZABYTKU NIERUCHOMEGO

1. Nazwa

PENSJONAT

2. Czas powstania

Lata 10-te XX w.

3. Miejscowość

**USTRONIE
MORSKIE**

8. Fotografia z opisem wskazującym orientację albo mapa z zaznaczonym stanowiskiem archeologicznym



Widok budynku od północnego - zachodu

4. Adres

ul. Bolesława Chrobrego 44
dz. nr 316/6, 316/9
78-111 Ustronie Morskie

5. Przynależność administracyjna

województwo zachodniopomorskie

powiat kołobrzeski

gmina Ustronie Morskie

6. Formy ochrony

Ustalenia ochrony w Miejscowym Planie
Zagospodarowania Przestrzennego:
Uchwała nr XLIV/306/2010 Rady Gminy
w Ustroniu Morskim z dnia 5 listopada 2010 r.

7. Opracowanie karty (autor, data i podpis)

Jakub Danielski, 12.07.2019 r.

GEZ

KARTA ADRESOWA ZABYTKU NIERUCHOMEGO

3. Miejscowość

USTRONIE MORSKIE

1. Nazwa

DOM MIESZKALNO - USŁUGOWY

2. Czas powstania

Lata 20-te XX w.

8. Fotografia z opisem wskazującym orientację albo mapa z zaznaczonym stanowiskiem archeologicznym



Widok budynku od północy

4. Adres

ul. Bolesława Chrobrego 46
dz. nr 318
78-111 Ustronie Morskie

5. Przynależność administracyjna

województwo zachodniopomorskie

powiat kołobrzeski

gmina Ustronie Morskie

6. Formy ochrony

Ustalenia ochrony w Miejscowym Planie Zagospodarowania Przestrzennego:
Uchwała nr XLIV/306/2010 Rady Gminy
w Ustroniu Morskim z dnia 5 listopada 2010 r.

7. Opracowanie karty (autor, data i podpis)

Jakub Danielski, 12.07.2019 r.

GEZ

KARTA ADRESOWA ZABYTKU NIERUCHOMEGO

3. Miejscowość

USTRONIE MORSKIE

1. Nazwa

DOM MIESZKALNY - PENSJONAT

2. Czas powstania

Lata 20-te XX w.

8. Fotografia z opisem wskazującym orientację albo mapa z zaznaczonym stanowiskiem archeologicznym



Widok budynku od południa

4. Adres

ul. Bolesława Chrobrego 47
dz. nr 296/7
78-111 Ustronie Morskie

5. Przynależność administracyjna

województwo zachodniopomorskie

powiat kołobrzeski

gmina Ustronie Morskie

6. Formy ochrony

Ustalenia ochrony w Miejscowym Planie
Zagospodarowania Przestrzennego:
Uchwała nr XLIV/306/2010 Rady Gminy
w Ustroniu Morskim z dnia 5 listopada 2010 r.

7. Opracowanie karty (autor, data i podpis)

Jakub Danielski, 12.07.2019 r.

GEZ

KARTA ADRESOWA ZABYTKU NIERUCHOMEGO

3. Miejscowość

USTRONIE MORSKIE

1. Nazwa

DOM MIESZKALNO - USŁUGOWY

2. Czas powstania

Pocz. XX w.

8. Fotografia z opisem wskazującym orientację albo mapa z zaznaczonym stanowiskiem archeologicznym



Widok budynku od południowego - zachodu

4. Adres

ul. Bolesława Chrobrego 49
dz. nr 296/5
78-111 Ustronie Morskie

5. Przynależność administracyjna

województwo zachodniopomorskie

powiat kołobrzeski

gmina Ustronie Morskie

6. Formy ochrony

Ustalenia ochrony w Miejscowym Planie
Zagospodarowania Przestrzennego:
Uchwała nr XLIV/306/2010 Rady Gminy
w Ustroniu Morskim z dnia 5 listopada 2010 r.

7. Opracowanie karty (autor, data i podpis)

Jakub Danielski, 12.07.2019 r.

GEZ

KARTA ADRESOWA ZABYTKU NIERUCHOMEGO

3. Miejscowość

USTRONIE MORSKIE

1. Nazwa

DOM MIESZKALNO - USŁUGOWY

2. Czas powstania

Pocz. XX w.

8. Fotografia z opisem wskazującym orientację albo mapa z zaznaczonym stanowiskiem archeologicznym



Widok budynku od południowego - zachodu

4. Adres

ul. Bolesława Chrobrego 51
dz. nr 298
78-111 Ustronie Morskie

5. Przynależność administracyjna

województwo zachodniopomorskie

powiat kołobrzeski

gmina Ustronie Morskie

6. Formy ochrony

Ustalenia ochrony w Miejscowym Planie Zagospodarowania Przestrzennego:
Uchwała nr XLIV/306/2010 Rady Gminy
w Ustroniu Morskim z dnia 5 listopada 2010 r.

7. Opracowanie karty (autor, data i podpis)

Jakub Danielski, 12.07.2019 r.

GEZ

KARTA ADRESOWA ZABYTKU NIERUCHOMEGO

3. Miejscowość

USTRONIE MORSKIE

1. Nazwa

DOM MIESZKALNO - USŁUGOWY

2. Czas powstania

Lata 20/30-te XX w.

8. Fotografia z opisem wskazującym orientację albo mapa z zaznaczonym stanowiskiem archeologicznym



Widok budynku od północnego - wschodu

4. Adres

ul. Bolesława Chrobrego 52
dz. nr 322/4
78-111 Ustronie Morskie

5. Przynależność administracyjna

województwo zachodniopomorskie

powiat kołobrzeski

gmina Ustronie Morskie

6. Formy ochrony

Ustalenia ochrony w Miejscowym Planie
Zagospodarowania Przestrzennego:
Uchwała nr XLIV/306/2010 Rady Gminy
w Ustroniu Morskim z dnia 5 listopada 2010 r.

7. Opracowanie karty (autor, data i podpis)

Jakub Danielski, 12.07.2019 r.

GEZ

KARTA ADRESOWA ZABYTKU NIERUCHOMEGO

3. Miejscowość

**USTRONIE
MORSKIE**

1. Nazwa

PENSJONAT

2. Czas powstania

Pocz. XX w.

8. Fotografia z opisem wskazującym orientację albo mapa z zaznaczonym stanowiskiem archeologicznym



Widok budynku od południowego - wschodu

4. Adres

ul. Bolesława Chrobrego 53
dz. nr 299/5
78-111 Ustronie Morskie

5. Przynależność administracyjna

województwo zachodniopomorskie

powiat kołobrzeski

gmina Ustronie Morskie

6. Formy ochrony

Ustalenia ochrony w Miejscowym Planie
Zagospodarowania Przestrzennego:
Uchwała nr XXXIV/265/2017 Rady Gminy
w Ustroniu Morskim z dnia 28 czerwca 2017 r.

7. Opracowanie karty (autor, data i podpis)

Jakub Danielski, 12.07.2019 r.

GEZ

KARTA ADRESOWA ZABYTKU NIERUCHOMEGO

3. Miejscowość

USTRONIE MORSKIE

1. Nazwa

DOM MIESZKALNY

2. Czas powstania

Lata 20-te XX w.

8. Fotografia z opisem wskazującym orientację albo mapa z zaznaczonym stanowiskiem archeologicznym



Widok budynku od południowego - wschodu

4. Adres

ul. Bolesława Chrobrego 55
dz. nr 302
78-111 Ustronie Morskie

5. Przynależność administracyjna

województwo zachodniopomorskie

powiat kołobrzeski

gmina Ustronie Morskie

6. Formy ochrony

Ustalenia ochrony w Miejscowym Planie
Zagospodarowania Przestrzennego:
Uchwała nr XLIV/306/2010 Rady Gminy
w Ustroniu Morskim z dnia 5 listopada 2010 r.

7. Opracowanie karty (autor, data i podpis)

Jakub Danielski, 12.07.2019 r.

GEZ

~~KARTA ADRESOWA ZABYTKU NIERUCHOMEGO~~

wykreślono zarz. dniem nr 66/2019 z dnia 29.05.2019 r.

1. Nazwa

~~POSTERUNEK POLICJI, ob. dom mieszkalny~~

2. Czas powstania

Lata 10-te XX w.

3. Miejscowość

**USTRONIE
MORSKIE**

8. Fotografia z opisem wskazującym orientację albo mapa z zaznaczonym stanowiskiem archeologicznym



Widok budynku od południowego - wschodu

4. Adres

ul. Bolesława Chrobrego 59
dz. nr 305
78-111 Ustronie Morskie

5. Przynależność administracyjna

województwo zachodniopomorskie

powiat kołobrzeski

gmina Ustronie Morskie

6. Formy ochrony

Ustalenia ochrony w Miejscowym Planie
Zagospodarowania Przestrzennego:
Uchwała nr XXXIV/265/2017 Rady Gminy
w Ustroniu Morskim z dnia 28 czerwca 2017 r.

7. Opracowanie karty (autor, data i podpis)

Jakub Danielski, 12.07.2019 r.

GEZ

KARTA ADRESOWA ZABYTKU NIERUCHOMEGO

3. Miejscowość

USTRONIE MORSKIE

1. Nazwa

DOM MIESZKALNY - PENSJONAT

2. Czas powstania

Lata 10-te XX w.

8. Fotografia z opisem wskazującym orientację albo mapa z zaznaczonym stanowiskiem archeologicznym



Widok budynku od północnego - wschodu

4. Adres

ul. Bolesława Chrobrego 60
dz. nr 328/1
78-111 Ustronie Morskie

5. Przynależność administracyjna

województwo zachodniopomorskie

powiat kołobrzeski

gmina Ustronie Morskie

6. Formy ochrony

Ustalenia ochrony w Miejscowym Planie
Zagospodarowania Przestrzennego:
Uchwała nr XLIV/306/2010 Rady Gminy
w Ustroniu Morskim z dnia 5 listopada 2010 r.

7. Opracowanie karty (autor, data i podpis)

Jakub Danielski, 12.07.2019 r.

GEZ

KARTA ADRESOWA ZABYTKU NIERUCHOMEGO

3. Miejscowość

USTRONIE MORSKIE

1. Nazwa

PENSJONAT, ob. dom mieszkalny

2. Czas powstania

Pocz. XX w.

8. Fotografia z opisem wskazującym orientację albo mapa z zaznaczonym stanowiskiem archeologicznym



Widok budynku od południa

4. Adres

ul. Bolesława Chrobrego 63
dz. nr 307
78-111 Ustronie Morskie

5. Przynależność administracyjna

województwo zachodniopomorskie

powiat kołobrzeski

gmina Ustronie Morskie

6. Formy ochrony

Ustalenia ochrony w Miejscowym Planie
Zagospodarowania Przestrzennego:
Uchwała nr XLIV/306/2010 Rady Gminy
w Ustroniu Morskim z dnia 5 listopada 2010 r.

7. Opracowanie karty (autor, data i podpis)

Jakub Danielski, 12.07.2019 r.

GEZ

KARTA ADRESOWA ZABYTKU NIERUCHOMEGO

3. Miejscowość

USTRONIE MORSKIE

1. Nazwa

PENSJONAT, RESTAURACJA

2. Czas powstania

Pocz. XX w.

8. Fotografia z opisem wskazującym orientację albo mapa z zaznaczonym stanowiskiem archeologicznym



Widok budynku od północy

4. Adres

ul. Bolesława Chrobrego 64
dz. nr 332
78-111 Ustronie Morskie

5. Przynależność administracyjna

województwo zachodniopomorskie

powiat kołobrzeski

gmina Ustronie Morskie

6. Formy ochrony

Ustalenia ochrony w Miejscowym Planie
Zagospodarowania Przestrzennego:
Uchwała nr XLIV/306/2010 Rady Gminy
w Ustroniu Morskim z dnia 5 listopada 2010 r.

7. Opracowanie karty (autor, data i podpis)

Jakub Danielski, 12.07.2019 r.

GEZ

KARTA ADRESOWA ZABYTKU NIERUCHOMEGO

3. Miejscowość

**USTRONIE
MORSKIE**

1. Nazwa

PENSJONAT „VILLA ELLA”, ob. dom mieszkalny

2. Czas powstania

Pocz. XX w.

8. Fotografia z opisem wskazującym orientację albo mapa z zaznaczonym stanowiskiem archeologicznym



Widok budynku od południa

4. Adres

ul. Bolesława Chrobrego 65
dz. nr 312/1
78-111 Ustronie Morskie

5. Przynależność administracyjna

województwo zachodniopomorskie

powiat kołobrzeski

gmina Ustronie Morskie

6. Formy ochrony

Ustalenia ochrony w Miejscowym Planie
Zagospodarowania Przestrzennego:
Uchwała nr XLIV/306/2010 Rady Gminy
w Ustroniu Morskim z dnia 5 listopada 2010 r.

7. Opracowanie karty (autor, data i podpis)

Jakub Danielski, 12.07.2019 r.

GEZ

KARTA ADRESOWA ZABYTKU NIERUCHOMEGO

3. Miejscowość

USTRONIE MORSKIE

1. Nazwa

PENSJONAT, ob. dom mieszkalny

2. Czas powstania

Pocz. XX w.

8. Fotografia z opisem wskazującym orientację albo mapa z zaznaczonym stanowiskiem archeologicznym



Widok budynku od północnego - zachodu

4. Adres

ul. Bolesława Chrobrego 66
dz. nr 334/6
78-111 Ustronie Morskie

5. Przynależność administracyjna

województwo zachodniopomorskie

powiat kołobrzeski

gmina Ustronie Morskie

6. Formy ochrony

Ustalenia ochrony w Miejscowym Planie
Zagospodarowania Przestrzennego:
Uchwała nr XLIV/306/2010 Rady Gminy
w Ustroniu Morskim z dnia 5 listopada 2010 r.

7. Opracowanie karty (autor, data i podpis)

Jakub Danielski, 12.07.2019 r.

GEZ

KARTA ADRESOWA ZABYTKU NIERUCHOMEGO

3. Miejscowość

USTRONIE MORSKIE

1. Nazwa

PENSJONAT

2. Czas powstania

Pocz. XX w.

8. Fotografia z opisem wskazującym orientację albo mapa z zaznaczonym stanowiskiem archeologicznym



Widok budynku od południowego - zachodu

4. Adres

ul. Bolesława Chrobrego 67
dz. nr 314/2
78-111 Ustronie Morskie

5. Przynależność administracyjna

województwo zachodniopomorskie

powiat kołobrzeski

gmina Ustronie Morskie

6. Formy ochrony

Ustalenia ochrony w Miejscowym Planie
Zagospodarowania Przestrzennego:
Uchwała nr XLIV/306/2010 Rady Gminy
w Ustroniu Morskim z dnia 5 listopada 2010 r.

7. Opracowanie karty (autor, data i podpis)

Jakub Danielski, 12.07.2019 r.

GEZ

KARTA ADRESOWA ZABYTKU NIERUCHOMEGO

3. Miejscowość

USTRONIE MORSKIE

1. Nazwa

DOM MIESZKALNY

2. Czas powstania

Pocz. XX w.

8. Fotografia z opisem wskazującym orientację albo mapa z zaznaczonym stanowiskiem archeologicznym



Widok budynku od południowego - zachodu

4. Adres

ul. Bolesława Chrobrego 69
dz. nr 250
78-111 Ustronie Morskie

5. Przynależność administracyjna

województwo zachodniopomorskie

powiat kołobrzeski

gmina Ustronie Morskie

6. Formy ochrony

Ustalenia ochrony w Miejscowym Planie
Zagospodarowania Przestrzennego:
Uchwała nr XLIV/306/2010 Rady Gminy
w Ustroniu Morskim z dnia 5 listopada 2010 r.

7. Opracowanie karty (autor, data i podpis)

Jakub Danielski, 12.07.2019 r.

GEZ

KARTA ADRESOWA ZABYTKU NIERUCHOMEGO

3. Miejscowość

**USTRONIE
MORSKIE**

1. Nazwa

DOM MIESZKALNY

2. Czas powstania

Lata 10/20-te XX w.

8. Fotografia z opisem wskazującym orientację albo mapa z zaznaczonym stanowiskiem archeologicznym



Widok budynku od północnego - wschodu

4. Adres

ul. Bolesława Chrobrego 74
dz. nr 338
78-111 Ustronie Morskie

5. Przynależność administracyjna

województwo zachodniopomorskie

powiat kołobrzeski

gmina Ustronie Morskie

6. Formy ochrony

Ustalenia ochrony w Miejscowym Planie
Zagospodarowania Przestrzennego:
Uchwała nr XLIV/306/2010 Rady Gminy
w Ustroniu Morskim z dnia 5 listopada 2010 r.

7. Opracowanie karty (autor, data i podpis)

Jakub Danielski, 12.07.2019 r.

GEZ

KARTA ADRESOWA ZABYTKU NIERUCHOMEGO

3. Miejscowość

**USTRONIE
MORSKIE**

1. Nazwa

DOM MIESZKALNY

2. Czas powstania

XIX/XX w.

8. Fotografia z opisem wskazującym orientację albo mapa z zaznaczonym stanowiskiem archeologicznym



Widok budynku od południa

4. Adres

ul. Bolesława Chrobrego 75
dz. nr 259/24
78-111 Ustronie Morskie

5. Przynależność administracyjna

województwo zachodniopomorskie

powiat kołobrzeski

gmina Ustronie Morskie

6. Formy ochrony

Ustalenia ochrony w Miejscowym Planie
Zagospodarowania Przestrzennego:
Uchwała nr XLIV/306/2010 Rady Gminy
w Ustroniu Morskim z dnia 5 listopada 2010 r.

7. Opracowanie karty (autor, data i podpis)

Jakub Danielski, 12.07.2019 r.

GEZ

KARTA ADRESOWA ZABYTKU NIERUCHOMEGO

3. Miejscowość

USTRONIE MORSKIE

1. Nazwa

DOM MIESZKALNY

2. Czas powstania

Lata 10/20-te XX w.

8. Fotografia z opisem wskazującym orientację albo mapa z zaznaczonym stanowiskiem archeologicznym



Widok budynku od północnego - wschodu

4. Adres

ul. Bolesława Chrobrego 76
dz. nr 339
78-111 Ustronie Morskie

5. Przynależność administracyjna

województwo zachodniopomorskie

powiat kołobrzeski

gmina Ustronie Morskie

6. Formy ochrony

Ustalenia ochrony w Miejscowym Planie Zagospodarowania Przestrzennego:
Uchwała nr XLIV/306/2010 Rady Gminy
w Ustroniu Morskim z dnia 5 listopada 2010 r.

7. Opracowanie karty (autor, data i podpis)

Jakub Danielski, 12.07.2019 r.

GEZ

KARTA ADRESOWA ZABYTKU NIERUCHOMEGO

3. Miejscowość

**USTRONIE
MORSKIE**

1. Nazwa

PENSJONAT

2. Czas powstania

Pocz. XX w.

8. Fotografia z opisem wskazującym orientację albo mapa z zaznaczonym stanowiskiem archeologicznym



Widok budynku od północnego - zachodu

4. Adres

ul. Bolesława Chrobrego 78
dz. nr 342/2
78-111 Ustronie Morskie

5. Przynależność administracyjna

województwo zachodniopomorskie

powiat kołobrzeski

gmina Ustronie Morskie

6. Formy ochrony

Ustalenia ochrony w Miejscowym Planie
Zagospodarowania Przestrzennego:
Uchwała nr XLIV/306/2010 Rady Gminy
w Ustroniu Morskim z dnia 5 listopada 2010 r.

7. Opracowanie karty (autor, data i podpis)

Jakub Danielski, 12.07.2019 r.

GEZ

KARTA ADRESOWA ZABYTKU NIERUCHOMEGO

3. Miejscowość

**USTRONIE
MORSKIE**

1. Nazwa

PENSJONAT

2. Czas powstania

Pocz. XX w.

8. Fotografia z opisem wskazującym orientację albo mapa z zaznaczonym stanowiskiem archeologicznym



Widok budynku od północy

4. Adres

ul. Bolesława Chrobrego 82
dz. nr 344/2
78-111 Ustronie Morskie

5. Przynależność administracyjna

województwo zachodniopomorskie

powiat kołobrzeski

gmina Ustronie Morskie

6. Formy ochrony

Ustalenia ochrony w Miejscowym Planie
Zagospodarowania Przestrzennego:
Uchwała nr XLIV/306/2010 Rady Gminy
w Ustroniu Morskim z dnia 5 listopada 2010 r.

7. Opracowanie karty (autor, data i podpis)

Jakub Danielski, 12.07.2019 r.

GEZ

KARTA ADRESOWA ZABYTKU NIERUCHOMEGO

3. Miejscowość

**USTRONIE
MORSKIE**

1. Nazwa

PENSJONAT

2. Czas powstania

Lata 10/20-te XX w.

8. Fotografia z opisem wskazującym orientację albo mapa z zaznaczonym stanowiskiem archeologicznym



Widok budynku od północnego - wschodu

4. Adres

ul. Bolesława Chrobrego 84
dz. nr 344/2
78-111 Ustronie Morskie

5. Przynależność administracyjna

województwo zachodniopomorskie

powiat kołobrzeski

gmina Ustronie Morskie

6. Formy ochrony

Ustalenia ochrony w Miejscowym Planie
Zagospodarowania Przestrzennego:
Uchwała nr XLIV/306/2010 Rady Gminy
w Ustroniu Morskim z dnia 5 listopada 2010 r.

7. Opracowanie karty (autor, data i podpis)

Jakub Danielski, 12.07.2019 r.

GEZ

KARTA ADRESOWA ZABYTKU NIERUCHOMEGO

3. Miejscowość

USTRONIE MORSKIE

1. Nazwa

ALTANA, ob. budynek usługowy

2. Czas powstania

Pocz. XX w.

8. Fotografia z opisem wskazującym orientację albo mapa z zaznaczonym stanowiskiem archeologicznym



Widok budynku od północnego - wschodu

4. Adres

ul. Bolesława Chrobrego k. 56
dz. nr 325/1
78-111 Ustronie Morskie

5. Przynależność administracyjna

województwo zachodniopomorskie

powiat kołobrzeski

gmina Ustronie Morskie

6. Formy ochrony

Ustalenia ochrony w Miejscowym Planie
Zagospodarowania Przestrzennego:
Uchwała nr XLIV/306/2010 Rady Gminy
w Ustroniu Morskim z dnia 5 listopada 2010 r.

7. Opracowanie karty (autor, data i podpis)

Jakub Danielski, 12.07.2019 r.

GEZ

KARTA ADRESOWA ZABYTKU NIERUCHOMEGO

3. Miejscowość

**USTRONIE
MORSKIE**

1. Nazwa

DOM MIESZKALNY

2. Czas powstania

Lata 10-te XX w.

8. Fotografia z opisem wskazującym orientację albo mapa z zaznaczonym stanowiskiem archeologicznym



Widok budynku od północnego - zachodu

4. Adres

ul. Górna 43-45
dz. nr 445/14, 445/6
78-111 Ustronie Morskie

5. Przynależność administracyjna

województwo zachodniopomorskie

powiat kołobrzeski

gmina Ustronie Morskie

6. Formy ochrony

7. Opracowanie karty (autor, data i podpis)

Jakub Danielski, 12.07.2019 r.

GEZ

KARTA ADRESOWA ZABYTKU NIERUCHOMEGO

3. Miejscowość

**USTRONIE
MORSKIE**

1. Nazwa

DOM MIESZKALNY

2. Czas powstania

Lata 10/20-te XX w.

8. Fotografia z opisem wskazującym orientację albo mapa z zaznaczonym stanowiskiem archeologicznym



Widok budynku od południowego - zachodu

4. Adres

ul. Graniczna 2
dz. nr 265/5
78-111 Ustronie Morskie

5. Przynależność administracyjna

województwo zachodniopomorskie

powiat kołobrzeski

gmina Ustronie Morskie

6. Formy ochrony

Ustalenia ochrony w Miejscowym Planie
Zagospodarowania Przestrzennego:
Uchwała nr XLIV/306/2010 Rady Gminy
w Ustroniu Morskim z dnia 5 listopada 2010 r.

7. Opracowanie karty (autor, data i podpis)

Jakub Danielski, 12.07.2019 r.

GEZ

KARTA ADRESOWA ZABYTKU NIERUCHOMEGO

3. Miejscowość

USTRONIE MORSKIE

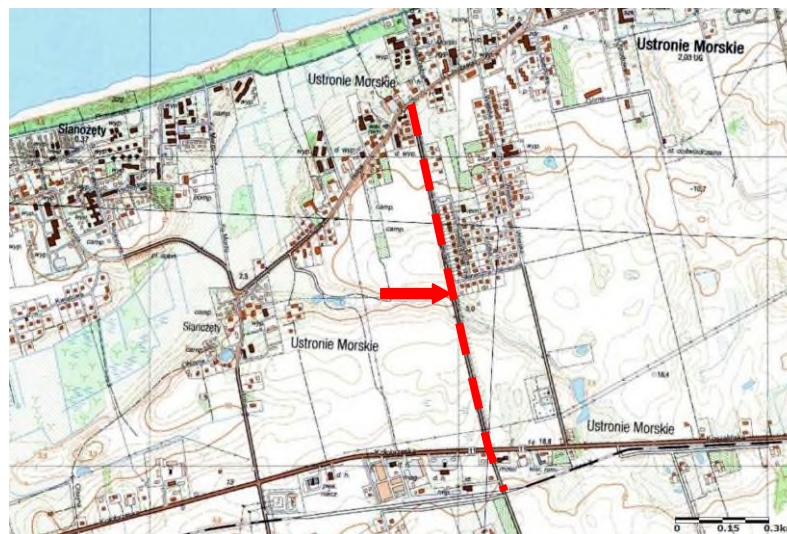
1. Nazwa

ALEJA LIPOWA

2. Czas powstania

1. ćw. XX w.

8. Fotografia z opisem wskazującym orientację albo mapa z zaznaczonym stanowiskiem archeologicznym



Mapa z lokalizacją obiektu

4. Adres

ul. Kolejowa
dz. nr 109/3, 496, 502/1
78-111 Ustronie Morskie

5. Przynależność administracyjna

województwo zachodniopomorskie

powiat kołobrzeski

gmina Ustronie Morskie

6. Formy ochrony

Ustalenia ochrony w Miejscowym Planie Zagospodarowania Przestrzennego:
Uchwała nr XLIV/306/2010 Rady Gminy
w Ustroniu Morskim z dnia 5 listopada 2010 r.

7. Opracowanie karty (autor, data i podpis)

Jakub Danielski, 12.07.2019 r.

Widok od południowego - wschodu

GEZ

KARTA ADRESOWA ZABYTKU NIERUCHOMEGO

3. Miejscowość

USTRONIE MORSKIE

1. Nazwa

STACJA KOLEJOWA „USTRONIE MORSKIE”

2. Czas powstania

Pocz. XX w.

8. Fotografia z opisem wskazującym orientację albo mapa z zaznaczonym stanowiskiem archeologicznym



Widok budynku od południowego - zachodu

4. Adres

ul. Kołobrzeska 5
dz. nr 502/3
78-111 Ustronie Morskie

5. Przynależność administracyjna

województwo zachodniopomorskie

powiat kołobrzeski

gmina Ustronie Morskie

6. Formy ochrony

Ustalenia ochrony w Miejscowym Planie Zagospodarowania Przestrzennego:
Uchwała nr XLIV/306/2010 Rady Gminy
w Ustroniu Morskim z dnia 5 listopada 2010 r.

7. Opracowanie karty (autor, data i podpis)

Jakub Danielski, 12.07.2019 r.

GEZ

KARTA ADRESOWA ZABYTKU NIERUCHOMEGO

3. Miejscowość

USTRONIE MORSKIE

1. Nazwa

BUDYNEK MIESZKALNY I GOSPODARCZY

2. Czas powstania

Pocz. XX w.

8. Fotografia z opisem wskazującym orientację albo mapa z zaznaczonym stanowiskiem archeologicznym



Widok budynku mieszkalnego od południowego - zachodu



Widok budynku mieszkalnego od południowego - wschodu



Widok budynku gospodarczego od południowego - wschodu

4. Adres

ul. Kołobrzeska 7
dz. nr 502/5
78-111 Ustronie Morskie

5. Przynależność administracyjna

województwo zachodniopomorskie

powiat kołobrzeski

gmina Ustronie Morskie

6. Formy ochrony

Ustalenia ochrony w Miejscowym Planie
Zagospodarowania Przestrzennego:
Uchwała nr XLIV/306/2010 Rady Gminy
w Ustroniu Morskim z dnia 5 listopada 2010 r.

7. Opracowanie karty (autor, data i podpis)
Źródło zdjęć: Urząd Gminy Ustronie Morskie
Jakub Danielski, 12.07.2019 r.

A handwritten signature in blue ink, appearing to read 'Danielski'.

GEZ

KARTA ADRESOWA ZABYTKU NIERUCHOMEGO

3. Miejscowość

USTRONIE MORSKIE

1. Nazwa

DOM MIESZKALNY

2. Czas powstania

Pocz. XX w.

8. Fotografia z opisem wskazującym orientację albo mapa z zaznaczonym stanowiskiem archeologicznym



Widok budynku od północnego - wschodu

4. Adres

ul. Kołobrzeska 17
dz. nr 507/2
78-111 Ustronie Morskie

5. Przynależność administracyjna

województwo zachodniopomorskie

powiat kołobrzeski

gmina Ustronie Morskie

6. Formy ochrony

Ustalenia ochrony w Miejscowym Planie Zagospodarowania Przestrzennego:
Uchwała nr XLV/368/2018 Rady Gminy
w Ustroniu Morskim z dnia 6 września 2018 r.

7. Opracowanie karty (autor, data i podpis)

Jakub Danielski, 12.07.2019 r.

GEZ

KARTA ADRESOWA ZABYTKU NIERUCHOMEGO

3. Miejscowość

**USTRONIE
MORSKIE**

1. Nazwa

DOM MIESZKALNY

2. Czas powstania

Lata 10-30-te XX w.

8. Fotografia z opisem wskazującym orientację albo mapa z zaznaczonym stanowiskiem archeologicznym



Widok budynku od północnego - wschodu

4. Adres

ul. Koszalińska 8
dz. nr 499/5
78-111 Ustronie Morskie

5. Przynależność administracyjna

województwo zachodniopomorskie

powiat kołobrzeski

gmina Ustronie Morskie

6. Formy ochrony

Ustalenia ochrony w Miejscowym Planie
Zagospodarowania Przestrzennego:
Uchwała nr XLIV/306/2010 Rady Gminy
w Ustroniu Morskim z dnia 5 listopada 2010 r.

7. Opracowanie karty (autor, data i podpis)

Jakub Danielski, 12.07.2019 r.

GEZ

KARTA ADRESOWA ZABYTKU NIERUCHOMEGO

3. Miejscowość

USTRONIE MORSKIE

1. Nazwa

DOM MIESZKALNY

2. Czas powstania

XIX/XX w.

8. Fotografia z opisem wskazującym orientację albo mapa z zaznaczonym stanowiskiem archeologicznym



Widok budynku od północnego - zachodu

4. Adres

ul. Koszalińska 10
dz. nr 501/2
78-111 Ustronie Morskie

5. Przynależność administracyjna

województwo zachodniopomorskie

powiat kołobrzeski

gmina Ustronie Morskie

6. Formy ochrony

Ustalenia ochrony w Miejscowym Planie
Zagospodarowania Przestrzennego:
Uchwała nr XLIV/306/2010 Rady Gminy
w Ustroniu Morskim z dnia 5 listopada 2010 r.

7. Opracowanie karty (autor, data i podpis)

Jakub Danielski, 12.07.2019 r.

GEZ

KARTA ADRESOWA ZABYTKU NIERUCHOMEGO

3. Miejscowość

USTRONIE MORSKIE

1. Nazwa

PRZYSTANEK KOLEJOWY, ob. dom mieszkalny

2. Czas powstania

XIX/XX w.

8. Fotografia z opisem wskazującym orientację albo mapa z zaznaczonym stanowiskiem archeologicznym



Widok budynku od południowego - zachodu

4. Adres

ul. Koszalińska 11
dz. nr 482/19
78-111 Ustronie Morskie

5. Przynależność administracyjna

województwo zachodniopomorskie

powiat kołobrzeski

gmina Ustronie Morskie

6. Formy ochrony

Ustalenia ochrony w Miejscowym Planie
Zagospodarowania Przestrzennego:
Uchwała nr XLIV/306/2010 Rady Gminy
w Ustroniu Morskim z dnia 5 listopada 2010 r.

7. Opracowanie karty (autor, data i podpis)

Jakub Danielski, 12.07.2019 r.

GEZ

KARTA ADRESOWA ZABYTKU NIERUCHOMEGO

3. Miejscowość

**USTRONIE
MORSKIE**

1. Nazwa

DOM MIESZKALNY

2. Czas powstania

Lata 20-te XX w.

8. Fotografia z opisem wskazującym orientację albo mapa z zaznaczonym stanowiskiem archeologicznym



Widok budynku od północnego - wschodu

4. Adres

ul. Nadbrzeżna 4
dz. nr 46
78-111 Ustronie Morskie

5. Przynależność administracyjna

województwo zachodniopomorskie

powiat kołobrzeski

gmina Ustronie Morskie

6. Formy ochrony

Ustalenia ochrony w Miejscowym Planie
Zagospodarowania Przestrzennego:
Uchwała nr XLIV/306/2010 Rady Gminy
w Ustroniu Morskim z dnia 5 listopada 2010 r.

7. Opracowanie karty (autor, data i podpis)

Jakub Danielski, 12.07.2019 r.

GEZ

KARTA ADRESOWA ZABYTKU NIERUCHOMEGO

3. Miejscowość

USTRONIE MORSKIE

1. Nazwa

DOM MIESZKALNY, ob. Urząd Morski

2. Czas powstania

Lata 20-te XX w.

8. Fotografia z opisem wskazującym orientację albo mapa z zaznaczonym stanowiskiem archeologicznym



Widok budynku od południowego - zachodu

4. Adres

ul. Nadbrzeżna 8
dz. nr 39
78-111 Ustronie Morskie

5. Przynależność administracyjna

województwo zachodniopomorskie

powiat kołobrzeski

gmina Ustronie Morskie

6. Formy ochrony

Ustalenia ochrony w Miejscowym Planie
Zagospodarowania Przestrzennego:
Uchwała nr XLIV/306/2010 Rady Gminy
w Ustroniu Morskim z dnia 5 listopada 2010 r.

7. Opracowanie karty (autor, data i podpis)

Jakub Danielski, 12.07.2019 r.

GEZ

KARTA ADRESOWA ZABYTKU NIERUCHOMEGO

3. Miejscowość

**USTRONIE
MORSKIE**

1. Nazwa

DOM MIESZKALNY

2. Czas powstania

Lata 20-te XX w.

8. Fotografia z opisem wskazującym orientację albo mapa z zaznaczonym stanowiskiem archeologicznym



Widok budynku od południowego - wschodu

4. Adres

ul. Nadbrzeżna 10
dz. nr 42
78-111 Ustronie Morskie

5. Przynależność administracyjna

województwo zachodniopomorskie
powiat kołobrzeski
gmina Ustronie Morskie

6. Formy ochrony

Ustalenia ochrony w Miejscowym Planie
Zagospodarowania Przestrzennego:
Uchwała nr XLIV/306/2010 Rady Gminy
w Ustroniu Morskim z dnia 5 listopada 2010 r.

7. Opracowanie karty (autor, data i podpis)

Jakub Danielski, 12.07.2019 r.

GEZ

KARTA ADRESOWA ZABYTKU NIERUCHOMEGO

3. Miejscowość

**USTRONIE
MORSKIE**

1. Nazwa

DOM MIESZKALNY

2. Czas powstania

Lata 20-te XX w.

8. Fotografia z opisem wskazującym orientację albo mapa z zaznaczonym stanowiskiem archeologicznym



Widok budynku od południowego - wschodu

4. Adres

ul. Nadbrzeżna 12
dz. nr 43
78-111 Ustronie Morskie

5. Przynależność administracyjna

województwo zachodniopomorskie

powiat kołobrzeski

gmina Ustronie Morskie

6. Formy ochrony

Ustalenia ochrony w Miejscowym Planie
Zagospodarowania Przestrzennego:
Uchwała nr XLIV/306/2010 Rady Gminy
w Ustroniu Morskim z dnia 5 listopada 2010 r.

7. Opracowanie karty (autor, data i podpis)

Jakub Danielski, 12.07.2019 r.

GEZ

KARTA ADRESOWA ZABYTKU NIERUCHOMEGO

3. Miejscowość

**USTRONIE
MORSKIE**

1. Nazwa

DOM MIESZKALNY

2. Czas powstania

Pocz. XX w.

8. Fotografia z opisem wskazującym orientację albo mapa z zaznaczonym stanowiskiem archeologicznym



Widok budynku od północnego - zachodu

4. Adres

ul. Ogrodowa 1
dz. nr 356
78-111 Ustronie Morskie

5. Przynależność administracyjna

województwo zachodniopomorskie

powiat kołobrzeski

gmina Ustronie Morskie

6. Formy ochrony

Ustalenia ochrony w Miejscowym Planie
Zagospodarowania Przestrzennego:
Uchwała nr XLIV/306/2010 Rady Gminy
w Ustroniu Morskim z dnia 5 listopada 2010 r.

7. Opracowanie karty (autor, data i podpis)

Jakub Danielski, 12.07.2019 r.

GEZ

KARTA ADRESOWA ZABYTKU NIERUCHOMEGO

3. Miejscowość

**USTRONIE
MORSKIE**

1. Nazwa

DOM MIESZKALNY

2. Czas powstania

Pocz. XX w.

8. Fotografia z opisem wskazującym orientację albo mapa z zaznaczonym stanowiskiem archeologicznym



Widok budynku od południowego - zachodu

4. Adres

ul. Ogrodowa 3
dz. nr 357/1
78-111 Ustronie Morskie

5. Przynależność administracyjna

województwo zachodniopomorskie

powiat kołobrzeski

gmina Ustronie Morskie

6. Formy ochrony

Ustalenia ochrony w Miejscowym Planie
Zagospodarowania Przestrzennego:
Uchwała nr XLIV/306/2010 Rady Gminy
w Ustroniu Morskim z dnia 5 listopada 2010 r.

7. Opracowanie karty (autor, data i podpis)

Jakub Danielski, 12.07.2019 r.

GEZ

KARTA ADRESOWA ZABYTKU NIERUCHOMEGO

3. Miejscowość

**USTRONIE
MORSKIE**

1. Nazwa

DOM MIESZKALNY

2. Czas powstania

Lata 10/20-te XX w.

8. Fotografia z opisem wskazującym orientację albo mapa z zaznaczonym stanowiskiem archeologicznym



Widok budynku od północnego - zachodu

4. Adres

ul. Okrzei 2b
dz. nr 385
78-111 Ustronie Morskie

5. Przynależność administracyjna

województwo zachodniopomorskie
powiat kołobrzeski
gmina Ustronie Morskie

6. Formy ochrony

Ustalenia ochrony w Miejscowym Planie
Zagospodarowania Przestrzennego:
Uchwała nr XLIV/306/2010 Rady Gminy
w Ustroniu Morskim z dnia 5 listopada 2010 r.

7. Opracowanie karty (autor, data i podpis)

Jakub Danielski, 12.07.2019 r.

GEZ

KARTA ADRESOWA ZABYTKU NIERUCHOMEGO

3. Miejscowość

**USTRONIE
MORSKIE**

1. Nazwa

DOM MIESZKALNY

2. Czas powstania

Lata 10/20-te XX w.

8. Fotografia z opisem wskazującym orientację albo mapa z zaznaczonym stanowiskiem archeologicznym



Widok budynku od północnego - wschodu

4. Adres

ul. Okrzei 3
dz. nr 249
78-111 Ustronie Morskie

5. Przynależność administracyjna

województwo zachodniopomorskie

powiat kołobrzeski

gmina Ustronie Morskie

6. Formy ochrony

Ustalenia ochrony w Miejscowym Planie Zagospodarowania Przestrzennego:
Uchwała nr XLIV/306/2010 Rady Gminy
w Ustroniu Morskim z dnia 5 listopada 2010 r.

7. Opracowanie karty (autor, data i podpis)

Jakub Danielski, 12.07.2019 r.

GEZ

~~KARTA ADRESOWA ZABYTKU NIERUCHOMEGO~~
wykreślono zarz. dzeniem nr 63/2019 r z dnia 23.05.2019 r.

3. Miejscowość

**USTRONIE
MORSKIE**

1. Nazwa

~~DOM LETNISKOWY~~

2. Czas powstania

Lata 20-te XX w.

8. Fotografia z opisem wskazującym orientację albo mapa z zaznaczonym stanowiskiem archeologicznym



Widok budynku od południowego - zachodu

4. Adres

ul. Okrzei 6
dz. nr 254
78-111 Ustronie Morskie

5. Przynależność administracyjna

województwo zachodniopomorskie
powiat kołobrzeski
gmina Ustronie Morskie

6. Formy ochrony

Ustalenia ochrony w Miejscowym Planie
Zagospodarowania Przestrzennego:
Uchwała nr XLIV/306/2010 Rady Gminy
w Ustroniu Morskim z dnia 5 listopada 2010 r.

7. Opracowanie karty (autor, data i podpis)

Jakub Danielski, 12.07.2019 r.

GEZ

KARTA ADRESOWA ZABYTKU NIERUCHOMEGO

1. Nazwa

DOM MIESZKALNY

2. Czas powstania

Lata 20-te XX w.

3. Miejscowość

**USTRONIE
MORSKIE**

8. Fotografia z opisem wskazującym orientację albo mapa z zaznaczonym stanowiskiem archeologicznym



Widok budynku od południowego - wschodu

4. Adres

ul. Okrzei 7
dz. nr 247
78-111 Ustronie Morskie

5. Przynależność administracyjna

województwo zachodniopomorskie

powiat kołobrzeski

gmina Ustronie Morskie

6. Formy ochrony

Ustalenia ochrony w Miejscowym Planie
Zagospodarowania Przestrzennego:
Uchwała nr XLIV/306/2010 Rady Gminy
w Ustroniu Morskim z dnia 5 listopada 2010 r.

7. Opracowanie karty (autor, data i podpis)

Jakub Danielski, 12.07.2019 r.

GEZ

KARTA ADRESOWA ZABYTKU NIERUCHOMEGO

3. Miejscowość

USTRONIE MORSKIE

1. Nazwa

PENSJONAT, ob. Urząd Gminy

2. Czas powstania

Lata 10/20-te XX w.

8. Fotografia z opisem wskazującym orientację albo mapa z zaznaczonym stanowiskiem archeologicznym



Widok budynku od południowego - wschodu

4. Adres

ul. Rolna 2
dz. nr 28/34
78-111 Ustronie Morskie

5. Przynależność administracyjna

województwo zachodniopomorskie

powiat kołobrzeski

gmina Ustronie Morskie

6. Formy ochrony

Ustalenia ochrony w Miejscowym Planie Zagospodarowania Przestrzennego:
Uchwała nr XLIV/306/2010 Rady Gminy
w Ustroniu Morskim z dnia 5 listopada 2010 r.

7. Opracowanie karty (autor, data i podpis)

Jakub Danielski, 12.07.2019 r.

GEZ

KARTA ADRESOWA ZABYTKU NIERUCHOMEGO

3. Miejscowość

USTRONIE MORSKIE

1. Nazwa

DOM MIESZKALNY

2. Czas powstania

Lata 10-te XX w.

8. Fotografia z opisem wskazującym orientację albo mapa z zaznaczonym stanowiskiem archeologicznym



Widok budynku od południowego - wschodu

4. Adres

ul. Rolna 14
dz. nr 24
78-111 Ustronie Morskie

5. Przynależność administracyjna

województwo zachodniopomorskie

powiat kołobrzeski

gmina Ustronie Morskie

6. Formy ochrony

Ustalenia ochrony w Miejscowym Planie Zagospodarowania Przestrzennego:
Uchwała nr XLIV/306/2010 Rady Gminy
w Ustroniu Morskim z dnia 5 listopada 2010 r.

7. Opracowanie karty (autor, data i podpis)

Jakub Danielski, 12.07.2019 r.

GEZ

KARTA ADRESOWA ZABYTKU NIERUCHOMEGO

3. Miejscowość

**USTRONIE
MORSKIE**

1. Nazwa

DOM MIESZKALNY

2. Czas powstania

Lata 10-te XX w.

8. Fotografia z opisem wskazującym orientację albo mapa z zaznaczonym stanowiskiem archeologicznym



Widok budynku od południowego - wschodu

4. Adres

ul. Rolna 18
dz. nr 22/8
78-111 Ustronie Morskie

5. Przynależność administracyjna

województwo zachodniopomorskie

powiat kołobrzeski

gmina Ustronie Morskie

6. Formy ochrony

Ustalenia ochrony w Miejscowym Planie
Zagospodarowania Przestrzennego:
Uchwała nr XLIV/306/2010 Rady Gminy
w Ustroniu Morskim z dnia 5 listopada 2010 r.

7. Opracowanie karty (autor, data i podpis)

Jakub Danielski, 12.07.2019 r.

GEZ

KARTA ADRESOWA ZABYTKU NIERUCHOMEGO

3. Miejscowość

USTRONIE MORSKIE

1. Nazwa

DOM MIESZKALNY

2. Czas powstania

Pocz. XX w.

8. Fotografia z opisem wskazującym orientację albo mapa z zaznaczonym stanowiskiem archeologicznym



Widok budynku od południa

4. Adres

ul. Rolna 24
dz. nr 20/1
78-111 Ustronie Morskie

5. Przynależność administracyjna

województwo zachodniopomorskie

powiat kołobrzeski

gmina Ustronie Morskie

6. Formy ochrony

Ustalenia ochrony w Miejscowym Planie
Zagospodarowania Przestrzennego:
Uchwała nr XLIV/306/2010 Rady Gminy
w Ustroniu Morskim z dnia 5 listopada 2010 r.

7. Opracowanie karty (autor, data i podpis)

Jakub Danielski, 12.07.2019 r.

GEZ

KARTA ADRESOWA ZABYTKU NIERUCHOMEGO

3. Miejscowość

**USTRONIE
MORSKIE**

1. Nazwa

PENSJONAT

2. Czas powstania

Lata 20-te XX w.

8. Fotografia z opisem wskazującym orientację albo mapa z zaznaczonym stanowiskiem archeologicznym



Widok budynku od południowego - wschodu

4. Adres

ul. Spokojna 1
dz. nr 261/7
78-111 Ustronie Morskie

5. Przynależność administracyjna

województwo zachodniopomorskie

powiat kołobrzeski

gmina Ustronie Morskie

6. Formy ochrony

Ustalenia ochrony w Miejscowym Planie Zagospodarowania Przestrzennego:
Uchwała nr XLIV/306/2010 Rady Gminy
w Ustroniu Morskim z dnia 5 listopada 2010 r.

7. Opracowanie karty (autor, data i podpis)

Jakub Danielski, 12.07.2019 r.

GEZ

KARTA ADRESOWA ZABYTKU NIERUCHOMEGO

3. Miejscowość

**USTRONIE
MORSKIE**

1. Nazwa

DOM WYPOCZYNKOWY - PENSJONAT

2. Czas powstania

Lata 20-te XX w.

8. Fotografia z opisem wskazującym orientację albo mapa z zaznaczonym stanowiskiem archeologicznym



Widok budynku od południa

4. Adres

ul. Spokojna 2
dz. nr 263/5
78-111 Ustronie Morskie

5. Przynależność administracyjna

województwo zachodniopomorskie

powiat kołobrzeski

gmina Ustronie Morskie

6. Formy ochrony

Ustalenia ochrony w Miejscowym Planie
Zagospodarowania Przestrzennego:
Uchwała nr XLIV/306/2010 Rady Gminy
w Ustroniu Morskim z dnia 5 listopada 2010 r.

7. Opracowanie karty (autor, data i podpis)

Jakub Danielski, 12.07.2019 r.

GEZ

KARTA ADRESOWA ZABYTKU NIERUCHOMEGO

3. Miejscowość

USTRONIE MORSKIE

1. Nazwa

PENSJONAT

2. Czas powstania

XIX/XX w.

8. Fotografia z opisem wskazującym orientację albo mapa z zaznaczonym stanowiskiem archeologicznym



Widok budynku od południowego - wschodu

4. Adres

ul. Spokojna 3
dz. nr 261/11
78-111 Ustronie Morskie

5. Przynależność administracyjna

województwo zachodniopomorskie

powiat kołobrzeski

gmina Ustronie Morskie

6. Formy ochrony

Ustalenia ochrony w Miejscowym Planie Zagospodarowania Przestrzennego:
Uchwała nr XLIV/306/2010 Rady Gminy
w Ustroniu Morskim z dnia 5 listopada 2010 r.

7. Opracowanie karty (autor, data i podpis)

Jakub Danielski, 12.07.2019 r.

A handwritten signature in blue ink, appearing to read 'Danielski'.

GEZ

KARTA ADRESOWA ZABYTKU NIERUCHOMEGO

3. Miejscowość

USTRONIE MORSKIE

1. Nazwa

PENSJONAT

2. Czas powstania

Pocz. XX w.

8. Fotografia z opisem wskazującym orientację albo mapa z zaznaczonym stanowiskiem archeologicznym



Widok budynku od południowego - wschodu

4. Adres

ul. Spokojna 5
dz. nr 261/10
78-111 Ustronie Morskie

5. Przynależność administracyjna

województwo zachodniopomorskie

powiat kołobrzeski

gmina Ustronie Morskie

6. Formy ochrony

Ustalenia ochrony w Miejscowym Planie
Zagospodarowania Przestrzennego:
Uchwała nr XXXIV/265/2017 Rady Gminy
w Ustroniu Morskim z dnia 28 czerwca 2017 r.

7. Opracowanie karty (autor, data i podpis)

Jakub Danielski, 12.07.2019 r.

GEZ

KARTA ADRESOWA ZABYTKU NIERUCHOMEGO

3. Miejscowość

**USTRONIE
MORSKIE**

1. Nazwa

WILLA - „VILLA MARIE”

2. Czas powstania

Lata 10-te XX w.

8. Fotografia z opisem wskazującym orientację albo mapa z zaznaczonym stanowiskiem archeologicznym



Widok budynku od północnego - wschodu

4. Adres

ul. Tadeusza Kościuszki 4
dz. nr 290
78-111 Ustronie Morskie

5. Przynależność administracyjna

województwo zachodniopomorskie

powiat kołobrzeski

gmina Ustronie Morskie

6. Formy ochrony

Ustalenia ochrony w Miejscowym Planie
Zagospodarowania Przestrzennego:
Uchwała nr XLIV/306/2010 Rady Gminy
w Ustroniu Morskim z dnia 5 listopada 2010 r.

7. Opracowanie karty (autor, data i podpis)

Jakub Danielski, 12.07.2019 r.

GEZ

KARTA ADRESOWA ZABYTKU NIERUCHOMEGO

1. Nazwa

PENSJONAT

2. Czas powstania

Lata 10-te XX w.

3. Miejscowość

**USTRONIE
MORSKIE**

8. Fotografia z opisem wskazującym orientację albo mapa z zaznaczonym stanowiskiem archeologicznym



Widok budynku od południa

4. Adres

ul. Tadeusza Kościuszki 7
dz. nr 239/1
78-111 Ustronie Morskie

5. Przynależność administracyjna

województwo zachodniopomorskie

powiat kołobrzeski

gmina Ustronie Morskie

6. Formy ochrony

Ustalenia ochrony w Miejscowym Planie
Zagospodarowania Przestrzennego:
Uchwała nr XLIV/306/2010 Rady Gminy
w Ustroniu Morskim z dnia 5 listopada 2010 r.

7. Opracowanie karty (autor, data i podpis)

Jakub Danielski, 12.07.2019 r.

GEZ

KARTA ADRESOWA ZABYTKU NIERUCHOMEGO

3. Miejscowość

**USTRONIE
MORSKIE**

1. Nazwa

DOM MIESZKALNY

2. Czas powstania

Lata 20-te XX w.

8. Fotografia z opisem wskazującym orientację albo mapa z zaznaczonym stanowiskiem archeologicznym



Widok budynku od południowego - zachodu

4. Adres

ul. Tadeusza Kościuszki 9
dz. nr 240/4
78-111 Ustronie Morskie

5. Przynależność administracyjna

województwo zachodniopomorskie

powiat kołobrzeski

gmina Ustronie Morskie

6. Formy ochrony

Ustalenia ochrony w Miejscowym Planie
Zagospodarowania Przestrzennego:
Uchwała nr XLIV/306/2010 Rady Gminy
w Ustroniu Morskim z dnia 5 listopada 2010 r.

7. Opracowanie karty (autor, data i podpis)

Jakub Danielski, 12.07.2019 r.

GEZ

KARTA ADRESOWA ZABYTKU NIERUCHOMEGO

3. Miejscowość

USTRONIE MORSKIE

1. Nazwa

PENSJONAT

2. Czas powstania

Pocz. XX w.

8. Fotografia z opisem wskazującym orientację albo mapa z zaznaczonym stanowiskiem archeologicznym



Widok budynku od północy

4. Adres

ul. Tadeusza Kościuszki 10
dz. nr 296/1
78-111 Ustronie Morskie

5. Przynależność administracyjna

województwo zachodniopomorskie

powiat kołobrzeski

gmina Ustronie Morskie

6. Formy ochrony

Ustalenia ochrony w Miejscowym Planie
Zagospodarowania Przestrzennego:
Uchwała nr XLIV/306/2010 Rady Gminy
w Ustroniu Morskim z dnia 5 listopada 2010 r.

7. Opracowanie karty (autor, data i podpis)

Jakub Danielski, 12.07.2019 r.

GEZ

KARTA ADRESOWA ZABYTKU NIERUCHOMEGO

3. Miejscowość

USTRONIE MORSKIE

1. Nazwa

DOM MIESZKALNY - WILLA

2. Czas powstania

Lata 10/20-te XX w.

8. Fotografia z opisem wskazującym orientację albo mapa z zaznaczonym stanowiskiem archeologicznym



Widok budynku od północnego - wschodu

4. Adres

ul. Tadeusza Kościuszki 20
dz. nr 308/1
78-111 Ustronie Morskie

5. Przynależność administracyjna

województwo zachodniopomorskie

powiat kołobrzeski

gmina Ustronie Morskie

6. Formy ochrony

Ustalenia ochrony w Miejscowym Planie
Zagospodarowania Przestrzennego:
Uchwała nr XLIV/306/2010 Rady Gminy
w Ustroniu Morskim z dnia 5 listopada 2010 r.

7. Opracowanie karty (autor, data i podpis)

Jakub Danielski, 12.07.2019 r.

GEZ

KARTA ADRESOWA ZABYTKU NIERUCHOMEGO

3. Miejscowość

USTRONIE MORSKIE

1. Nazwa

DOM MIESZKALNY - WILLA

2. Czas powstania

Lata 10-te XX w.

8. Fotografia z opisem wskazującym orientację albo mapa z zaznaczonym stanowiskiem archeologicznym



Widok budynku od północnego - zachodu

4. Adres

ul. Tadeusza Kościuszki 22
dz. nr 310
78-111 Ustronie Morskie

5. Przynależność administracyjna

województwo zachodniopomorskie

powiat kołobrzeski

gmina Ustronie Morskie

6. Formy ochrony

Ustalenia ochrony w Miejscowym Planie
Zagospodarowania Przestrzennego:
Uchwała nr XLIV/306/2010 Rady Gminy
w Ustroniu Morskim z dnia 5 listopada 2010 r.

7. Opracowanie karty (autor, data i podpis)

Jakub Danielski, 12.07.2019 r.

GEZ

KARTA ADRESOWA ZABYTKU NIERUCHOMEGO

3. Miejscowość

**USTRONIE
MORSKIE**

1. Nazwa

DOM MIESZKALNY

2. Czas powstania

Pocz. XX w.

8. Fotografia z opisem wskazującym orientację albo mapa z zaznaczonym stanowiskiem archeologicznym



Widok budynku od północnego - wschodu

4. Adres

ul. Wiejska 12
dz. nr 145/2
78-111 Ustronie Morskie

5. Przynależność administracyjna

województwo zachodniopomorskie

powiat kołobrzeski

gmina Ustronie Morskie

6. Formy ochrony

Ustalenia ochrony w Miejscowym Planie
Zagospodarowania Przestrzennego:
Uchwała nr XLIV/306/2010 Rady Gminy
w Ustroniu Morskim z dnia 5 listopada 2010 r.

7. Opracowanie karty (autor, data i podpis)

Jakub Danielski, 12.07.2019 r.

GEZ

KARTA ADRESOWA ZABYTKU NIERUCHOMEGO

3. Miejscowość

USTRONIE MORSKIE


1. Nazwa

CMENTARZ KOMUNALNY

2. Czas powstania

Pocz. XX w.

8. Fotografia z opisem wskazującym orientację albo mapa z zaznaczonym stanowiskiem archeologicznym



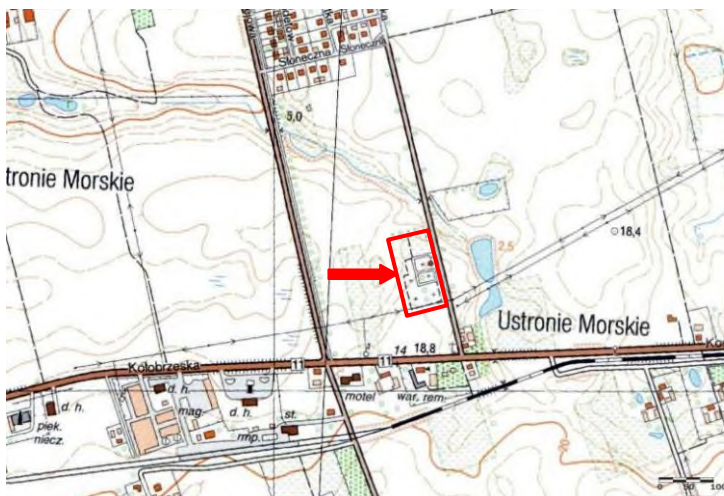
Widok od południa



Widok od północnego - wschodu



Widok od północy



Mapa z lokalizacją obiektu

4. Adres

ul. Wiejska
dz. nr 431
78-111 Ustronie Morskie

5. Przynależność administracyjna

województwo zachodniopomorskie

powiat kołobrzeski

gmina Ustronie Morskie

6. Formy ochrony

Ustalenia ochrony w Miejscowym Planie Zagospodarowania Przestrzennego:
Uchwała nr XLIV/306/2010 Rady Gminy
w Ustroniu Morskim z dnia 5 listopada 2010 r.

7. Opracowanie karty (autor, data i podpis)

Jakub Danielski, 12.07.2019 r.

GEZ

KARTA ADRESOWA ZABYTKU NIERUCHOMEGO

3. Miejscowość

USTRONIE MORSKIE

1. Nazwa

ALEJA LIPOWA

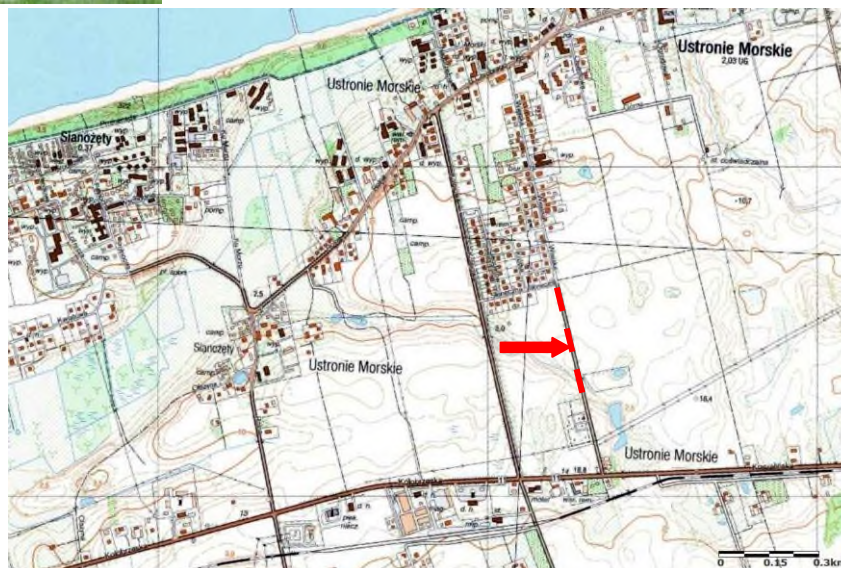
2. Czas powstania

1. ćw. XX w.

8. Fotografia z opisem wskazującym orientację albo mapa z zaznaczonym stanowiskiem archeologicznym



Widok od południowego - wschodu



Mapa z lokalizacją obiektu

4. Adres

ul. Wiejska
dz. nr 432
78-111 Ustronie Morskie

5. Przynależność administracyjna

województwo zachodniopomorskie

powiat kołobrzeski

gmina Ustronie Morskie

6. Formy ochrony

Ustalenia ochrony w Miejscowym Planie Zagospodarowania Przestrzennego:
Uchwała nr XLIV/306/2010 Rady Gminy
w Ustroniu Morskim z dnia 5 listopada 2010 r.

7. Opracowanie karty (autor, data i podpis)

Jakub Danielski, 12.07.2019 r.

GEZ

KARTA ADRESOWA ZABYTKU NIERUCHOMEGO
wykreślono zarz. dniem nr 108/2019 r z dnia 11.10.2019 r.

3. Miejscowość

**USTRONIE
MORSKIE**

1. Nazwa

~~PENSJONAT~~

2. Czas powstania

Pocz. XX w.

8. Fotografia z opisem wskazującym orientację albo mapa z zaznaczonym stanowiskiem archeologicznym



Widok budynku od północnego - wschodu

4. Adres

ul. Wojska Polskiego 1
dz. nr 77/2
78-111 Ustronie Morskie

5. Przynależność administracyjna

województwo zachodniopomorskie

powiat kołobrzeski

gmina Ustronie Morskie

6. Formy ochrony

Ustalenia ochrony w Miejscowym Planie
Zagospodarowania Przestrzennego:
Uchwała nr XLIV/306/2010 Rady Gminy
w Ustroniu Morskim z dnia 5 listopada 2010 r.

7. Opracowanie karty (autor, data i podpis)

Jakub Danielski, 12.07.2019 r.

GEZ

KARTA ADRESOWA ZABYTKU NIERUCHOMEGO

3. Miejscowość

USTRONIE MORSKIE

1. Nazwa

DOM MIESZKALNY

2. Czas powstania

Lata 10/20-te XX w.

8. Fotografia z opisem wskazującym orientację albo mapa z zaznaczonym stanowiskiem archeologicznym



Widok budynku od południowego - zachodu



Widok budynku od południa

4. Adres

ul. Wojska Polskiego 3
dz. nr 80/1
78-111 Ustronie Morskie

5. Przynależność administracyjna

województwo zachodniopomorskie

powiat kołobrzeski

gmina Ustronie Morskie

6. Formy ochrony

Ustalenia ochrony w Miejscowym Planie Zagospodarowania Przestrzennego:
Uchwała nr XLIV/306/2010 Rady Gminy
w Ustroniu Morskim z dnia 5 listopada 2010 r.

7. Opracowanie karty (autor, data i podpis)

Jakub Danielski, 12.07.2019 r.

GEZ

KARTA ADRESOWA ZABYTKU NIERUCHOMEGO

3. Miejscowość

USTRONIE MORSKIE

1. Nazwa

DOM MIESZKALNY, PENSJONAT

2. Czas powstania

1926 r.

8. Fotografia z opisem wskazującym orientację albo mapa z zaznaczonym stanowiskiem archeologicznym



Widok budynku od północy

4. Adres

ul. Wojska Polskiego 4
dz. nr 347
78-111 Ustronie Morskie

5. Przynależność administracyjna

województwo zachodniopomorskie

powiat kołobrzeski

gmina Ustronie Morskie

6. Formy ochrony

Ustalenia ochrony w Miejscowym Planie Zagospodarowania Przestrzennego:
Uchwała nr XLIV/306/2010 Rady Gminy
w Ustroniu Morskim z dnia 5 listopada 2010 r.

7. Opracowanie karty (autor, data i podpis)

Jakub Danielski, 12.07.2019 r.

GEZ

KARTA ADRESOWA ZABYTKU NIERUCHOMEGO

1. Nazwa

DOM MIESZKALNY

2. Czas powstania

Lata 20-te XX w.

3. Miejscowość

**USTRONIE
MORSKIE**

8. Fotografia z opisem wskazującym orientację albo mapa z zaznaczonym stanowiskiem archeologicznym



Widok budynku od południowego - wschodu

4. Adres

ul. Wojska Polskiego 5
dz. nr 272/6
78-111 Ustronie Morskie

5. Przynależność administracyjna

województwo zachodniopomorskie

powiat kołobrzeski

gmina Ustronie Morskie

6. Formy ochrony

Ustalenia ochrony w Miejscowym Planie
Zagospodarowania Przestrzennego:
Uchwała nr XLIV/306/2010 Rady Gminy
w Ustroniu Morskim z dnia 5 listopada 2010 r.

7. Opracowanie karty (autor, data i podpis)

Jakub Danielski, 12.07.2019 r.



GEZ

KARTA ADRESOWA ZABYTKU NIERUCHOMEGO

3. Miejscowość

USTRONIE MORSKIE

1. Nazwa

DOM MIESZKALNY

2. Czas powstania

1926 r.

8. Fotografia z opisem wskazującym orientację albo mapa z zaznaczonym stanowiskiem archeologicznym



Widok budynku od północy

4. Adres

ul. Wojska Polskiego 6
dz. nr 348
78-111 Ustronie Morskie

5. Przynależność administracyjna

województwo zachodniopomorskie

powiat kołobrzeski

gmina Ustronie Morskie

6. Formy ochrony

Ustalenia ochrony w Miejscowym Planie
Zagospodarowania Przestrzennego:
Uchwała nr XLIV/306/2010 Rady Gminy
w Ustroniu Morskim z dnia 5 listopada 2010 r.

7. Opracowanie karty (autor, data i podpis)

Jakub Danielski, 12.07.2019 r.

GEZ

KARTA ADRESOWA ZABYTKU NIERUCHOMEGO

3. Miejscowość

**USTRONIE
MORSKIE**

1. Nazwa

DOM MIESZKALNY

2. Czas powstania

Lata 10/20-te XX w.

8. Fotografia z opisem wskazującym orientację albo mapa z zaznaczonym stanowiskiem archeologicznym



Widok budynku od północnego - wschodu

4. Adres

ul. Wojska Polskiego 14
dz. nr 367/3
78-111 Ustronie Morskie

5. Przynależność administracyjna

województwo zachodniopomorskie

powiat kołobrzeski

gmina Ustronie Morskie

6. Formy ochrony

Ustalenia ochrony w Miejscowym Planie
Zagospodarowania Przestrzennego:
Uchwała nr XLIV/306/2010 Rady Gminy
w Ustroniu Morskim z dnia 5 listopada 2010 r.

7. Opracowanie karty (autor, data i podpis)

Jakub Danielski, 12.07.2019 r.

GEZ

KARTA ADRESOWA ZABYTKU NIERUCHOMEGO

3. Miejscowość

**USTRONIE
MORSKIE**

1. Nazwa

DOM MIESZKALNY

2. Czas powstania

Lata 20-te XX w.

8. Fotografia z opisem wskazującym orientację albo mapa z zaznaczonym stanowiskiem archeologicznym



Widok budynku od północnego - wschodu

4. Adres

ul. Wojska Polskiego 16
dz. nr 383
78-111 Ustronie Morskie

5. Przynależność administracyjna

województwo zachodniopomorskie

powiat kołobrzeski

gmina Ustronie Morskie

6. Formy ochrony

Ustalenia ochrony w Miejscowym Planie
Zagospodarowania Przestrzennego:
Uchwała nr XLIV/306/2010 Rady Gminy
w Ustroniu Morskim z dnia 5 listopada 2010 r.

7. Opracowanie karty (autor, data i podpis)

Jakub Danielski, 12.07.2019 r.

GEZ

KARTA ADRESOWA ZABYTKU NIERUCHOMEGO

3. Miejscowość

**USTRONIE
MORSKIE**

1. Nazwa

DOM MIESZKALNY

2. Czas powstania

Lata 10/20-te XX w.

8. Fotografia z opisem wskazującym orientację albo mapa z zaznaczonym stanowiskiem archeologicznym



Widok budynku od północnego - wschodu

4. Adres

ul. Wojska Polskiego 22
dz. nr 384
78-111 Ustronie Morskie

5. Przynależność administracyjna

województwo zachodniopomorskie

powiat kołobrzeski

gmina Ustronie Morskie

6. Formy ochrony

Ustalenia ochrony w Miejscowym Planie
Zagospodarowania Przestrzennego:
Uchwała nr XLIV/306/2010 Rady Gminy
w Ustroniu Morskim z dnia 5 listopada 2010 r.

7. Opracowanie karty (autor, data i podpis)

Jakub Danielski, 12.07.2019 r.

GEZ

KARTA ADRESOWA ZABYTKU NIERUCHOMEGO

3. Miejscowość

**USTRONIE
MORSKIE**

1. Nazwa

DOM MIESZKALNY

2. Czas powstania

Lata 20-te XX w.

8. Fotografia z opisem wskazującym orientację albo mapa z zaznaczonym stanowiskiem archeologicznym



Widok budynku od północnego - wschodu

4. Adres

ul. Wojska Polskiego 24
dz. nr 386/1
78-111 Ustronie Morskie

5. Przynależność administracyjna

województwo zachodniopomorskie

powiat kołobrzeski

gmina Ustronie Morskie

6. Formy ochrony

Ustalenia ochrony w Miejscowym Planie
Zagospodarowania Przestrzennego:
Uchwała nr XLIV/306/2010 Rady Gminy
w Ustroniu Morskim z dnia 5 listopada 2010 r.

7. Opracowanie karty (autor, data i podpis)

Jakub Danielski, 12.07.2019 r.

GEZ

KARTA ADRESOWA ZABYTKU NIERUCHOMEGO

3. Miejscowość

**USTRONIE
MORSKIE**

1. Nazwa

PENSJONAT

2. Czas powstania

Lata 10-te XX w.

8. Fotografia z opisem wskazującym orientację albo mapa z zaznaczonym stanowiskiem archeologicznym



Widok budynku od południowego - wschodu

4. Adres

ul. Wolności 1
dz. nr 244/2
78-111 Ustronie Morskie

5. Przynależność administracyjna

województwo zachodniopomorskie

powiat kołobrzeski

gmina Ustronie Morskie

6. Formy ochrony

Ustalenia ochrony w Miejscowym Planie
Zagospodarowania Przestrzennego:
Uchwała nr XLIV/306/2010 Rady Gminy
w Ustroniu Morskim z dnia 5 listopada 2010 r.

7. Opracowanie karty (autor, data i podpis)

Jakub Danielski, 12.07.2019 r.