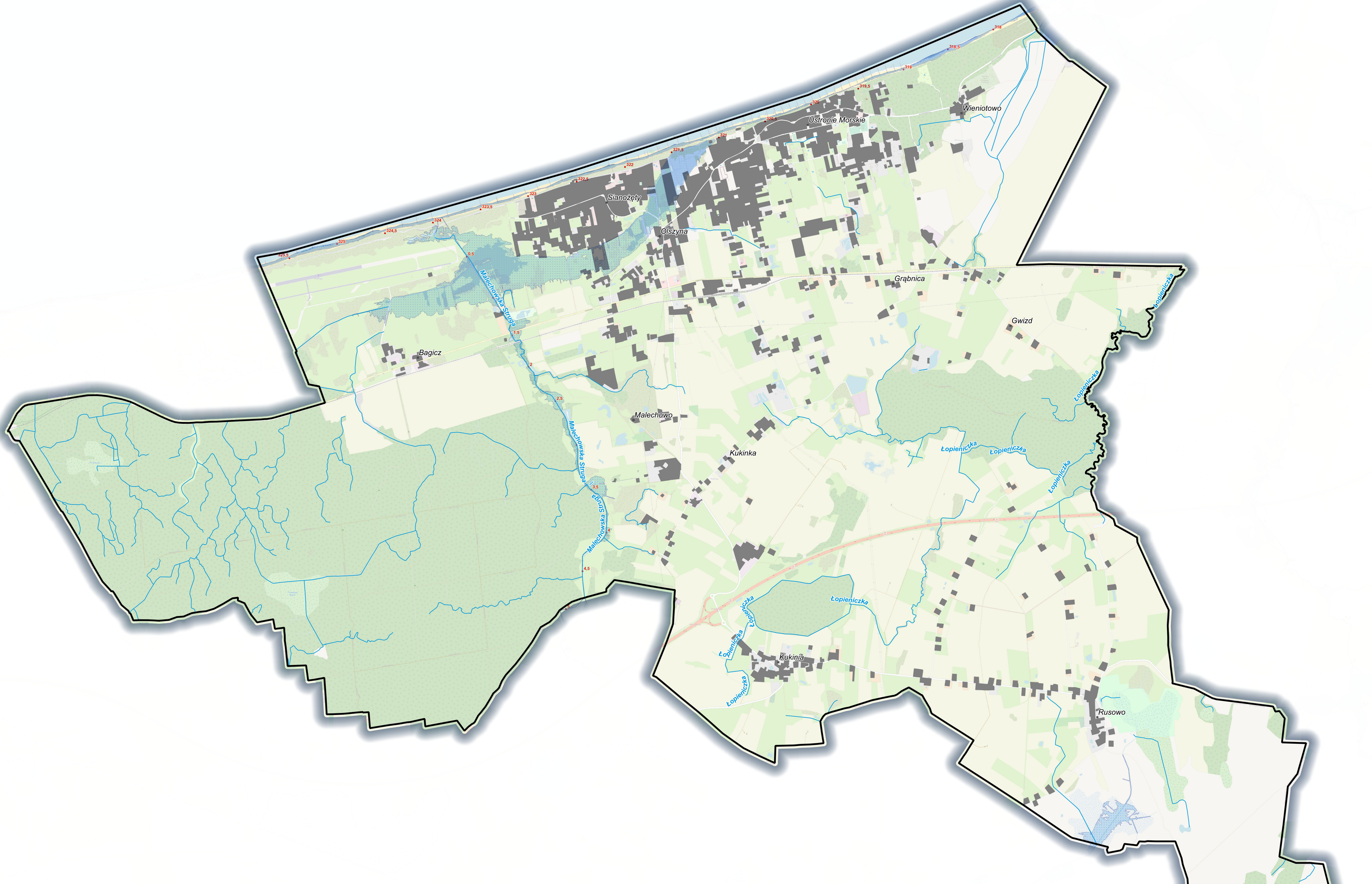



**LEGENDA**

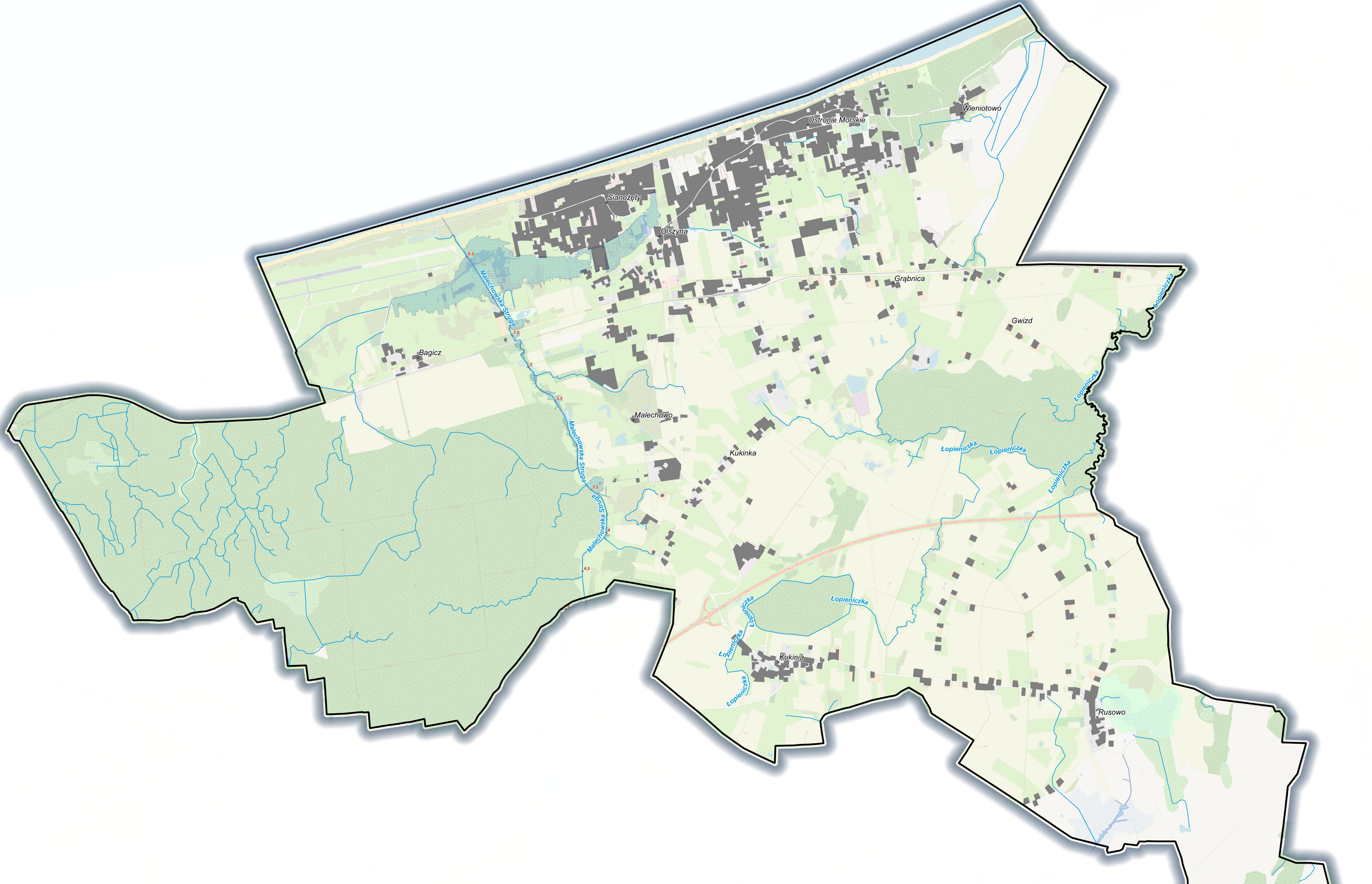
- Gmina Ustronie Morskie
- Teren zabudowy
- Rzeki
- Q=0,2% - obszar o niskim prawdopodobieństwie powodzi raz na 500 lat - morze i rzeki

<b>TYTUŁ OPRACOWANIA</b>		
Program ochrony środowiska dla Gminy Ustronie Morskie na lata 2022-2025		
<b>NAZWA RYSUNKU</b>	<b>NR. ZAŁ.</b>	<b>SKALA</b>
Obszary o niskim prawdopodobieństwie powodzi raz na 500 lat Q=0,2% - zagrożenie od rzek i morza	3.1	1:12000
 Pracownia analiz przestrzennych i środowiskowych		
OPRACOWANIE   mgr Mariusz Orzechowski		




**LEGENDA**  
 Gmina Ustronie Morskie  
 Teren zabudowy  
 Rzeki  
 Q=1% - obszar o średnim prawdopodobieństwie powodzi raz na 100 lat - morze i rzeki

<b>TYTUŁ OPRACOWANIA</b> Program ochrony środowiska dla Gminy Ustronie Morskie na lata 2022-2025		
<b>NAZWA RYSUNKU</b> Obszary o średnim prawdopodobieństwie powodzi raz na 100 lat Q=1% - zagrożenie od rzek i morza	<b>NR. ZAŁ.</b> 3.2	<b>SKALA</b> 1:12000
		
<b>OPRACOWANIE</b>   mgr Mariusz Orzechowski		



- LEGENDA**
- Gmina Ustronie Morskie
  - Teren zabudowy
  - Rzeki
  - Q=10% - obszar o wysokim prawdopodobieństwie powodzi raz na 10 lat - rzeki

<b>TYTUŁ OPRACOWANIA</b> Program ochrony środowiska dla Gminy Ustronie Morskie na lata 2022-2025		
<b>NAZWA RYSUNKU</b> Obszar o wysokim prawdopodobieństwie powodzi raz na 10 lat Q=10% - zagrożenie od rzek	<b>NR. ZAŁ.</b> 3.3	<b>SKALA</b> 1:12000
 Pracownia analiz przestrzennych i środowiskowych		
<b>OPRACOWANIE</b> mgr Mariusz Orzechowski		