

GEOTOP
 Przedsiębiorstwo Usług
 Geodezyjnych i Projektowych
 mpr. mgr Stanisław Wesołowski
 ul. Torpońska 1c/b
 78-106 Kobylny
 tel. (0-94) 25 42 14
 e-mail: geotop@geotop.pl
 fax. (0-94) 25 49 69

plan geodezyjny
 ul. Torpońska 1c/b
 78-106 Kobylny
 tel. (0-94) 25 42 14
 e-mail: geotop@geotop.pl
 fax. (0-94) 25 49 69

plan geodezyjny
 ul. Torpońska 1c/b
 78-106 Kobylny
 tel. (0-94) 25 42 14
 e-mail: geotop@geotop.pl
 fax. (0-94) 25 49 69

plan geodezyjny
 ul. Torpońska 1c/b
 78-106 Kobylny
 tel. (0-94) 25 42 14
 e-mail: geotop@geotop.pl
 fax. (0-94) 25 49 69

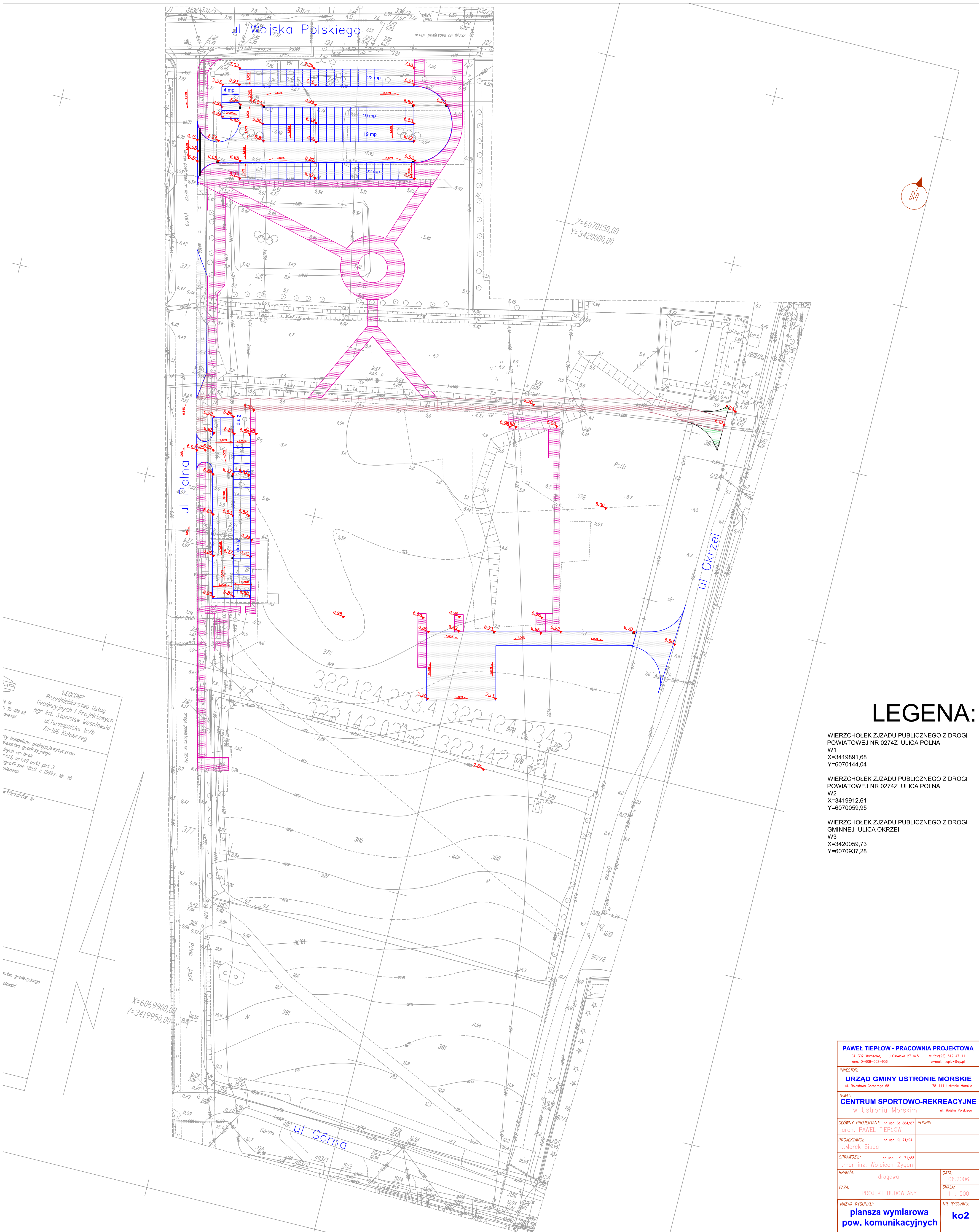
plan geodezyjny
 ul. Torpońska 1c/b
 78-106 Kobylny
 tel. (0-94) 25 42 14
 e-mail: geotop@geotop.pl
 fax. (0-94) 25 49 69

PAWEŁ TIEPŁOW - PRACOWNIA PROJEKTOWA <small>IMNOSTR: 0-22 Warszawa, ul. Osowska 27 m.5 tel:(0-22) 612 47 11 kom. 0-608-052-956 e-mail: tiep@wp.pl</small>	URZĄD GMINY USTRONIE MORSKIE <small>ul. Bohaterów Chwałygo 66 78-111 Ustronie Morskie</small>
CENTRUM SPORTOWO-REKREACYJNE <small>ul. Mjaco Polekiego</small>	CEMENT
<small>OCZKOWNY PROJEKTANT: mpr. mgr. SA-88/87 POPOWSKI arch. PAWEŁ TIEPŁOW PROJEKTANT: mpr. mgr. SA 31/94 <small>„Marek Śliada” SFRANŻEL: mpr. mgr. SA 31/94 mgr inż. Wojciech Żygon</small></small>	<small>BRANŻA: drogowo DATA: 06.2006 SKALA: 1:500 NAZWA RYSUNKU: PLAN PROJEKT BUDOWLANY</small>
Kol1 <small>komunikacyjnych, syt-wys</small>	plan powierzchni

- CHODNIKI Z KOSTKI BETONOWEJ W KOLORZE CZERWONYM O GR 12 CM TYPU NOSIĄCE - POW = 1886,7 M²
- JEZDNI ORAZ STANOWISKA POSTOJOWE Z KOSTKI BETONOWEJ W KOLORZE CZERWONYM O GR 10 CM TYPU BEHATON - POW 3192,9 M²
- ZATOKA POSTOJOWA AUTOBUSOW Z KOSTKI BETONOWEJ W KOLORZE SZARYM O GR 10 CM TYPU BEHATON - POW 102 M²
- DROGA PPOZ Z KOSTKI BETONOWEJ W KOLORZE CZERWONYM O GR 12 CM TYPU NOSIĄCE - POW 646 M²
- WYKRAJENIA ZJAZDU Z UL. POLNEJ NA DROGĘ PPOZ Z PŁYT AZUROWYCH W KOLORZE CZERWONYM TYPU KARO O GR. 10 CM - POW 28 M²
- DWA ZIŁADY PUBLICZNE Z DROGI POWIATOWEJ NR 0274Z UL. POLNA
- ZATOKA AUTOBUSOWA NA DWA STANOWISKA NA DRODZE POWIATOWEJ NR 0274Z UL. POLNA
- MIEJSC PARKINGOWYCH DLA SAM. OSOB. 106 SZT
- NIEPEŁNOSPRAWNYCH 2 SZT

LEGENDA:





LEGENA:

WIERZCHOŁEK ZJAZDU PUBLICZNEGO Z DROGI
POWIATOWEJ NR 0274Z ULICA POLNA
W1
X=3419891,68
Y=6070144,04

WIERZCHOŁEK ZJAZDU PUBLICZNEGO Z DROGI
POWIATOWEJ NR 0274Z ULICA POLNA
W2
X=3419912,61
Y=6070059,95

WIERZCHOŁEK ZJAZDU PUBLICZNEGO Z DROGI
GMINNEJ ULICA OKRZEI
W3
X=3420059,73
Y=6070937,28

WZ
"GEOCOMP"
Przedsiębiorstwo Usług
Geodezyjnych i Projektowych
mgr inż. Stanisław Wesolowski
ul. Tarnopolska 1c/b
78-106 Kolobrzeg

Wybudowane podlega wytyczeniu
miejscowości geodezyjnego
rysunku nr. 115, art. 46 ust. 1 pkt 3
rozporządzenia (Dz. U. z 1989 r. Nr. 30
późn. zm.)

Wzorników w

czynie geodezyjnego
rolowski

X=6069900,00
Y=3419950,00

PAWEŁ TIEPŁOW - PRACOWNIA PROJEKTOWA
04-302 Warszawa, ul. Osowska 27 m.5 tel. fax (22) 612 47 11
kom. 0-608-052-956 e-mail: tiep@wp.pl

INWESTOR:
URZĄD GMINY USTRONIE MORSKIE
ul. Bolesława Chrobrego 68 78-111 Ustronie Morskie

TEMAT:
CENTRUM SPORTOWO-REKREACYJNE
w Ustroniu Morskim ul. Wojska Polskiego

GŁÓWNY PROJEKTANT: nr upr. St-884/97 PODOPIIS
arch. PAWEŁ TIEPŁOW

PROJEKTANT: nr upr. Kl. 71/94

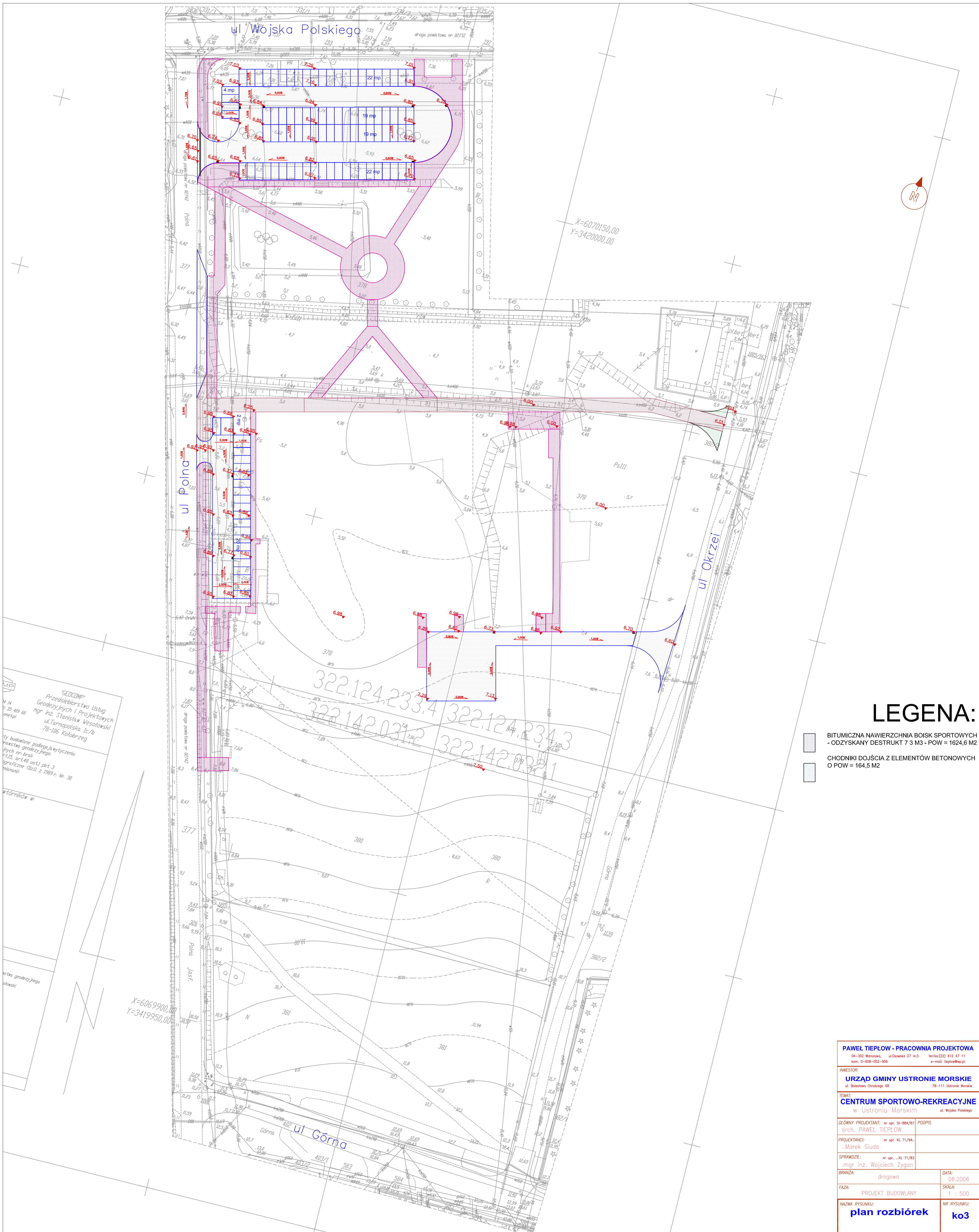
SPRAWDZIŁ: nr upr. -Kl. 71/83

BRANŻA: drogowa **DATA:** 06.2006

FAZA: PROJEKT BUDOWLANY **SKALA:** 1 : 500

NAZWA RYSUNKU: **plansza wymiarowa** **NR RYSUNKU:** **ko2**

pow. komunikacyjnych

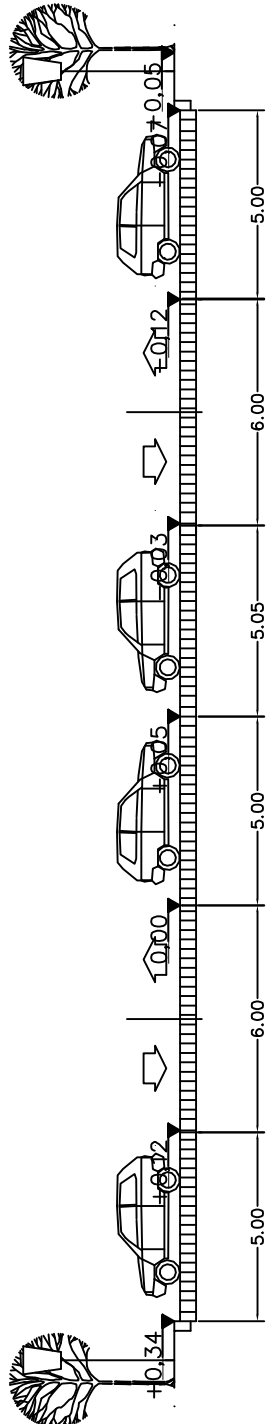


LEGENA:

- BITUMICZNA NAWIERZCHNIA BOISK SPORTOWYCH - ODZYSKANY DESTRUKT 7 3 M3 - POW = 1624,6 M2
- CHODNIKI DOJŚCIA Z ELEMENTÓW BETONOWYCH O POW = 164,5 M2

WZ
 "GEOCOMP"
 Przedsiębiorstwo Usług
 Geodezyjnych i Projektowych
 mgr inż. Stanisław Wesolowski
 ul. Tarnopolska 1c/b
 78-106 Kolobrzeg

PAWEŁ TIEPŁOW - PRACOWNIA PROJEKTOWA <small>04-302 Warszawa, ul. Osowska 27 m.5 tel.fax(22) 612 47 11 kom. 0-608-052-956 e-mail: tiep@wp.pl</small>	
INWESTOR: URZĄD GMINY USTRONIE MORSKIE <small>ul. Białosłowa Chrząstego 68 78-111 Ustronie Morskie</small>	
TEMAT: CENTRUM SPORTOWO-REKREACYJNE <small>w Ustroniu Morskim ul. Wojska Polskiego</small>	
GŁÓWNY PROJEKTANT: nr upr. St-884/97 PODOPIŚ arch. PAWEŁ TIEPŁOW	
PROJEKTANT: nr upr. Kl. 71/94 inż. Marek Siuda	
SPRAWDZIŁ: nr upr. -Kl. 71/83 mgr inż. Wojciech Zygan	
BRANŻA: drogowa	DATA: 06.2006
FAZA: PROJEKT BUDOWLANY	SKALA: 1 : 500
NAZWA RYSUNKU: plan rozbierek	NR RYSUNKU: k03



PAWEŁ TIEPŁOW - PRACOWNIA PROJEKTOWA

04-302 Warszawa, ul.Osowska 27 m.5 tel.fax:(22) 612 47 11
 kom. 0-608-052-956 e-mail: tiepłow@wp.pl

INWESTOR:

URZĄD GMINY USTRONIE MORSKIE

ul. Bolesława Chrobrego 68 78-111 Ustronie Morskie

TEMAT:

CENTRUM SPORTOWO-REKREACYJNE

w Ustroniu Morskim ul. Wojska Polskiego

GLÓWNY PROJEKTANT: nr upr. St-884/87 arch. PAWEŁ TIEPŁOW

PODPIS

PROJEKTANCI: nr upr. KL 71/94..
 ..Marek Siuda

SPRAWDZIŁ: nr upr. ...KL 71/83
 ..mgr inż. Wojciech Zygan

BRANŻA: drogowa

DATA:
 06.2006

FAZA: PROJEKT BUDOWLANY

SKALA:
 1 : 200

NAZWA RYSUNKU:

przekrój normalny

NR RYSUNKU:

ko4

Kostka betonowa brukowa

Podsypka cementowo-piaskowa

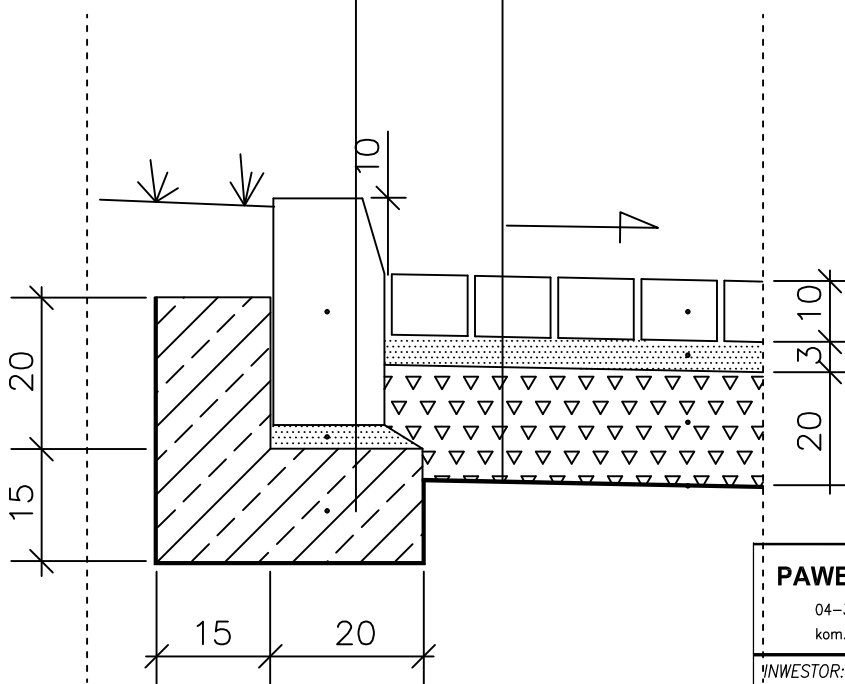
Podbudowa z kruszywa naturalnego stabilizowanego mech.
- zaleca się tzw. mieszankę optymalną, dopuszcza się tłuczeń

Geowłóknina Fortrac R55/30-30T Fibertex typ F-330

Krawężnik betonowy 15x30

Podsypka cementowo-piaskowa

Lawa z betonu



PAWEŁ TIEPŁOW - PRACOWNIA PROJEKTOWA

04-302 Warszawa, ul. Osowska 27 m.5 tel. fax: (22) 612 47 11
kom. 0-608-052-956 e-mail: tiepłow@wp.pl

INWESTOR:

URZĄD GMINY USTRONIE MORSKIE

ul. Bolesława Chrobrego 68 78-111 Ustronie Morskie

TEMAT:

CENTRUM SPORTOWO-REKREACYJNE

w Ustroniu Morskim ul. Wojska Polskiego

GLÓWNY PROJEKTANT: nr upr. St-884/87
arch. PAWEŁ TIEPŁOW

PODPIS

PROJEKTANCI: nr upr. KL 71/94..
..Marek Siuda

SPRAWDZIŁ: nr upr. ...KL 71/83
..mgr inż. Wojciech Zygan

BRANŻA: drogowa

DATA:
06.2006

FAZA: PROJEKT BUDOWLANY

SKALA:
1 : 10

NAZWA RYSUNKU:

**szczegół konstrukcji
nawierzchni**

NR RYSUNKU:

ko5