

UCHWAŁA Nr XXXVII/ 255/ 2010
RADY GMINY USTRONIE MORSKIE
z dnia 29 marca 2010r.

w sprawie przyjęcia Planu Odnowy Miejscowości Ustronie Morskie na lata 2007-2013.

Na podstawie art. 18 ust 2 pkt. 6 ustawy z dnia 8 marca 1990 r. o samorządzie gminnym (Dz. U. z 2001 r. Nr 142, poz. 1591; z 2002 r. Nr 2, poz. 220, Nr 62 poz.558, Nr 113, poz.984, Nr 153, poz. 1271, Nr 214, poz. 1806; z 2003 r. Nr 80, poz.717, Nr 162, poz.1568; z 2004 r. Nr 102, poz. 1055, Nr 116, poz. 1203; z 2005 r. Nr 172, poz.1441, Nr 175, poz.1457; z 2006 r. Nr 17, poz.128; z 2007 r. Nr 173, poz. 1218; z 2008 r. Nr 180, poz.1111, Nr 223, poz.1458; z 2009 r. Nr 52, poz.420; z 2010 r. Nr 157, poz. 1241; z 2010r. Nr 28, poz.142) Rada Gminy uchwala, co następuje:

§ 1. Uchwala się Plan Odnowy Miejscowości Ustronie Morskie na lata 2007 - 2013 stanowiący załącznik do niniejszej uchwały.

§ 2. Wykonanie uchwały powierza się Wójtowi Gminy.

§ 3. Uchwała wchodzi w życie z dniem podjęcia.

PRZEWODNICZĄCY RADY

Andrzej Basarab



Projekt współfinansowany ze środków
Europejskiego Funduszu Rozwoju Regionalnego
w ramach Programu INTERREG IIIA
(Województwa Zachodniopomorskiego) –
Meklemburgia Pomorze Przednie/Brandenburgia



*Opracowanie Subregionalnego Programu Rewitalizacji Miast, Gmin i Powiatów
Dorzecza Parsęty na bazie polsko-niemieckiego Markowego Produktu Turystycznego
„Szlak Solny”*

Gmina Ustronie Morskie



Plan Odnowy Miejscowości Ustronie Morskie na lata 2007-2013

Październik 2007



*Projekt współfinansowany ze środków Unii Europejskiej - Europejskiego Funduszu Rozwoju
Regionalnego w ramach Programu INTERREG IIIA*

SPIS TREŚCI

1. WSTĘP I POWIĄZANIE Z DOKUMENTAMI STRATEGICZNYMI GMINY	4
2. CHARAKTERYSTYKA MIEJSCOWOŚCI USTRONIE MORSKIE	5
2.1. Lokalizacja w gminie i rys historyczny	5
2.2. Funkcja miejscowości	7
2.3. Użytkowanie gruntów	7
2.4. Sytuacja demograficzna	8
2.5. Rynek pracy i bezrobocie	9
2.6. Pomoc społeczna	9
2.7. Gospodarka	10
3. INWENTARYZACJA ZASOBÓW	12
3.1. Zasoby przyrodnicze	12
3.1.1 Lasy	12
3.1.2 Wody powierzchniowe	12
3.1.3 Formy ochrony przyrody	12
3.2. Zasoby kulturowe	13
3.2.1 Zabytki architektury sakralnej i miejsca kultu religijnego	13
3.2.2 Zespoły pałacowo-parkowe, dworskie	13
3.2.3 Inne obiekty zabytkowe	13
3.2.4 Obiekty kulturalne użyteczności publicznej	15
3.3. Zasoby oświatowe	16
3.4. Zasoby infrastrukturalne	16
3.4.1 Sieć komunikacyjna	16
3.4.2 Gospodarka wodna	16
3.4.3 Gospodarka ściekowa	17
3.4.4 Gospodarka odpadami	17
3.4.5 Sieć gazowa	18
3.4.6 Telekomunikacja	18
3.5. Zasoby rekreacyjne	18
4. ANALIZA SWOT	20
5. KIERUNKI ROZWOJU MIEJSCOWOŚCI USTRONIE MORSKIE	20

6.	PLANOWANE DZIAŁANIA W LATACH 2007-2013.....	21
6.1.	Budowa ul. Górnej w Ustroniu Morskim III etap.....	22
6.2.	Budowa chodnika i oświetlenia ul. Polnej w Ustroniu Morskim	23
6.3.	Przebudowa ul. Wiejskiej w Ustroniu Morskim	24
6.4.	Przebudowa ul. Nadbrzeżnej w Ustroniu Morskim	25
6.5.	Budowa promenady do lotniska wraz z oświetleniem w Ustroniu Morskim.....	27
6.6.	Budowa ścieżki rowerowej do pomników przyrody w Ustroniu Morskim oraz parkingu postojowego przy PKP Bagicz wraz z chodnikiem i nawierzchnią asfaltową	28
6.7.	Budowa kanalizacji sanitarnej i deszczowej ul. Kolejowej w Ustroniu Morskim	30
6.8.	Budowa kanalizacji sanitarnej ul. Wiejskiej w Ustroniu Morskim	31
6.9.	Modernizacja i rozbudowa kanalizacji deszczowej w Ustroniu Morskim	32
6.10.	Odtworzenie istniejących ostróg w morzu na odcinku Ustronie Morskie – Sianożęty	34
6.11.	Budowa nowych i przebudowa istniejących zejść na plażę.....	36
6.12.	Budowa Centrum Sportowo-Rekreacyjnego w Ustroniu Morskim	37
6.13.	Budowa hali sportowej w Ustroniu Morskim	39
6.14.	Budowa placu zabaw - ul. Górna w Ustroniu Morskim	41
6.15.	Budowa boiska ze sztuczną nawierzchnią do gry w piłkę nożną -EUROBOISKO w Ustroniu Morskim	43
6.16.	Budowa placu zabaw - ul. B. Chrobrego dz. nr 300/1, dz. nr 184/1 oraz przy Zespole Szkół w Ustroniu Morskim.....	44
6.17.	Budowa bieżni i skoczni do skoku w dal przy Zespole Szkół w Ustroniu Morskim.....	46
7.	PLAN FINANSOWY REALIZACJI ODNOWY MIEJSCOWOŚCI USTRONIE MORSKIE.....	48
8.	OCZEKIWANE WSKAŹNIKI OSIĄGNIĘĆ.....	50
9.	SYSTEM WDRAŻANIA	51
10.	SPOSOBY MONITOROWANIA, OCENY, AKTUALIZACJI I KOMUNIKACJI SPOŁECZNEJ.....	52

1. Wstęp i powiązanie z dokumentami strategicznymi Gminy

Plan Odnowy Miejscowości Ustronie Morskie został wykonany przy wsparciu Unii Europejskiej w ramach programu INTERREG IIIA jako element projektu „Opracowanie Subregionalnego Programu Rewitalizacji Miast, Gmin i Powiatów Dorzecza Parsęty na bazie polsko-niemieckiego Markowego Produktu Turystycznego „Szlak Solny”” realizowanego przez Konsorcjum w składzie: Doradztwo Gospodarcze DGA S.A. oraz Polska Agencja Rozwoju Turystyki S.A.

Dokument został wykonany w październiku 2007 roku na podstawie dostępnych w tym czasie wersji dokumentów programowych i strategicznych, regulacji prawnych oraz danych i dokumentów dotyczących rozwoju miejscowości Ustronie Morskie, które zostały udostępnione Wykonawcy przez pracowników Urzędu Gminy Ustronie Morskie.

Plan Odnowy Miejscowości Ustronie Morskie jest narzędziem niezbędnym w procesie planowania zadań służących rozwojowi obszarów wiejskich w tej miejscowości. Dokument obejmuje charakterystykę miejscowości Ustronie Morskie, w tym określa jej lokalizację, funkcję, użytkowanie gruntów, sytuację demograficzną, rynek pracy i bezrobocie, pomoc społeczną oraz gospodarkę (charakterystyka miejscowości). Identyfikuje również zasoby przyrodnicze, kulturowe, mieszkaniowe, oświatowe, infrastrukturalne oraz rekreacyjne występujące na terenie Ustronia. Dzięki otrzymanej diagnozie stanu w ramach analizy SWOT przedstawia analizę mocnych i słabych stron, jak również szans i zagrożeń miejscowości. Określa kierunki rozwoju miejscowości Ustronie Morskie oraz wyznacza zadania polegające na poprawie jej sytuacji w poszczególnych obszarach rozwoju, prezentując możliwe źródła ich współfinansowania, w tym w szczególności fundusze Unii Europejskiej.

W dokumencie zaprezentowano również plan finansowy realizacji odnowy miejscowości, oczekiwane wskaźniki osiągnięć, system wdrażania oraz sposoby monitorowania, oceny, aktualizacji i komunikacji społecznej.

W pracach nad przygotowaniem niniejszego Planu uwzględniono i przeprowadzono spotkania w ramach konsultacji społecznych, pozyskiwano projekty inwestycyjne, które podlegały w dalszych etapach pracy nad Planem Odnowy Miejscowości ocenie efektów z ich realizacji. W debacie wzięli udział przedstawiciele Urzędu Gminy Ustronie Morskie, Sołectwa Ustronie Morskie, jednostek organizacyjnych Gminy Ustronie Morskie, jak i organizacji i podmiotów niezwiązanych z Urzędem. Dalsze prace nad Planem Odnowy Miejscowości przebiegały w gronie ekspertów Doradztwa Gospodarczego DGA S.A. oraz Urzędu Gminy Ustronie Morskie.

Plan Odnowy Miejscowości Ustronie Morskie jest zgodny z zapisami Strategii Rozwojowej Gminy Ustronie Morskie i stanowi jej konkretyzację. Poprzez określenie kierunków rozwoju miejscowości Ustronie

Morskie Plan Odnowy identyfikuje konkretne projekty służące realizacji celów uznanych w Strategii Gminy za priorytetowe tj. przede wszystkim:

- zrównoważony rozwój społeczno – gospodarczy zapewniający w perspektywie osiągnięcie standardów Unii Europejskiej,
- zapewnienie wysokiej jakości życia mieszkańców poprzez rozwój infrastruktury społecznej i technicznej,
- stymulowanie funkcji turystyczno – wypoczynkowej jako wiodącej w rozwoju gminy, integracja i wykorzystanie potencjału intelektualnego i mobilności mieszkańców na rzecz wielostronnego rozwoju gminy.

Jedną z przesłanek dla opracowania niniejszego Planu Odnowy Miejscowości stały się możliwości ubiegania się o środki pomocowe Unii Europejskiej w nowym okresie programowania 2007 - 2013. Z szerokiego wachlarza funduszy finansowania zewnętrznego najistotniejsze znaczenie dla obszarów wiejskich Gminy Ustronie Morskie, w tym dla samej miejscowości Ustronie Morskie, ma Europejski Fundusz Rolny na rzecz Rozwoju Obszarów Wiejskich, rozdysponowywany w ramach Programu Rozwoju Obszarów Wiejskich na lata 2007 - 2013. Fundusz ten, w aspekcie aplikowania poszczególnych projektów o jego środki, wymaga od projektu zgodności inwestycji z Planem Odnowy Miejscowości, stąd dokument ten może być traktowany jako załącznik do wniosku o dofinansowanie projektu.

2. Charakterystyka miejscowości Ustronie Morskie

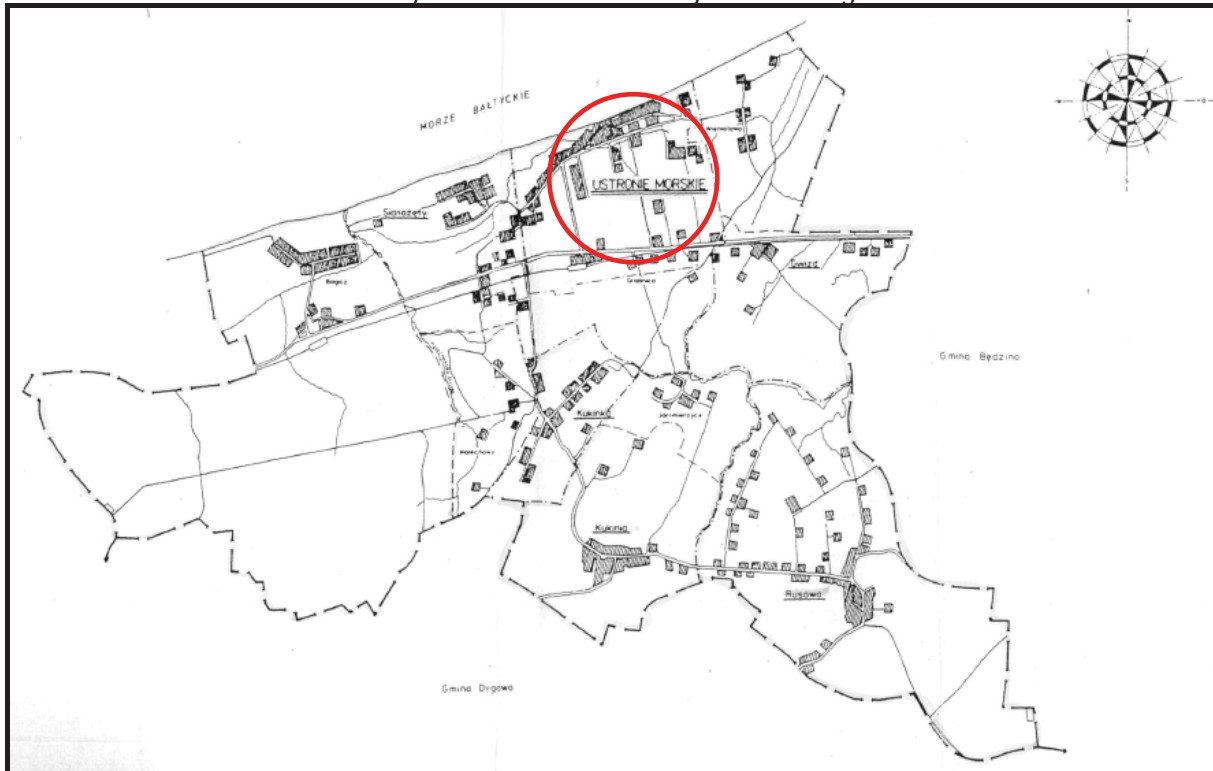
2.1 Lokalizacja w gminie i rys historyczny

Miejscowość Ustronie Morskie to wieś sołectka położona w województwie zachodniopomorskim, w powiecie kołobrzeskim, zarazem siedziba gminy Ustronie Morskie. Wraz z miejscowościami Wieniotowo i Grąbnica tworzy sołectwo Ustronie Morskie.

Ustronie Morskie położone jest w odległości około 12 km na północny-wschód od Kołobrzegu (siedziby władz powiatu) oraz około 120 km od Szczecina (siedziby władz województwa). Odległości od innych ważniejszych miejscowości i miast wynoszą: od Koszalina – 30 km, od Karlina – 21,2 km, a od Białogardu – 27,5 km.

Lokalizację miejscowości na tle gminy przedstawia rysunek poniżej.

Rysunek 1. Położenie miejscowości w gminie.



Źródło: Urząd Gminy Ustronie Morskie

Rys historyczny

Nazwa osady po raz pierwszy w źródłach pisanych pojawiła się w 1338 r. jako Hennekenhagen. Na mapie Pomorza z 1618 r. Eliharda Lubinusa występuje jako Hannekenhagen, natomiast nazwa urzędowa do 1945 r. to Henkenhagen. Miejscowość od początku swego założenia miała charakter niemiecki i była zasiedlona przez Niemców.

Do końca XIX w. Ustronie Morskie było wsią rybacką. Dynamiczny rozwój miejscowości rozpoczął się z chwilą oddania do użytku linii kolejowej Koszalin-Kołobrzeg w roku 1899, co umożliwiło łatwy dojazd ze Szczecina i Berlina. Uprawnienia gminy wieś uzyskała w roku 1905. W okresie powstawania kąpielisk i sanatoriów wieś nabierała charakteru miejscowości wypoczynkowej. W latach 20-tych XX wieku Ustronie było jednym z bardziej znanych kąpielisk w Niemczech. W 1939 r. mieszkało tu 1 681 stałych obywateli w przeszło 400 gospodarstwach.

Od 1945 r. Ustronie należy do Polski. Początkowo nosiło nazwę Ustronie Nadmorskie. W okresie ostatnich kilku dziesięcioleci silnie rozwinęła się tu baza turystyczno-wypoczynkowa, powstała duża liczba ośrodków wypoczynkowych i obiektów sanatoryjnych. W latach 50 XX w. w ramach budowy systemu obrony wybrzeża w nadmorskim lesie na wschód od miejscowości powstały cztery stanowiska baterii artylerii nadbrzeżnej. Utworzona została 31 Bateria Artylerii Stałej. Na żelbetonowych podstawach zamontowano

cztery sowieckie działa kalibru 130 mm. Miały one bronić dostępu do kołobrzесьkiego portu. W latach 1961-1965 jednostkę skadrowano, na początku lat 70-tych wycofano ze służby, a działa pozostawiono samym sobie. Nieco dalej na wschód, tuż za rzeką Czerwoną na pozostałościach poniemieckich dróg i budowli zbudowano stanowiska ogniowe 42 Dywizjonu Rakietowego 26 Gryfickiej Brygady Wojsk Ochrony Powietrznej Kraju. W 1995 r. Dywizjon rozformowano.

Układ urbanistyczny miejscowości

Zabudowa Ustronia Morskiego ciągnie się wzdłuż brzegu morskiego na przestrzeni 3,5 km (szerokość 500 -700 m). Brzeg morski jest wysoki i stromo opadający ku plaży, maksymalna wysokość to 16 m (brzeg klifowy).

Układ przestrzenny miejscowości zbliżony do układu z lat 30-tych XX w. (zwarta forma wydłużonej wielodrożnicy w części przymorskiej, z ulicówkami w osi dróg dojazdowych oraz zabudowaniami i nowymi osiedlami po południowej stronie wsi). W części przymorskiej obserwuje się zagęszczony układ zabudowy z częściowo wymienioną zabudową oraz nowymi dominantami przestrzennymi. Pierzeje charakteryzują się zróżnicowaną kompozycją i wysokością zabudowy. W zabudowie miejscowości Ustronie Morskie dominuje zabudowa pensjonatowa i wczasowa. Obiekty historyczne, jak i współczesne zlokalizowane są głównie w części przymorskiej. W północnej części miejscowości znajduje się park nadmorski.

2.2 Funkcja miejscowości

Dominującą funkcją miejscowości Ustronie Morskie jest funkcja usługowo-produkcyjna związana z silnie rozwijającą się na tym terenie turystyką. W mniejszym stopniu Ustronie pełni funkcję mieszkaniową oraz rolniczą.

2.3 Użytkowanie gruntów

Miejscowość Ustronie Morskie zajmuje powierzchnię 752.2077 ha. (tj. 14,6% powierzchni gminy). Użytkowanie gruntów w miejscowości według stanu na dzień 31.XII.2006 roku przedstawia się następująco:

- powierzchnia użytków rolnych – 528.5124 ha (tj. 70,3% ogólnej powierzchni miejscowości),
- powierzchnia lasów – 11.7247 ha (tj. 1,6% ogólnej powierzchni miejscowości),
- pozostałe grunty i nieużytki 211.9706 ha (tj. 28,2% ogólnej powierzchni miejscowości).

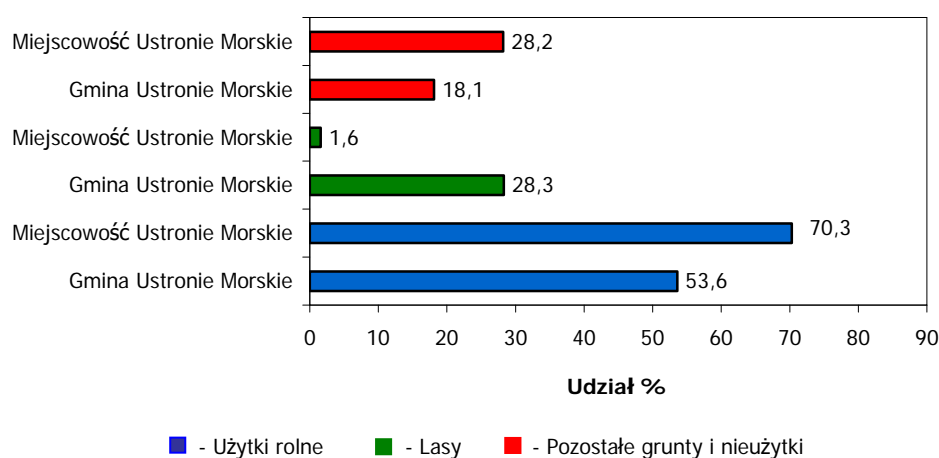
Porównując dane statystyczne dotyczące użytkowania gruntów w miejscowości Ustronie Morskie i na terenie gminy Ustronie Morskie można stwierdzić, iż:

- Powierzchnia użytków rolnych w miejscowości Ustronie Morskie stanowiła 70,3% jej powierzchni. Dla porównania udział powierzchni użytków rolnych do powierzchni całej gminy Ustronie Morskie wynosił 53,6%,

- Powierzchnia lasów w miejscowości Ustronie Morskie stanowiła 1,6% jej powierzchni. Dla porównania udział powierzchni lasów do powierzchni całej gminy Ustronie Morskie wynosił 28,3%,
- Powierzchnia pozostałych gruntów i nieużytków w miejscowości Ustronie Morskie stanowiła 28,2% jej powierzchni. Dla porównania udział powierzchni pozostałych gruntów i nieużytków do powierzchni całej gminy Ustronie Morskie wynosił 18,1%.

Sytuację obrazuje wykres poniżej.

Wykres 1. Użytkowanie gruntów w miejscowości na tle gminy.



Źródło: Opracowanie własne na podstawie danych z Urzędu Gminy Ustronie Morskie

2.4 Sytuacja demograficzna

Miejscowość Ustronie Morskie według stanu na 31.12.2006 roku liczyła 2 094 mieszkańców. W stosunku do roku 2005 liczba mieszkańców zwiększyła się o 13 osób (tj. wzrost o 6%), a w stosunku do roku 2004 aż o 479 osób (tj. wzrost o prawie 30%). Liczba mieszkańców wciąż wzrasta, jednak przyrosty roczne są coraz mniejsze.

W strukturze mieszkańców Ustronia Morskiego wg płci dominują kobiety. Stanowią one ok. 53% mieszkańców miejscowości. Szczegółowe dane prezentuje tabela poniżej.

Tabela 1. Liczba ludności miejscowości Ustronie Morskie.

Wyszczególnienie	J. m.	2004	2005	2006
Ogółem	osoba	1 602	2 081	2 094
Mężczyźni	osoba	753	979	985
Kobiety	osoba	849	1 102	1 109

Źródło: Urząd Gminy Ustronie Morskie

Liczba mieszkańców Ustronia Morskiego stanowiła na koniec 2006 roku 57,7 % ogólnej liczby ludności gminy.

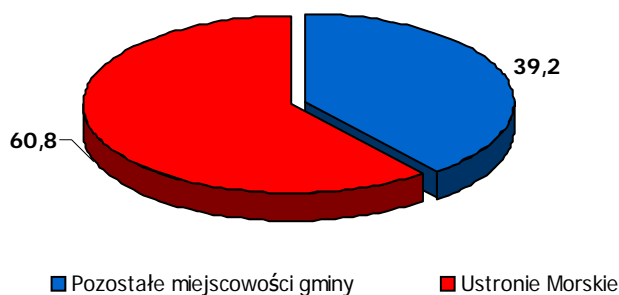
2.5 Rynek pracy i bezrobocie

Liczba osób bezrobotnych z miejscowości Ustronie Morskie zarejestrowanych w Powiatowym Urzędzie Pracy na koniec 2006 roku, wynosiła 174 osoby (w tym 21 osób długotrwale bezrobotnych). Udział osób bezrobotnych w całkowitej liczbie mieszkańców wsi wynosił 8,3%, podczas gdy średnia dla całej gminy wynosiła 8,0%.

Osoby pozostające bez pracy w miejscowości Ustronie Morskie stanowiły 60,8% ogółu bezrobotnych w gminie Ustronie Morskie.

Sytuację przedstawia wykres poniżej.

Wykres 2. Udział osób bezrobotnych z miejscowości Ustronie Morskie na tle gminy.



Źródło: Opracowanie własne na podstawie danych z Urzędu Gminy Ustronie Morskie

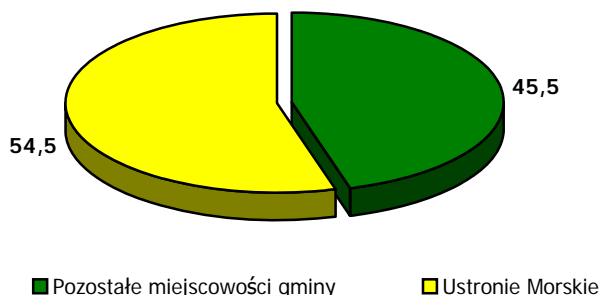
2.6 Pomoc społeczna

Liczba mieszkańców Ustronia Morskiego korzystających z pomocy z społecznej na koniec 2006 roku wynosiła 426 osób (w tym 208 osób korzystających z pomocy społecznej z powodu ubóstwa). Udział osób korzystających z pomocy społecznej w całkowitej liczbie mieszkańców wsi wynosił 20,3%, podczas gdy średnia dla całej gminy wynosiła 21,9%.

Osoby korzystające z pomocy społecznej w miejscowości Ustronie Morskie stanowiły 54,5% ogółu beneficjentów ośrodka pomocy w gminie Ustronie Morskie.

Sytuację przedstawia wykres poniżej.

Wykres 3. Udział osób korzystających z pomocy z społecznej z miejscowości Ustronie Morskie na tle gminy.



Źródło: Opracowanie własne na podstawie danych z Urzędu Gminy Ustronie Morskie

2.7 Gospodarka

Głównymi pracodawcami w miejscowości są:

- Zespół Szkół w Ustroniu Morskim – szkolnictwo – 45 pracowników,
- Urząd Gminy w Ustroniu Morskim – 63 pracowników,
- Gminny Ośrodek Kultury w Ustroniu Morskim – 8 pracowników,
- Ośrodek Wypoczynkowy Klimczok Ustronie Morskie – 25 pracowników,
- Ośrodek Wypoczynkowy Zagłębie Ustronie Morskie – 25 pracowników.

Na terenie miejscowości Ustronie Morskie funkcjonują następujące organizacje pozarządowe:

- **Stowarzyszenie Wspierania i Rehabilitacji Osób Niepełnosprawnych w Ustroniu Morskim** - do zakresu jego działań należy niesienie pomocy osobom niepełnosprawnym i starszym, wspomaganie różnorodnych form rehabilitacji społecznej osób niepełnosprawnych, wspieranie i podejmowanie działań w zakresie turystyki i współpracy z instytucjami i osobami prywatnymi w zakresie organizacji rehabilitacji i turystyki, pomoc osobom niepełnosprawnym i starszym w przełamywaniu barier społecznych w komunikowaniu się, prowadzenie domów pomocy społecznej o zasięgu lokalnym i ponadlokalnym dla osób niepełnosprawnych oraz starszych,
- **Stowarzyszenie na Rzecz Rozwoju Gminy Ustronie Morskie „Nasza Gmina”** – zajmuje się rozwijaniem i propagowaniem inicjatyw, postaw i działań sprzyjających kształtowaniu pozytywnego wizerunku gminy; wytwarzaniem atmosfery zaufania i szacunku dla tradycji wartości chrześcijańskich> Przyczynia się także do turystycznego i gospodarczego rozwoju gminy, wspiera organizacyjnie i rzeczowo osoby fizyczne i jednostki organizacyjne, które podejmują takie działania,
- **Stowarzyszenie „Sami Swoi”**- nadrzędnym celem Stowarzyszenia jest tworzenie warunków dla wykorzystania obywatelskiego prawa do czynnego uczestnictwa w życiu publicznym, upowszechniania

wiedzy o samorządzie lokalnym, wypowiedania się w sprawach publicznych dotyczących mieszkańców, formułowanie wniosków oraz opinii o bieżącej działalności samorządu,

- **Stowarzyszenie Samorządowo-Gospodarcze w Ustroniu Morskim** – działa w zakresie rozwiązywania i propagowania inicjatyw gospodarczych, postaw i działań sprzyjających wzrostowi poziomu usług, handlu i rozwoju drobnego rzemiosła mieszkańców Ustronia Morskiego, wytwarza atmosferę zaufania i szacunku do działalności gospodarczej, zwłaszcza przez urzędników i przedstawicieli instytucji kontrolnych. Upowszechnia oświatę, kulturę, sztukę i sport, aktywne uczestniczenie w rozwoju gminy. Prowadzi działalność charytatywną na rzecz swoich członków oraz wspiera organizacyjnie i rzeczowo osoby fizyczne i jednostki organizacyjne, które podejmują takie działania,
- **Nadmorski Klub Sportowy „Astra”** - prowadzi działalność w sekcji piłki nożnej i siatkowej,
- **Uczniowski Klub Sportowy „Sokół”** - zajmuje się rozwojem umiejętności sportowych dzieci i młodzieży w dziedzinie badmintonu, siatkówki, lekkoatletyki,
- **Liga Obrony Kraju** - jest ogólnopolskim, patriotycznym stowarzyszeniem skupiającym w swoich szeregach obywateli dążących do umacniania obronności kraju oraz gotowych do jej obrony. Kieruje się postanowieniami Konstytucji Rzeczypospolitej Polskiej oraz przepisami prawa, kultywuje tradycje narodowe i tradycje oręża polskiego oraz nawiązuje do dorobku swoich poprzedniczek - Towarzystwa Przyjaciół Żołnierza i Ligi Przyjaciół Żołnierza. Ponadto współpracuje z organami administracji państwowej oraz samorządu terytorialnego, a w szczególności z: resortami Obrony Narodowej i Edukacji Narodowej, Urzędem Kultury Fizycznej i Sportu, jednostkami wojskowymi i kuratoriami oświaty, a także organizacjami społecznymi, działającymi na rzecz wychowania patriotycznego i przygotowania obronnego społeczeństwa. Począwszy od 2001 roku do chwili obecnej rok rocznie, zgodnie z kalendarzem imprez sportowo - strzeleckich, LOK w Ustroniu Morskim organizuje i obsługuje zawody strzeleckie w ramach integracji społeczeństwa gminy, a w szczególności młodzieży szkolnej, młodzieży przebywającej na koloniach letnich, zimowych, obozach i w ramach „zielonych szkół”. Dla przykładu w akcji „LATO – 2004” oraz dla uczczenia świąt rocznicowych w zawodach brało udział 1 500 osób. Od dwóch lat podczas imprez sportowych organizowanych przez LOK w Ustroniu goszczą zawodnicy z zaprzyjaźnionych gmin z terenu Polski i Niemiec.

3. Inwentaryzacja zasobów

3.1 Zasoby przyrodnicze

3.1.1 Lasy

Według stanu na dzień 31.12.2006 roku powierzchnia lasów na terenie miejscowości Ustronie Morskie wynosiła 11,7247 ha, co stanowiło 1,6% ogólnej powierzchni miejscowości. Dla porównania całkowita powierzchnia lasów na terenie gminy Ustronie Morskie wynosiła 1 622 ha, tj. 28,32% powierzchni gminy.

Powierzchnia lasów znajdująca się w granicach administracyjnych miejscowości stanowiła jedynie 0,7% powierzchni wszystkich lasów na terenie gminy.

3.1.2 Wody powierzchniowe

Na terenie miejscowości Ustronie Morskie nie występują wody powierzchniowe. Od strony północnej miejscowość graniczy z Morzem Bałtyckim.

3.1.3 Formy ochrony przyrody

Na terenie miejscowości Ustronie Morskie występują następujące obszary chronionego krajobrazu – obszary Natura 2000:

- „Trzebiatowsko - Kołobrzski Pas Nadmorski - specjalny obszar ochrony siedlisk. Obszar ten zakwalifikowano jako spełniający kryteria obszarów o znaczeniu wspólnotowym (OZW). Zasięgiem obejmuje północno – wschodnie i północno – zachodnie tereny gminy,
- Zatoka Pomorska- zasięgiem obejmuje ok. 6,5 ha powierzchni gminy. Jest to obszar specjalnej ochrony ptaków, zaproponowany jako obszar szczególnej ochrony (OSO).

Ponadto miejscowość leży na terenie Koszalińskiego Pasa Nadmorskiego – obszar ten obejmuje pas wybrzeża morskiego różnej szerokości (do kilkunastu kilometrów w głąb lądu) i długości około 85,5 km. Znajduje się on na lekko pofałdowanym terenie, z większymi wzniesieniami w okolicy Ustronia Morskiego i Koszalina. Powierzchnia Koszalińskiego Pasa Nadmorskiego wynosi 2 500 ha.

Na terenie miejscowości Ustronie Morskie występują następujące pomniki przyrody:

- Buk zwyczajny - obok boiska sportowego - obw. 235 cm,
- Dąb szypułkowy obok boiska sportowego - obw. 380 cm,
- Grupa buków zwyczajnych obok wydmy przy przystani rybackiej, obw. 130-255 cm.

3.2 Zasoby kulturowe

3.2.1 Zabytki architektury sakralnej i miejsca kultu religijnego

Na terenie miejscowości Ustronie Morskie nie występują zabytki architektury sakralnej ani miejsca kultu religijnego.

3.2.2 Zespoły pałacowo-parkowe, dworskie

W Ustroniu Morskim nie znajdują się żadne zespoły pałacowe czy też dworskie.

3.2.3 Inne obiekty zabytkowe

Na terenie miejscowości Ustronie Morskie znajdują się następujące obiekty zabytkowe:

- Zagroda (chałupa, stodoła) - ul. Bolesława Chrobrego 26, nr 607/1966. Zachowała się ryglowa chałupa (otynkowana), stodoła została rozebrana w latach 1971-1972,
- dom (dawny dworzec kolejowy) ul. Koszalińska 11, szachulcowy z pocz. XX w.,
- budynek parafialny, ul. B. Chrobrego 10, mur.- szach. z lat 30 XX w.,
- budynek straży, ul. B. chrobrego 37, szach. z pocz. XX w.,
- dawna altana (kiosk), ul. B. Chrobrego 56, mur. z pocz. XX w.
- pensjonaty:
 - ul. B. Chrobrego:
 - nr 1 (mur. z 1 ćw. XX w.),
 - nr 21 (mur. z 1 ćw. XX w.),
 - nr 27 („Pomorzanka”, mur. z pocz. XX w.),
 - nr 38 (mur. z 1 ćw. XX w.),
 - nr 40 (mur. z ćw. XX w.),
 - nr 53 („Bałtyk 2”, mur. z pocz. XX w.),
 - nr 55 a (mur. z 1 ćw. XX w.),
 - nr 64 (mur.-szach. z lat 30 XX w.),
 - nr 66 (mur. z 1 ćw. XX w.),
 - nr 67 (mur. z lat 20 XX w.),
 - nr 82 (mur. z 1 ćw. XX w.),
 - nr 84 („Marysin 2”, mur. z lat 20 XX w.),
 - ul. T. Kościuszki:
 - nr 7 („Fala 4”, mur. z 1 ćw. XX w.),
 - nr 22 („Fala 2”) mur. z lat 20 XX w.),

- ul. Okrzei:
 - nr 4 („Fala 6”, mur.- dREW. z lat 20 XX w.),
- ul. Spokojna:
 - nr 1 („Marysin 3”, dREW.-mur. z lat 20 XX w.),
 - nr 2 (mur.-dREW. Z 1 ćw. XX w.),
 - nr 2a (jadalnia dREW. z 1 ćw. XX w.),
 - nr 2b (kuchnia dREW.-mur. z 1 ćw. XX w.),
 - nr 3 („Lublinianka 4”, mur. z 1 ćw. XX w.),
 - nr 4 (Lublinianka 3”, dREW.-mur. z 1 ćw. XX w.),
 - nr 5 („Lublinianka 1”, mur. z 1 ćw. XX w.),
- ul. Wolności:
 - nr 1 („Fala 5”, mur. z 1 ćw. XX w.),
- domy mieszkalne:
 - ul. Brzozowa:
 - nr 1(mur. – szach. Z LAT 30 XXw.),
 - ul. B.Chrobrego;
 - nr 3 (mur. z 1 ćw. XX w.),
 - nr 4 (mur. z pocz. XX w.),
 - nr 5 (mur. z 1 ćw. XX w.),
 - nr 22 (mur. z 1 ćw. XX w.),
 - nr 25 (mur. z 1 ćw. XX w.),
 - nr 26 (mur.-dREW. Z XIX-XX w.),
 - nr 28 (mur. z 1 ćw. XX w.),
 - nr 31 (mur. z pocz. XX w.),
 - nr 33 (szach. Z pocz. XX w.),
 - nr 35 (mur. z pocz. XX w.),
 - nr 36/34 (mur. z XIX-XX w),
 - nr 39 (mur. z 1 ćw. XX w.),
 - nr 42 (mur.-dREW. Z XIX-XX w.),
 - nr 44 (mur. z 1 ćw. XX w.),
 - nr 49 (mur. z 1906 r.),
 - nr 51 (mur. z pocz. XX w.),
 - nr 54 (mur. z pocz. XX w.),
 - nr 55 (mur. z 1 ćw. XX w.),

- nr 60 (mur. z lat 30 XX w.),
- nr 63 (mur. z lat 30 XX w.),
- nr 65 (mur. z lat 30 XX w.),
- nr 78 (mur. z lat 30 XX w.),
- ul. Koszalińska;
 - nr 3 (mur. z 1 ćw. XX w.),
 - nr 8 (mur. z 1 ćw. XX w.),
 - nr 10 (mur. z 1 ćw. XX w.),
 - nr 16 (mur. z pocz. XX w.),
- ul. Kościuszki;
 - nr 3 (mur. z lat 20 XX w.),
 - nr 4 (mur. z 1 ćw. XX w.),
- ul. Rolna;
 - nr 14 (mur. z pocz. XX w.),
 - nr 18 (mur. z pocz. XX w.),
 - nr 22 (mur. z pocz. XX w.),
 - nr 23 (mur. z 1 ćw. XX w.),
 - nr 24 (mur. z pocz. XX w.),
- ul. Wojska Polskiego:
 - nr 22 (mur. z lat 20 XX w.),
- Chałupy
 - ul. B. Chrobrego:
 - nr 9 (mur.-szach. Z lat 30 XX w.),
 - nr 50 (szach. z pocz. XX w.).
- Skansen chleba - stylizowany XIX-wieczny obiekt (pruski mur, strzecha kryta trzcina), wyposażony jest w oryginalny XIX-wieczny piec chlebowy opalany drewnem. Wypieka się tu pieczywo wg staropolskich receptur. Odwiedzający skansen mogą zapoznać się ze sposobem wypieku pieczywa, uczestniczyć w procesie jego produkcji, otrzymać informację na temat rolnictwa ekologicznego, degustować własnoręcznie upieczone pieczywo z różnymi dodatkami (smalec, masło, produkty z grilla).

3.2.4 Obiekty kulturalne użyteczności publicznej

Na terenie miejscowości Ustronie Morskie działa świetlica wiejska TPD, która ze względu na stan techniczny musi zostać poddana remontowi. Jest ona miejscem licznych spotkań mieszkańców Ustronia. Tutaj odbywają się zebrania wiejskie, spotkania, imprezy okolicznościowe. Obiekt służy jednak przede

wszystkim dzieciom i młodzieży. Jest jednym z nielicznych miejsc, gdzie mogą one w bardzo atrakcyjny sposób spędzić czas wolny. Opiekun świetlicy zapewnia dzieciom szereg rozmaitych zajęć.

Ponadto w Ustroniu znajduje się Biblioteka. Stan techniczny budynku jest dobry.

3.3 Zasoby oświatowe

W Ustroniu Morskim funkcjonuje szkoła podstawowa, gimnazjum oraz przedszkole. Według stanu na dzień 31.12.2006 roku:

- Szkoła podstawowa liczyła 12 oddziałów, uczęszczało do niej 237 uczniów, a liczba nauczycieli wynosiła 18 osób. Stan techniczny budynku szkoły podstawowej jest dobry,
- Gimnazjum liczyło 9 oddziałów, uczęszczało do niego 152 uczniów, a liczba nauczycieli wynosiła 16 osób. Stan techniczny budynku gimnazjum jest dobry,
- Przedszkole w Ustroniu liczyło 4 oddziały, uczęszczało do niego 88 dzieci, którymi opiekowało się 7 nauczycieli. Stan techniczny pomieszczeń przedszkola jest także dobry.

3.4 Zasoby infrastrukturalne

3.4.1 Sieć komunikacyjna

W odległości ok. 1 km od Ustronia Morskiego przebiega droga krajowa na 11 Poznań – Koszalin – Kołobrzeg o łącznej długości na terenie gminy 8,9 km.

Przez miejscowość Ustronie Morskie przebiega droga powiatowa nr 0272Z Sianożęty - Ustronie Morskie o nawierzchni asfaltowej, droga powiatowa nr 0273Z Ustronie Mor. – Wieniatowo o nawierzchni asfaltowej i brukowej/płytkowej oraz droga powiatowa nr 0274Z droga krajowa nr 11 - Ustronie Mor. O nawierzchni asfaltowej. Długość tych dróg w granicach miejscowości wynosi 7,264 km. Ich stan jest oceniany jako dobry.

Przez teren miejscowości przebiegają również drogi gminne, których stan techniczny jest dobry. Chodniki położone na terenie miejscowości mają długość 17 100 metrów i jest ona wystarczająca.

Na terenie Ustronia znajduje się linia kolejowa II rzędu relacji Koszalin – Kołobrzeg - Goleniów, o długości 13,2 km. W Ustroniu mieści się dworzec kolejowy. Częstotliwość kursów wystarczająca.

Miejscowość posiada połączenia komunikacji autobusowej w kierunku Kołobrzegu i Koszalina. Posiada dwa przystanki autobusowe. Częstotliwość kursów jest wystarczająca.

3.4.2 Gospodarka wodna

Do miejscowości Ustronie Morskie woda do celów komunalnych dostarczana jest z ujęcia wody w Bagiczu, które posiada 1 studnię o dopuszczalnej wartości poboru 350 m³/h.

3.4.3 Gospodarka ściekowa

Miejscowość Ustronie Morskie podłączona jest do zbiorczej sieci kanalizacji sanitarnej, z której zanieczyszczenia odprowadzane są do oczyszczalni w Grzybowie (gmina Kołobrzeg) o przepustowości 27000m³/d.

3.4.4 Gospodarka odpadami

Na terenie miejscowości Ustronie Morskie znajduje się składowisko odpadów gromadzące odpady z stałe z terenu gminy. Eksploatację składowiska rozpoczęto w 1986 r. Jego powierzchnia wynosi 45 000 m² i podzielona jest groblą na dwie równe kwatery. Powierzchnia każdej z nich wynosi ok. 22 500 m², co przy średniej głębokości dochodzącej do 3 m daje pojemność 67 500 m³ każdej. Łączna pojemność składowiska wynosi 135 000 m³. Obszar składowiska wraz z obiektami towarzyszącymi zajmuje powierzchnię 7,88 ha. Teren jest w całości ogrodzony. Na składowisko składają się;

- Kwatera w 70% zapełniona odpadami,
- Kwatera nie eksploatowana, która do roku 1997 służyła jako wylewisko nieczystości,
- Instalacja do odwadniania składowiska i przetłaczania odcieków oraz wód opadowych do istniejącej sieci kanalizacyjnej,
- Budynek gospodarczy,
- Budynek garażowy,
- Przewody energetyczne podziemne i napowietrzne oraz stacja transformatorowa,
- Przyłącze wodociągowe do budynku gospodarczego,
- Linia i stacja telefoniczna,
- Droga dojazdowa i place manewrowe.

Odpady w eksploatowanej kwaterze składowane były bezpośrednio na podłożu gruntowym. Druga kwatera służąca niegdyś za wylewisko również nie posiada żadnej izolacji od powierzchni ziemi. Jedyne drogi dojazdowe, place oraz grobla wyłożone są płytami betonowymi. Po roku 1997 nieczystości z kwatery służącej jako wylewisko zostały usunięte i obecnie znajdują się w niej wody opadowe, które systematycznie przepompowywane są do oczyszczalni w Grzybowie. Od roku 2003 składowisko zostało objęte pracami modernizacyjnymi mającymi na celu jego zamknięcie i rekultywację. Docelowo do roku 2009 składowisko odpadów ma zostać zamknięte i poddane rekultywacji. Zbiórką i wywozem nieczystości z terenu gminy zajmują się prywatne firmy posiadające koncesje.

3.4.5 Sieć gazowa

Miejscowość Ustronie Morskie jest objęta siecią gazową. Podłączone są do niej wszystkie gospodarstwa domowe.

3.4.6 Telekomunikacja

Tradycyjna sieć telekomunikacyjna na terenie miejscowości Ustronie Morskie jest obsługiwana przez TP S.A. oraz łącza radiowe.

3.5 Zasoby rekreacyjne

W Ustroniu baza sportowo-rekreacyjna jest raczej skromna i nie zaspokaja w pełni potrzeb lokalnych. Na ulicy Wojska Polskiego znajduje się stadion sportowy, który stanowi jedno boisko o nawierzchni trawiastej oraz jedno o nawierzchni szutrowej. Są one wykorzystywane przez lokalne kluby sportowe (Nadmorski Klub Sportowy „Astra”, Uczniowski Klub Sportowy „Sokół”). Ponadto w miejscowości działa siłownia gminna, a przy prywatnych ośrodkach wypoczynkowych funkcjonują boiska wielofunkcyjne dostępne dla wczasowiczów. Brakuje ogólnodostępnych boisk wielofunkcyjnych, jak również obiektów sportowych takich jak np. hala sportowa.

Z Ustronia Morskiego prowadzą dwa szlaki turystyczne stanowiące fragment europejskiego szlaku znad Atlantyku (z Brest we Francji) do Braniewa w Polsce:

- Szlak do Gąsek: 8 km - celem wędrowki jest latarnia morska w Gąskach z 1878r. o wysokości 41 m. Zbudowana z powodu występowania w okolicy złóż magnetytu, powodujących zjawisko anomalii magnetycznej. Morze w okolicy Gąsek zyskało miano „Bałtyckiego Trójkąta Bermudzkiego”. Atrakcją dla wędkarzy jest Rzeką Czerwoną, w której łowić można ryby łososiowate. Tu również można obserwować w okresie od początku września do końca listopada wędrowkę troci, wpływających do rzeki na tarło.
- Szlak do Kołobrzegu: 11 km - trasa prowadzi promenadą nadmorską i plażą do Kołobrzegu. Szlak przecina teren lotniska w Bagiczu, gdzie odbywają się loty turystyczne - widokowe samolotem i motolotnią, oraz - dla odważnych - skoki spadochronowe. Lotnisko jest również miejscem widowiskowych imprez sportowo - rekreacyjnych, m.in. Motolotniowe Mistrzostwa o Puchar Bałtyku.

Ponadto przez teren miejscowości prowadzi szlak rowerowy po gminie Ustronie Morskie oznakowany kolorem zielonym o długości 23 km. Przecina on Kukinkę, Kukinię, Rusowo, Gwizd, Wieniotowo, by z powrotem trafić do Ustronia Morskiego.

Na terenie Ustronia wytyczony został jeszcze drugi szlak rowerowy, oznakowany kolorem błękitnym o długości 31 km. Szlak ten zmierza w kierunku Lasu Kołobrzieskiego, w którym odkryć można bogactwo przyrody. Liczne bagna, nad którymi unoszą się opary, przypominają o dziewiczości tego dużego kompleksu

leśnego. Właśnie tu rośnie najstarszy dąb w Polsce „Bolesław”, którego wiek ustalono na podstawie badań dendrologicznych w 2000 r. na 800 lat. 2 km dalej wzrasta jego młodszy współtowarzysz „Warcisław” - 640 lat.

Potencjał przyrody sprawia, że w Ustroniu bardzo silnie rozwija się turystyka. Baza noclegowa i gastronomiczna jest bardzo bogata. Obiekty noclegowe to w większości przypadków ośrodki wczasowo-wypoczynkowe, pensjonaty, apartamenty, pokoje gościnne, domki letniskowe oraz gospodarstwa agroturystyczne. Na terenie stadionu sportowego przy ul. Wojska Polskiego znajduje się obiekt socjalno-hotelowy dysponujący 50 miejscami noclegowymi w pokojach 2,3,4,5 - osobowych z pełnym węzłem sanitarnym. W obiekcie znajdują się ponadto dwa pomieszczenia apartamentowe z kuchniami, cztery szatnie z natryskami oraz świetlica z możliwością przyrządzania posiłków (dla grup sportowych). Obiekt położony jest 200 m od morza, we wschodniej części miejscowości. W pobliżu znajduje się dużo terenów zielonych, w tym park, co stwarza doskonałe warunki do rekreacji.

Baza gastronomiczna w Ustroniu to restauracje, liczne smażalnie ryb oraz mniejsze punkty gastronomiczne oferujące przekąski. Nie brakuje tu również lodziarni oraz punktów z goframi i innymi słodkościami.

Atrakcje turystyczne miejscowości Ustronie Morskie, oprócz Morza Bałtyckiego, stanowią:

- Mini GOLF,
- Gabinet masażu w Ośrodku Wypoczynkowym „Wodnik”,
- BASTION wojskowy, czyli „czterej pancerni i pies” – oferujący przejażdżki wojskowym sprzętem pancernym po poligonie. Wyposażenie: czołg T-55, transportery opancerzone, samochody pancerne itp.,
- PAINTBALL - strzelanie z pistoletów na farbę. Ponadto grochówka z wojskowym wkładem i kiełbasa na wojskowo, pamiątkowe zdjęcia, pamiątki militarne.,
- FORT ADVENTURE - militarna przygoda dla małych i dużych. Tor przeszkód, samochód terenowy, strzelnica, paintball, zjazdy na linach, przeprawa desantowa, wspinaczka na skrzynkach, most linowy, poszukiwanie skarbu za pomocą wykrywacza metalu, różne gry i zabawy zespołowe, wystawa sprzętu wojskowego. Możliwość zorganizowania ogniska, grilla, imprezy okolicznościowej itp.,
- Wesole miasteczka.

4. Analiza SWOT

Mocne strony	Słabe strony
Położenie w pasie nadmorskim	Niezbyt duża liczba zabytków kulturalnych
Aktywnie działające organizacje pozarządowe	Słabo rozwinięta baza sportowa
Dobre położenie komunikacyjne i stan techniczny dróg	Brak atrakcji przyciągających turystów poza sezonem letnim
Zwiększająca się liczba mieszkańców	Wysokie bezrobocie na tle całej gminy
Liczne tereny atrakcyjne przyrodniczo	Duży udział mieszkańców korzystających z pomocy społecznej
Dobrze rozwinięta baza noclegowa gastronomiczna	
Obiekty oświatowe	
Połączenie kolejowe	
Uporządkowana gospodarka odpadami	

Szanse	Zagrożenia
Korzystne położenie komunikacyjne miejscowości w układzie sieci drogowej	Brak zaangażowana społeczności lokalnej w rozwój miejscowości
Zwiększenie znaczenia miejscowości w gminie	Emigracja zarobkowa i zmniejszenie liczby mieszkańców
Możliwość pozyskania środków finansowych Unii Europejskiej na inwestycje	Brak zabezpieczeń przed cofaniem się linii morza i zalewaniem terenów przybrzeżnych
Zakładany wzrost gospodarczy kraju i spadek inflacji	Ograniczone możliwości finansowe budżetu gminy
	Ograniczone możliwości uzyskania pracy i niskie zarobki
	Wzrost bezrobocia

5. Kierunki rozwoju miejscowości Ustronie Morskie

Proponowane kierunki rozwoju miejscowości Ustronie Morskie to:

- Wykorzystanie posiadanych zasobów kulturowo-przyrodniczych,
- Rozwój i modernizacja infrastruktury społecznej i infrastruktury komunalnej,
- Poprawa stanu technicznego oraz rozwój sieci dróg,
- Uzbrojenie miejscowości w sieć kanalizacji deszczowej i sanitarnej,
- Budowa bazy sportowo-rekreacyjnej (hala sportowa, baseny, boiska, place zabaw, infrastruktura towarzysząca),
- Rozwój infrastruktury turystycznej (budowa ścieżek rowerowych, zwiększenie dostępu do morza),
- Stworzenie mieszkańcom korzystnych warunków życia i rozwoju,
- Zwiększenie zaangażowania mieszkańców w rozwój miejscowości,
- Wspieranie działalności organizacji pozarządowych na terenie miejscowości.

6. Planowane działania w latach 2007-2013

Na obecnym etapie opracowania Planu Odnowy Miejscowości Ustronie Morskie zaplanowano realizację piętnastu zadań inwestycyjnych. Są to:

- Budowa ul. Górnej w Ustroniu Morskim III etap,
- Budowa chodnika i oświetlenia ul. Polnej w Ustroniu Morskim,
- Przebudowa ul. Wiejskiej w Ustroniu Morskim,
- Przebudowa ul. Nadbrzeżnej w Ustroniu Morskim,
- Budowa promenady do lotniska z oświetleniem w Ustroniu Morskim,
- Budowa ścieżki rowerowej do pomników przyrody w Ustroniu Morskim oraz parkingu postojowego przy PKP Bagicz wraz z chodnikiem i nawierzchnią asfaltową,
- Budowa kanalizacji sanitarnej i deszczowej ul. Kolejowej w Ustroniu Morskim,
- Budowa kanalizacji sanitarnej ul. Wiejskiej w Ustroniu Morskim,
- Modernizacja i rozbudowa kanalizacji deszczowej w Ustroniu Morskim,
- Odtworzenie istniejących ostróg w morzu na odcinku Ustronie Morskie – Sianożęty,
- Budowa nowych i przebudowa istniejących zejść na plażę,
- Budowa Centrum Sportowo-Rekreacyjnego w Ustroniu Morskim,
- Budowa hali sportowej w Ustroniu Morskim,
- Budowa placu zabaw - ul. Górna w Ustroniu Morskim,
- Budowa boiska ze sztuczną nawierzchnią do gry w piłkę nożną - EUROBOISKO w Ustroniu Morskim.
- Budowa placu zabaw – ul. B. Chrobrego dz. nr 300/1, dz. nr 184/1 oraz przy Zespole Szkół w Ustroniu Morskim,
- Budowa bieżni i skoczni do skoku w dal przy Zespole Szkół w Ustroniu Morskim

Szczegółowe informacje o przedsięwzięciach zostały przedstawione w kartach informacyjnych projektu znajdujących się poniżej.

6.1 Budowa ul. Górnej w Ustroniu Morskim III etap

KARTA INFORMACYJNA PROJEKTU								
Tytuł/nazwa projektu/zadania	Budowa ul. Górnej w Ustroniu Morskim III etap							
Wnioskodawca	Gmina Ustronie Morskie							
Opis projektu	Przedmiotem projektu są prace związane z ukończeniem inwestycji i wykonaniem całej ulicy Górnej na odcinku od ul. Polnej do ul. Osiedlowej w Ustroniu Morskim. W ramach prac powstanie droga o długości ok. 950 m o nawierzchni z kostki pol-bruk, z chodnikami i oświetleniem.							
Uzasadnienie projektu	Realizacja projektu podyktowana jest koniecznością budowy drogi prowadzącej do powstającego osiedla domów jednorodzinnych. Obecnie do terenu tego prowadzi droga gruntowa, przez co dojazd jest bardzo utrudniony. Budowa drogi utwardzonej wraz z chodnikiem oraz punktami oświetleniowymi zapewni bezpieczeństwo oraz komfort dojazdu mieszkańcom ulicy Górnej do domu.							
Skwantyfikowane efekty projektu na poziomie produktu	W ramach realizacji projektu planuje się osiągnięcie następujących efektów: <ul style="list-style-type: none"> – Budowa drogi o długości ok. 950 m, – Budowa chodnika o długości ok. 950 m, – Montaż 19 lamp oświetleniowych. 							
Instytucje/Podmioty zaangażowane w realizację projektu	Gmina Ustronie Morskie							
Właściciel i zarządzający inwestycją po jej zakończeniu	Gmina Ustronie Morskie							
Gotowość projektu do realizacji	Rodzaj dokumentu/decyzji	Przybliżona data sporządzenia / uzyskania						
	a) dokumentacja techniczna	2009/2010						
	b) kosztorysy	2009/2010						
	c) pozwolenie na budowę	2009/2010						
	d) Studium wykonalności	2009/2010						
e) inne niezbędne do realizacji projektu	2009/2010							
Własność gruntów/obiektów niezbędnych do realizacji	Gmina Ustronie Morskie							
Harmonogram realizacji projektu	Etapy/planowane działania	2007	2008	2009	2010	2011	2012	2013
	Prace budowlane				X	X	X	X

Szacunkowe koszty realizacji projektu w rozbiciu na lata [PLN]	Pozycje kosztów	2007	2008	2009	2010	2011	2012	2013
		Prace budowlane				300 000	500 000	500 000
	RAZEM KOSZT PROJEKTU – 2 000 000				300 000	500 000	500 000	700 000
Źródła finansowania projektu		<ul style="list-style-type: none"> – Europejski Fundusz Rozwoju Regionalnego w ramach Regionalnego Programu Operacyjnego Województwa Zachodniopomorskiego na lata 2007-2013, – środki własne Gminy Ustronie Morskie. 						

6.2 Budowa chodnika i oświetlenia ul. Polnej w Ustroniu Morskim

KARTA INFORMACYJNA PROJEKTU		
Tytuł/nazwa projektu/zadania	Budowa chodnika i oświetlenia ul. Polnej w Ustroniu Morskim	
Wnioskodawca	Starostwo Powiatowe w Kołobrzegu	
Opis projektu	Przedmiotem projektu jest budowa chodnika wraz z oświetleniem przy drodze powiatowej w Ustroniu Morskim, którą stanowi ulica Polna. Chodnik będzie biegł wzdłuż drogi dojazdowej łączącej Ustronie Morskie z drogą nr 11. Wykonany zostanie z kostki pol-bruk.	
Uzasadnienie projektu	Realizacja projektu związana jest z koniecznością poprawy bezpieczeństwa ruchu pieszych na drodze powiatowej. Szczególnie dotyczy to sezonu letniego. Droga ta charakteryzuje się dużym natężeniem ruchu samochodowego, jako że łączy centrum Ustronia Morskiego z drogą krajową nr 11. Obecnie posiada pobocze nieutwardzone, które nie pozwala pieszym poruszać się swobodnie i bezpiecznie.	
Skwantyfikowane efekty projektu na poziomie produktu	W ramach realizacji projektu planuje się osiągnięcie następujących efektów: <ul style="list-style-type: none"> – wybudowany chodnik o długości ok. 1 200 m, – 24 zamontowane lampy oświetleniowe. 	
Instytucje/Podmioty zaangażowane w realizację projektu	Gmina Ustronie Morskie	
Właściciel i zarządzający inwestycją po jej zakończeniu	Starostwo Powiatowe w Kołobrzegu	
Gotowość projektu do realizacji	Rodzaj dokumentu/decyzji	Przybliżona data sporządzenia / uzyskania
	a) dokumentacja techniczna	2008
	b) kosztorysy	2008
	c) pozwolenie na budowę	2008

	d) Studium wykonalności	2008						
	e) inne niezbędne do realizacji projektu	2008						
Własność gruntów/obiektów niezbędnych do realizacji		Starostwo Powiatowe w Kołobrzegu						
Harmonogram realizacji projektu	Etapy/planowane działania	2007	2008	2009	2010	2011	2012	2013
	Budowa chodnika i wykonanie oświetlenia		X					
Szacunkowe koszty realizacji projektu w rozbiciu na lata [PLN]	Pozycje kosztów	2007	2008	2009	2010	2011	2012	2013
	Budowa chodnika i wykonanie oświetlenia		300 000					
Źródła finansowania projektu		Środki własne Powiatu kołobrzesckiego.						

6.3 Przebudowa ul. Wiejskiej w Ustroniu Morskim

KARTA INFORMACYJNA PROJEKTU		
Tytuł/nazwa projektu/zadania	Przebudowa ul. Wiejskiej w Ustroniu Morskim	
Wnioskodawca	Gmina Ustronie Morskie	
Opis projektu	Przedmiotem projektu jest przebudowa ulicy Wiejskiej polegająca na położeniu nowej masy asfaltowej i wyrównaniu nawierzchni na całej długości ulicy.	
Uzasadnienie projektu	Po wcześniej przeprowadzonych pracach wodociągowych istniejąca nawierzchnia ulicy jest spękana. Ze względu na bezpieczeństwo użytkowników konieczna jest więc jej modernizacja.	
Skwantyfikowane efekty projektu na poziomie produktu	W ramach realizacji projektu planuje się osiągnięcie następujących efektów: – odnowiona nawierzchnia drogi o długości ok. 1 300 m.	
Instytucje/Podmioty zaangażowane w realizację projektu	Gmina Ustronie Morskie	
Właściciel i zarządzający inwestycją po jej zakończeniu	Gmina Ustronie Morskie	
Gotowość projektu do realizacji	Rodzaj dokumentu/decyzji	Przybliżona data sporządzenia / uzyskania
	a) dokumentacja techniczna	2009

	b) kosztorysy	2009						
	c) pozwolenie na budowę	2009						
	d) Studium wykonalności	2009						
	e) inne niezbędne do realizacji projektu	2009						
Własność gruntów/obiektów niezbędnych do realizacji		Gmina Ustronie Morskie						
Harmonogram realizacji projektu	Etapy/planowane działania	2007	2008	2009	2010	2011	2012	2013
	Rozpoczęcie inwestycji			X				
	Zakończenie inwestycji				X			
Szacunkowe koszty realizacji projektu w rozbiciu na lata [PLN]	Pozycje kosztów	2007	2008	2009	2010	2011	2012	2013
	Rozpoczęcie inwestycji			180 000				
	Zakończenie inwestycji				1 020 000			
	RAZEM KOSZT PROJEKTU – 1 200 000			180 000	1 020 000			
Źródła finansowania projektu		<ul style="list-style-type: none"> – Europejski Fundusz Rozwoju Regionalnego w ramach Regionalnego Programu Operacyjnego Województwa Zachodniopomorskiego na lata 2007-2013, – środki własne Gminy Ustronie Morskie. 						

6.4 Przebudowa ul. Nadbrzeżnej w Ustroniu Morskim

KARTA INFORMACYJNA PROJEKTU	
Tytuł/nazwa projektu/zadania	Przebudowa ul. Nadbrzeżnej w Ustroniu Morskim
Wnioskodawca	Gmina Ustronie Morskie
Opis projektu	Przedmiotem projektu <i>Przebudowa ul. Nadbrzeżnej w Ustroniu Morskim</i> będzie modernizacja w postaci położenia nowej masy asfaltowej na całej długości ul. Nadbrzeżnej. Odcinek drogi stanowi odnogę od ul. Nadbrzeżnej przy Urzędzie Morskim.

Uzasadnienie projektu		Projekt jest kontynuacją prac dotychczas wykonanych przy ulicy Nadbrzeżnej w Ustroniu Morskim tj. utwardzenia jej nawierzchni z kostki pol-bruk. Pozostała do wykonania odnoga tej ulicy oraz położenie masy asfaltowej.							
Skwantyfikowane efekty projektu na poziomie produktu		W ramach realizacji projektu planuje się osiągnięcie następujących efektów: – odnowiona nawierzchnia odnogi ul. Nadbrzeżnej o długości ok. 200 m.							
Instytucje/Podmioty zaangażowane w realizację projektu		Gmina Ustronie Morskie							
Właściciel i zarządzający inwestycją po jej zakończeniu		Gmina Ustronie Morskie							
Gotowość projektu do realizacji	Rodzaj dokumentu/decyzji	Przybliżona data sporządzenia / uzyskania							
	a) dokumentacja techniczna	2008							
	b) kosztorysy	2008							
	c) pozwolenie na budowę	2008							
	d) Studium wykonalności	2008							
	e) inne niezbędne do realizacji projektu	2008							
Własność gruntów/obiektów niezbędnych do realizacji		Gmina Ustronie Morskie							
Harmonogram realizacji projektu	Etapy/planowane działania	2007	2008	2009	2010	2011	2012	2013	
	Przebudowa ulicy Nadbrzeżnej		X						
Szacunkowe koszty realizacji projektu w rozbiciu na lata [PLN]	Pozycje kosztów	2007	2008	2009	2010	2011	2012	2013	
	Przebudowa ulicy Nadbrzeżnej		200 000						
Źródła finansowania projektu		<ul style="list-style-type: none"> – Europejski Fundusz Rozwoju Regionalnego w ramach Regionalnego Programu Operacyjnego Województwa Zachodniopomorskiego na lata 2007-2013, – środki własne Gminy Ustronie Morskie. 							

6.5 Budowa promenady do lotniska wraz z oświetleniem w Ustroniu Morskim

KARTA INFORMACYJNA PROJEKTU		
Tytuł/nazwa projektu/zadania	Budowa promenady do lotniska wraz z oświetleniem w Ustroniu Morskim	
Wnioskodawca	Gmina Ustronie Morskie	
Opis projektu	Przedmiotem projektu <i>Budowa promenady do lotniska z oświetleniem w Ustroniu Morskim</i> jest III etap inwestycji rozpoczętej w 2006 r., polegającej na budowie oświetlonej promenady – ścieżki rowerowej od ul. Nadbrzeżnej w Ustroniu Morskim do lotniska. Wykonanie tych prac przyczyni się do połączenia promenady z Ustronia Morskiego do Kołobrzegu. Planuje się wykonanie nawierzchni promenady z kostki pol-bruk. Promenada będzie miała długość ok. 3 500 m.	
Uzasadnienie projektu	Realizacja projektu wynika z braku dogodnego i bezpiecznego połączenia dla pieszych i rowerzystów między Ustroniem Morskim a Kołobrzegiem. Dzięki przeprowadzonym pracom powstanie szlak, który znajdować się będzie z dala od dróg o dużym natężeniu ruchu samochodowego. Wpłynie to z pewnością na rozwój turystyki w regionie, a także promować będzie aktywną formę spędzania czasu wolnego, jaką jest jazda na rowerze.	
Skwantyfikowane efekty projektu na poziomie produktu	W ramach realizacji projektu planuje się osiągnięcie następujących efektów: <ul style="list-style-type: none"> – Wybudowana promenada o długości ok. 3 500 m, – Zamontowanych 70 lamp oświetleniowych. 	
Instytucje/Podmioty zaangażowane w realizację projektu	Gmina Ustronie Morskie	
Właściciel i zarządzający inwestycją po jej zakończeniu	Gmina Ustronie Morskie	
Gotowość projektu do realizacji	Rodzaj dokumentu/decyzji	Przybliżona data sporządzenia / uzyskania
	a) dokumentacja techniczna	2008
	b) kosztorysy	2008
	c) pozwolenie na budowę	2008
	d) Studium wykonalności	2008
e) inne niezbędne do realizacji projektu	2008	
Własność gruntów/obiektów niezbędnych do realizacji	Gmina Ustronie Morskie	

Harmonogram realizacji projektu	Etapy/planowane działania	2007	2008	2009	2010	2011	2012	2013
	Rozpoczęcie inwestycji		X					
	Kontynuacja			X				
	Zakończenie inwestycji				X			
Szacunkowe koszty realizacji projektu w rozbiciu na lata [PLN]	Pozycje kosztów	2007	2008	2009	2010	2011	2012	2013
	Rozpoczęcie i zakończenie inwestycji		495 000					
	Kontynuacja			625 000				
	Zakończenie inwestycji				1 500 000			
	RAZEM KOSZT PROJEKTU – 2 620 000		495 000	625 000	1 500 000			
Źródła finansowania projektu		<ul style="list-style-type: none"> – Europejski Fundusz Rozwoju Regionalnego w ramach Regionalnego Programu Operacyjnego Województwa Zachodniopomorskiego na lata 2007-2013, – środki własne Gminy Ustronie Morskie. 						

6.6 Budowa ścieżki rowerowej do pomników przyrody w Ustroniu Morskim oraz parkingu postojowego przy PKP Bagicz wraz z chodnikiem i nawierzchnią asfaltową

KARTA INFORMACYJNA PROJEKTU	
Tytuł/nazwa projektu/zadania	Budowa ścieżki rowerowej do pomników przyrody w Ustroniu Morskim oraz parkingu postojowego przy PKP Bagicz wraz z chodnikiem i nawierzchnią asfaltową
Wnioskodawca	Gmina Ustronie Morskie
Opis projektu	Przedmiotem projektu jest wykonanie dojazdu i dojścia o długości ok. 1 600 m do Dębów Bolesław i Warciśław, znajdujących się w Lesie Kołobrzeskim na terenie gminy Ustronie Morskie. Ponadto w ramach projektu planowana jest budowa parkingu postojowego w Bagiczu.
Uzasadnienie projektu	Realizacja projektu ma na celu zwiększenie dostępu mieszkańców i turystów do atrakcyjnych miejsc przyrodniczych tj. pomników przyrody na terenie Ustronia Morskiego. Obecnie brakuje profesjonalnego dojazdu do tych obiektów, dlatego też budowa ścieżki rowerowej, bezpiecznej, przebiegającej z dala od ruchliwych tras samochodowych z pewnością przyczyni się do wzrostu liczby osób odwiedzających te miejsca. Projekt wpłynie również na promocję

	aktywnego spędzania czasu wolnego.							
Skwantyfikowane efekty projektu na poziomie produktu	W ramach realizacji projektu planuje się osiągnięcie następujących efektów: <ul style="list-style-type: none"> – Wybudowana ścieżka rowerowa o długości ok. 1 600 m, – 1 wybudowany parking postojowy przy PKP, – Wybudowany chodnik o długości ok.1 000 m. 							
Instytucje/Podmioty zaangażowane w realizację projektu	Gmina Ustronie Morskie							
Właściciel i zarządzający inwestycją po jej zakończeniu	Gmina Ustronie Morskie							
Gotowość projektu do realizacji	Rodzaj dokumentu/decyzji	Przybliżona data sporządzenia / uzyskania						
	a) dokumentacja techniczna	2007/2008						
	b) kosztorysy	2007/2008						
	c) pozwolenie na budowę	2007/2008						
	d) Studium wykonalności	2007/2008						
	e) inne niezbędne do realizacji projektu	2007/2007						
Własność gruntów/obiektów niezbędnych do realizacji	Gmina Ustronie Morskie							
Harmonogram realizacji projektu	Etapy/planowane działania	2007	2008	2009	2010	2011	2012	2013
	Rozpoczęcie inwestycji		X					
	kontynuacja			X				
	Zakończenie inwestycji				X			
Szacunkowe koszty realizacji projektu w rozbiciu na lata [PLN]	Pozycje kosztów	2007	2008	2009	2010	2011	2012	2013
	Rozpoczęcie i inwestycji		305 000					
	Kontynuacja			625 000				
	Zakończenie inwestycji				1 500 000			
	RAZEM KOSZT PROJEKTU – 2 430 000		305 000	625 000	1 500 000			
Źródła finansowania projektu	<ul style="list-style-type: none"> – Europejski Fundusz Rozwoju Regionalnego w ramach Regionalnego Programu Operacyjnego Województwa Zachodniopomorskiego na lata 2007-2013, – środki własne Gminy Ustronie Morskie. 							

6.7 Budowa kanalizacji sanitarnej i deszczowej ul. Kolejowej w Ustroniu Morskim

KARTA INFORMACYJNA PROJEKTU								
Tytuł/nazwa projektu/zadania		Budowa kanalizacji sanitarnej i deszczowej ul. Kolejowej w Ustroniu Morskim						
Wnioskodawca		Gmina Ustronie Morskie						
Opis projektu		Przedmiotem projektu jest uzbrojenie ulicy Kolejowej w Ustroniu Morskim w sieć kanalizacji sanitarnej i deszczowej.						
Uzasadnienie projektu		Realizacja projektu podyktowana jest koniecznością poprawy warunków mieszkaniowych mieszkańców Ustronia Morskiego. Przy ulicy Kolejowej w Ustroniu powstała nowa zabudowa domów jednorodzinnych wymagająca przyłączenia do sieci kanalizacyjnej. Ponadto ze względu na brak kanalizacji deszczowej teren ten nie ma możliwości przyjmowania dużych ilości wód opadowych. Obecnie przy większych opadach atmosferycznych tereny narażone są na podtopienia.						
Skwantyfikowane efekty projektu na poziomie produktu		W ramach realizacji projektu planuje się osiągnięcie następujących efektów: <ul style="list-style-type: none"> - Wybudowana kanalizacja sanitarna o długości ok. 300 m, - Wybudowana kanalizacja deszczowa o długości ok. 300 m. 						
Instytucje/Podmioty zaangażowane w realizację projektu		Gmina Ustronie Morskie						
Właściciel i zarządzający inwestycją po jej zakończeniu		Gmina Ustronie Morskie						
Gotowość projektu do realizacji	Rodzaj dokumentu/decyzji	Przybliżona data sporządzenia / uzyskania						
	a) dokumentacja techniczna	2008						
	b) kosztorysy	2008						
	c) pozwolenie na budowę	2008						
	d) Studium wykonalności	2008						
	e) inne niezbędne do realizacji projektu	2008						
Własność gruntów/obiektów niezbędnych do realizacji		Gmina Ustronie Morskie						
Harmonogram realizacji projektu	Etapy/planowane działania	2007	2008	2009	2010	2011	2012	2013
	Rozpoczęcie inwestycji		X					
	Zakończenie inwestycji			X				

Szacunkowe koszty realizacji projektu w rozbiciu na lata [PLN]	Pozycje kosztów	2007	2008	2009	2010	2011	2012	2013
		Rozpoczęcie inwestycji		45 000				
	Zakończenie inwestycji			255 000				
	RAZEM KOSZT PROJEKTU – 300 000		45 000	255 000				
Źródła finansowania projektu		<ul style="list-style-type: none"> – Europejski Fundusz Rolny na rzecz Rozwoju Obszarów Wiejskich w ramach Programu Rozwoju Obszarów Wiejskich na lata 2007-2013, oś priorytetowa 3. Jakość życia na obszarach wiejskich i różnicowanie gospodarki wiejskiej, działanie Odnowa i rozwój, – środki własne Gminy Ustronie Morskie. 						

6.8 Budowa kanalizacji sanitarnej ul. Wiejskiej w Ustroniu Morskim

KARTA INFORMACYJNA PROJEKTU		
Tytuł/nazwa projektu/zadania	Budowa kanalizacji sanitarnej ul. Wiejskiej w Ustroniu Morskim	
Wnioskodawca	Gmina Ustronie Morskie	
Opis projektu	Przedmiotem projektu <i>Budowa kanalizacji sanitarnej ul. Wiejskiej w Ustroniu Morskim</i> jest uzbrojenie w sieć kanalizacji sanitarnej terenu na odcinku ok. 500 m. Budowa swym zasięgiem obejmie teren od ul. Słonecznej do drogi krajowej nr 11.	
Uzasadnienie projektu	Realizacja projektu podyktowana jest koniecznością poprawy warunków mieszkaniowych mieszkańców Ustronia Morskiego. Przy ulicy Wiejskiej w Ustroniu rozbudowało się osiedle domów jednorodzinnych, co wymaga przyłączenia do sieci kanalizacji sanitarnej.	
Skwantyfikowane efekty projektu na poziomie produktu	W ramach realizacji projektu planuje się osiągnięcie następujących efektów: <ul style="list-style-type: none"> – Budowa kanalizacji sanitarnej o długości ok. 500 m. 	
Instytucje/Podmioty zaangażowane w realizację projektu	Gmina Ustronie Morskie	
Właściciel i zarządzający inwestycją po jej zakończeniu	Gmina Ustronie Morskie	
Gotowość projektu do realizacji	Rodzaj dokumentu/decyzji	Przybliżona data sporządzenia / uzyskania
	a) dokumentacja techniczna	2008
	b) kosztorysy	2008

	c) pozwolenie na budowę	2008						
	d) Studium wykonalności	2008						
	e) inne niezbędne do realizacji projektu	2008						
Własność gruntów/obiektów niezbędnych do realizacji		Gmina Ustronie Morskie						
Harmonogram realizacji projektu	Etapy/planowane działania	2007	2008	2009	2010	2011	2012	2013
	Rozpoczęcie inwestycji		X					
	Zakończenie inwestycji			X				
Szacunkowe koszty realizacji projektu w rozbiciu na lata [PLN]	Pozycje kosztów	2007	2008	2009	2010	2011	2012	2013
	Rozpoczęcie inwestycji		45 000					
	Zakończenie inwestycji			255 000				
	RAZEM KOSZT PROJEKTU – 300 000		45 000	255 000				
Źródła finansowania projektu		<ul style="list-style-type: none"> – Europejski Fundusz Rolny na rzecz Rozwoju Obszarów Wiejskich w ramach Programu Rozwoju Obszarów Wiejskich na lata 2007-2013, oś priorytetowa 3. Jakość życia na obszarach wiejskich i różnicowanie gospodarki wiejskiej, działanie Odnowa i rozwój, – środki własne Gminy Ustronie Morskie. 						

6.9 Modernizacja i rozbudowa kanalizacji deszczowej w Ustroniu Morskim

KARTA INFORMACYJNA PROJEKTU	
Tytuł/nazwa projektu/zadania	Modernizacja i rozbudowa kanalizacji deszczowej w Ustroniu Morskim
Wnioskodawca	Gmina Ustronie Morskie
Opis projektu	Przedmiotem projektu jest modernizacja i budowa sieci kanalizacji deszczowej o długości ok. 3 500 m w Ustroniu Morskim.
Uzasadnienie projektu	Obecnie funkcjonujący na terenie Ustronia Morskiego kolektor deszczowy z rur betonowych o średnicy 900 nie jest w stanie przyjąć wszystkich wód opadowych podczas intensywnych opadów. Powoduje to częściowe podtapianie ulicy B. Chrobrego i Wojska Polskiego, gdzie woda zalega na głębokość ok. 1 m. Realizacja projektu ma na celu odpowiednie zabezpieczenie ulic oraz

	poprawę ich przejezdności w czasie opadów.							
Skwantyfikowane efekty projektu na poziomie produktu	W ramach realizacji projektu planuje się osiągnięcie następujących efektów: – Budowa kanalizacji sanitarnej o długości ok. 3 500 m.							
Instytucje/Podmioty zaangażowane w realizację projektu	Gmina Ustronie Morskie							
Właściciel i zarządzający inwestycją po jej zakończeniu	Gmina Ustronie Morskie							
Gotowość projektu do realizacji	Rodzaj dokumentu/decyzji	Przybliżona data sporządzenia / uzyskania						
	a) dokumentacja techniczna	2008						
	b) kosztorysy	2008						
	c) pozwolenie na budowę	2008						
	d) Studium wykonalności	2008						
	e) inne niezbędne do realizacji projektu	2008						
Własność gruntów/obiektów niezbędnych do realizacji	Gmina Ustronie Morskie							
Harmonogram realizacji projektu	Etapy/planowane działania	2007	2008	2009	2010	2011	2012	2013
	Rozpoczęcie inwestycji		X					
	Kontynuacja			X				
	Kontynuacja				X			
	Kontynuacja					X		
	Kontynuacja						X	
	Zakończenie inwestycji							X
Szacunkowe koszty realizacji projektu w rozbiciu na lata [PLN]	Pozycje kosztów	2007	2008	2009	2010	2011	2012	2013
	Rozpoczęcie inwestycji		450 000					
	Kontynuacja			500 000				
	Kontynuacja				500 000			
	Kontynuacja					500 000		
	Kontynuacja						500 000	
	Zakończenie inwestycji							550 000
	RAZEM KOSZT PROJEKTU – 3 000 000		450 000	500 000	500 000	500 000	500 000	550 000
Źródła finansowania projektu	– Europejski Fundusz Rolny na rzecz Rozwoju Obszarów							

Wiejskich w ramach Programu Rozwoju Obszarów Wiejskich na lata 2007-2013, oś priorytetowa 3. Jakość życia na obszarach wiejskich i różnicowanie gospodarki wiejskiej, działanie Odnowa i rozwój,

- środki własne Gminy Ustronie Morskie.

6.10 Odtworzenie istniejących ostróg w morzu na odcinku Ustronie Morskie – Sianożęty

KARTA INFORMACYJNA PROJEKTU		
Tytuł/nazwa projektu/zadania	Odtworzenie istniejących ostróg w morzu na odcinku Ustronie Morskie - Sianożęty	
Wnioskodawca	Gmina Ustronie Morskie	
Opis projektu	Przedmiotem projektu jest przygotowanie dokumentacji oraz odtworzenie ok. 20 ostróg falochronowych w morzu na odcinku od ulicy Nadbrzeżnej w Ustroniu Morskim w kierunku zachodnim tj. do końca miejscowości Sianożęty. Zadanie to będzie realizowane w ramach kompleksowego projektu odtworzenia istniejących ostróg w morzu, realizowanego na terenie miejscowości Sianożęty oraz Ustronie Morskie.	
Uzasadnienie projektu	Realizacja projektu ma na celu ochronę środowiska oraz zabezpieczenie plaż nadmorskich. Odtworzenie ostróg zapewni bezpieczeństwo mieszkańcom zamieszkujących tereny przybrzeżne, jak również ochroni tereny nadbrzeżne przed zalewaniem przez wody morskie w czasie sztormów.	
Skwantyfikowane efekty projektu na poziomie produktu	W ramach realizacji projektu planuje się osiągnięcie następujących efektów: <ul style="list-style-type: none"> – Odtworzenie 20 ostróg falochronowych na odcinku Ustronie Morskie - Sianożęty. 	
Instytucje/Podmioty zaangażowane w realizację projektu	Gmina Ustronie Morskie	
Właściciel i zarządzający inwestycją po jej zakończeniu	Gmina Ustronie Morskie	
Gotowość projektu do realizacji	Rodzaj dokumentu/decyzji	Przybliżona data sporządzenia / uzyskania
	a) dokumentacja techniczna	2007/2008
	b) kosztorysy	2007/2008
	c) pozwolenie na budowę	2007/2008
	d) Studium wykonalności	2007/2008

	e) inne niezbędne do realizacji projektu	2007/2008						
Własność gruntów/obiektów niezbędnych do realizacji		Gmina Ustronie Morskie						
Harmonogram realizacji projektu	Etapy/planowane działania	2007	2008	2009	2010	2011	2012	2013
	Rozpoczęcie inwestycji		X					
	Kontynuacja			X				
	Kontynuacja				X			
	Kontynuacja					X		
	Kontynuacja						X	
	Zakończenie inwestycji							X
Szacunkowe koszty realizacji projektu w rozbiciu na lata [PLN]	Pozycje kosztów	2007	2008	2009	2010	2011	2012	2013
	Rozpoczęcie inwestycji		1 575 000					
	Kontynuacja			2 800 000				
	Kontynuacja				2 800 000			
	Kontynuacja					1 325 000		
	Kontynuacja						1 000 000	
	Zakończenie inwestycji							1 000 000
RAZEM KOSZT PROJEKTU – 10 500 000		1 575 000	2 800 000	2 800 000	1 325 000	1 000 000	1 000 000	
Źródła finansowania projektu		<ul style="list-style-type: none"> – Europejski Fundusz Rozwoju Regionalnego w ramach Programu Operacyjnego Infrastruktura i Środowisko na lata 2007-2013 lub Regionalnego Programu Operacyjnego Województwa Zachodniopomorskiego na lata 2007-2013, – środki własne Gminy Ustronie Morskie. 						

6.11 Budowa nowych i przebudowa istniejących zejść na plażę

KARTA INFORMACYJNA PROJEKTU		
Tytuł/nazwa projektu/zadania	Budowa nowych i przebudowa istniejących zejść na plażę	
Wnioskodawca	Gmina Ustronie Morskie	
Opis projektu	<p>Przedmiotem projektu jest budowa nowych i przebudowa istniejących zejść na plażę w Ustroniu Morskim. W pierwszej kolejności wykonana zostanie dokumentacja techniczna, a następnie przeprowadzone prace budowlane.</p> <p>Zadanie to będzie realizowane w ramach kompleksowego projektu budowy i przebudowy zejść na plażę, realizowanego na terenie miejscowości Sianożęty oraz Ustronie Morskie.</p>	
Uzasadnienie projektu	<p>Realizacja projektu wynika z potrzeby zapewnienia bezpieczeństwa mieszkańców i wczasowiczów, którzy licznie odwiedzają Ustronie Morskie, korzystając głównie z największej atrakcji tego terenu, czyli Morza Bałtyckiego i plaż.</p> <p>Obecnie zejścia na plażę to schody o konstrukcji stalowej i drewnianej lub drogi gruntowe. Planuje się więc budowę zejść tam, gdzie ich nie ma, oraz przebudowę istniejących zejść, co jest konieczne ze względu na ich zły stan techniczny.</p>	
Skwantyfikowane efekty projektu na poziomie produktu	<p>W ramach realizacji projektu planuje się osiągnięcie następujących efektów:</p> <ul style="list-style-type: none"> – Budowa i przebudowa 7 zejść na plażę na terenie miejscowości Ustronie Morskie, – Budowa i przebudowa 5 zejść na plażę na terenie miejscowości Sianożęty. 	
Instytucje/Podmioty zaangażowane w realizację projektu	Gmina Ustronie Morskie	
Właściciel i zarządzający inwestycją po jej zakończeniu	Gmina Ustronie Morskie	
Gotowość projektu do realizacji	Rodzaj dokumentu/decyzji	Przybliżona data sporządzenia / uzyskania
	a) dokumentacja techniczna	2008
	b) kosztorysy	2008
	c) pozwolenie na budowę	2008
	d) Studium wykonalności	2008
e) inne niezbędne do realizacji projektu	2008	
Własność gruntów/obiektów niezbędnych do realizacji	Gmina Ustronie Morskie	

Harmonogram realizacji projektu	Etapy/planowane działania	2007	2008	2009	2010	2011	2012	2013
	Rozpoczęcie i inwestycji			X				
Kontynuacja				X				
Kontynuacja					X			
Kontynuacja						X		
Kontynuacja							X	
Zakończenie inwestycji								X

Szacunkowe koszty realizacji projektu w rozbiciu na lata [PLN]	Pozycje kosztów	2007	2008	2009	2010	2011	2012	2013
	Rozpoczęcie inwestycji			1260000				
Kontynuacja				1400000				
Kontynuacja					1400000			
Kontynuacja						1500000		
Kontynuacja							1500000	
Zakończenie inwestycji								1340000
RAZEM KOSZT PROJEKTU – 8 400 000			1260000	1400000	1400000	1500000	1500000	1340000

Źródła finansowania projektu	<ul style="list-style-type: none"> – Europejski Fundusz Rozwoju Regionalnego w ramach Regionalnego Programu Operacyjnego Województwa Zachodniopomorskiego na lata 2007-2013, – środki własne Gminy Ustronie Morskie.
-------------------------------------	----------------------------------------------------------------------------------------------------------------------------------------------------------------------------------------------------------------------------------------------

6.12 Budowa Centrum Sportowo-Rekreacyjnego w Ustroniu Morskim

KARTA INFORMACYJNA PROJEKTU	
Tytuł/nazwa projektu/zadania	Budowa Centrum Sportowo –Rekreacyjnego w Ustroniu Morskim
Wnioskodawca	Gmina Ustronie Morskie
Opis projektu	Przedmiotem projektu jest kontynuacja prac inwestycyjnych związanych z budową Centrum Sportowo-Rekreacyjnego położonego w obrębie ulic Wojska Polskiego, Okrzei, Górnej i Polnej w Ustroniu Morskim. Centrum składać się będzie z zespołu basenów krytych, otwartych oraz hali sportowej wraz z infrastrukturą towarzyszącą tj. kąpielisko otwarte o powierzchni 600 m ² , basen kryty o wymiarach 25x12,5 m w tym: trybuna na 150 miejsc, zjeżdżalnia dla dzieci o dł. ok. 15 m, wanna whirlpool do hydromasażu – 3 szt., winda dla osób niepełnosprawnych, dwie sauny – sucha i parowa, solarium, kręgielnia dwutorowa.

	<p>Ponadto w ramach projektu powstanie parking na 106 miejsc postojowych dla samochodów osobowych, 2 miejsca dla osób niepełnosprawnych oraz 2 miejsca postojowe dla autokarów, boiska zewnętrzne o wymiarach 24x44 m, 2 korty tenisowe oraz boisko do piłki plażowej.</p>								
Uzasadnienie projektu	<p>Realizacja projektu jest odpowiedzią na potrzeby mieszkańców Ustronia Morskiego, jak również całej gminy oraz przybywających w te strony turystów w zakresie podstawowej infrastruktury sportowo-rekreacyjnej. Obecnie w Ustroniu Morskim nie ma obiektu sportowego dostępnego dla lokalnej społeczności oraz dla przyjezdnych. Utworzenie takiego Centrum z pewnością wpłynie na promocję zdrowego stylu życia, jak również stworzy nową aktywną formę spędzania czasu wolnego. Poza tym obiekt stanie się kolejnym ważnym atutem „przyciągającym” turystów w te strony.</p>								
Skwantyfikowane efekty projektu na poziomie produktu	<p>W ramach realizacji projektu planuje się osiągnięcie następujących efektów:</p> <ul style="list-style-type: none"> – 1 wybudowane Centrum Sportowo-Rekreacyjne o powierzchni 33 300 m², – 1 wybudowane kąpielisko otwarte o powierzchni 600 m², – 1 wybudowany basen kryty o powierzchni 312, m², – 1 trybuna na 150 miejsc, – 1 zjeżdżalnia dla dzieci o dł. ok. 15 m, – 3 wanny do hydromasażu, – 2 sauny – sucha i parowa, – 1 solarium, – 1 kręgielnia dwutorowa. 								
Instytucje/Podmioty zaangażowane w realizację projektu	Gmina Ustronie Morskie								
Właściciel i zarządzający inwestycją po jej zakończeniu	Gmina Ustronie Morskie								
Gotowość projektu do realizacji	Rodzaj dokumentu/decyzji	Przybliżona data sporządzenia / uzyskania							
	a) dokumentacja techniczna	2007/2008							
	b) kosztorysy	2007/2008							
	c) pozwolenie na budowę	2007/2008							
	d) Studium wykonalności	2007/2008							
	e) inne niezbędne do realizacji projektu	2007/2008							
Własność gruntów/obiektów niezbędnych do realizacji	Gmina Ustronie Morskie								
Harmonogram realizacji projektu	Etapy/planowane działania	2007	2008	2009	2010	2011	2012	2013	
	Rozpoczęcie inwestycji		X						

	Zakończenie inwestycji			X				
	Pozycje kosztów	2007	2008	2009	2010	2011	2012	2013
Szacunkowe koszty realizacji projektu w rozbiciu na lata [PLN]	Rozpoczęcie inwestycji		3 750 000					
	Zakończenie inwestycji			21 250 000				
	RAZEM KOSZT PROJEKTU – 25 000 000		3 750 000	21 250 000				
	Źródła finansowania projektu	<ul style="list-style-type: none"> – Europejski Fundusz Rozwoju Regionalnego w ramach Regionalnego Programu Operacyjnego Województwa Zachodniopomorskiego na lata 2007-2013, – środki własne Gminy Ustronie Morskie. 						

6.13 Budowa hali sportowej w Ustroniu Morskim

KARTA INFORMACYJNA PROJEKTU	
Tytuł/nazwa projektu/zadania	Budowa hali sportowej w Ustroniu Morskim
Wnioskodawca	Gmina Ustronie Morskie
Opis projektu	<p>Przedmiotem projektu jest realizacja II etapu inwestycji polegającej na budowie hali sportowej w Ustroniu Morskim usytuowanej w obrębie ulic Wojska Polskiego, Okrzei, Górnej i Polnej.</p> <p>W ramach budynku hali sportowej przewidziano następujące zespoły funkcjonalne:</p> <ul style="list-style-type: none"> – Zespół wejściowy - hall wejściowy połączony z hallem wejściowym hali basenowej, szatnia, sklepik, bufet, – Zespół sportowy, w ramach którego znajdzie się główna arena sportowa z boiskiem o wymiarach 24x44 m z przylegającymi pomieszczeniami dla trenera, pierwszej pomocy, sprzętu nagłaśniającego/spikera, 2 salki do squash, siłownia, sala ćwiczeń, zaplecze przebieralniowo - sanitarne, WC męskie i damskie, zespół bufetowo-rozrywkowy, pomieszczenia socjalno-administracyjne, pomieszczenia techniczne – wentylatornia.
Uzasadnienie projektu	<p>Realizacja projektu związana jest z koniecznością rozwoju bazy sportowej na terenie Ustronia Morskiego. Obecnie w miejscowości nie ma hali sportowej, która służyłaby mieszkańcom, w tym w szczególności dzieci i młodzieży, jak również na organizację różnego typu imprez sportowych o zasięgu gminnym, powiatowych, wojewódzkich, jak również krajowym.</p> <p>Budowa hali wpłynie na zwiększenie aktywności fizycznej mieszkańców Ustronia, a tym samym przyczyni się do poprawy ich zdrowotności.</p>

Skwantyfikowane efekty projektu na poziomie produktu		<p>W ramach realizacji projektu planuje się osiągnięcie następujących efektów:</p> <ul style="list-style-type: none"> - 1 wybudowana hala sportowa o powierzchni 1 272 m², - 1 wybudowana arena sportowa z boiskiem o powierzchni 1 056 m², - 3 pomieszczenia (dla trenera, pierwszej pomocy, sprzętu nagłaśniającego/spikera), - 2 salki do squash, - 1 siłownia, - 1 sala ćwiczeń, - zaplecze przebieralniowo - sanitarne, - WC męskie i damskie, - zespół bufetowo-rozrywkowy, - pomieszczenia socjalno-administracyjne, - pomieszczenia techniczne – wentylatornia. 							
Instytucje/Podmioty zaangażowane w realizację projektu		Gmina Ustronie Morskie							
Właściciel i zarządzający inwestycją po jej zakończeniu		Gmina Ustronie Morskie							
Gotowość projektu do realizacji	Rodzaj dokumentu/decyzji	Przybliżona data sporządzenia / uzyskania							
	a) dokumentacja techniczna	2008							
	b) kosztorysy	2008							
	c) pozwolenie na budowę	2008							
	d) Studium wykonalności	2008							
	e) inne niezbędne do realizacji projektu	2008							
Własność gruntów/obiektów niezbędnych do realizacji		Gmina Ustronie Morskie							
Harmonogram realizacji projektu	Etapy/planowane działania	2007	2008	2009	2010	2011	2012	2013	
	Rozpoczęcie inwestycji		X						
	Zakończenie inwestycji			X					
Szacunkowe koszty realizacji projektu w rozbiciu na lata [PLN]	Pozycje kosztów	2007	2008	2009	2010	2011	2012	2013	
	Rozpoczęcie i inwestycji		150 000						
	Zakończenie inwestycji			3 000 000					
	RAZEM KOSZT PROJEKTU – 3 150 000		150 000	3 000 000					
Źródła finansowania projektu		– Europejski Fundusz Rozwoju Regionalnego w ramach							

Regionalnego Programu Operacyjnego Województwa Zachodniopomorskiego na lata 2007-2013,
– środki własne Gminy Ustronie Morskie.

6.14 Budowa placu zabaw - ul. Górna w Ustroniu Morskim

KARTA INFORMACYJNA PROJEKTU	
Tytuł/nazwa projektu/zadania	Budowa placu zabaw – ul. Górna w Ustroniu Morskim
Wnioskodawca	Gmina Ustronie Morskie
Opis projektu	Przedmiotem projektu są prace związane z zagospodarowaniem terenu, na którym powstanie plac zabaw dla dzieci o powierzchni 1400 m ² . Plac wyposażony zostanie w następujące sprzęty: piaskownica, karuzela, bujak, huśtawka, ławki z oparciem, płot z bali poziomych, zestaw Andrzej, drabina pozioma, huśtawka podwójna, zestaw Agnieszka.
Uzasadnienie projektu	<p>Aktywność fizyczna, zwłaszcza w miejscu do tego przystosowanym, na świeżym powietrzu i w gronie rówieśników, należy do ulubionych zajęć dzieci. Stworzony specjalnie dla dzieci, bezpieczny oraz dostosowany do oczekiwań i potrzeb maluchów w różnym wieku plac zabaw służyć będzie rozwojowi zarówno fizycznemu, jak i psychicznemu dzieci. Zachęcanie dziecka do aktywności fizycznej od najmłodszych lat, przeradza się w pozytywne nastawienie do aktywnego stylu życia w późniejszym wieku.</p> <p>W chwili obecnej w Ustroniu Morskim brakuje ogólnodostępnego miejsca zabaw dla najmłodszych mieszkańców miejscowości. Utworzenie takiego placu z pewnością przyczyni się do zwiększenia aktywności dzieci, poprawy ich zdrowia, stanie się również nową ciekawą formą spędzania czasu wolnego pod opieką dorosłych.</p>
Skwantyfikowane efekty projektu na poziomie produktu	<p>W ramach realizacji projektu planuje się osiągnięcie następujących efektów:</p> <ul style="list-style-type: none"> – 1 wybudowany plac zabaw o powierzchni 1 400 m², – Zakupione i zamontowane wyposażenie obiektu: <ul style="list-style-type: none"> ▪ 1 piaskownica, ▪ 1 karuzela, ▪ 1 bujak, ▪ 1 huśtawka, ▪ 2 ławki z oparciem, ▪ 23 mb płotu z bali poziomych, ▪ 1 zestaw Andrzej, ▪ 1 drabina pozioma, ▪ 1 huśtawka podwójna, ▪ 1 zestaw Agnieszka.

Instytucje/Podmioty zaangażowane w realizację projektu		Gmina Ustronie Morskie							
Właściciel i zarządzający inwestycją po jej zakończeniu		Gmina Ustronie Morskie							
Gotowość projektu do realizacji	Rodzaj dokumentu/decyzji	Przybliżona data sporządzenia / uzyskania							
	a) dokumentacja techniczna	2008							
	b) kosztorysy	2008							
	c) pozwolenie na budowę	2008							
	d) Studium wykonalności	2008							
	e) inne niezbędne do realizacji projektu	2008							
Własność gruntów/obiektów niezbędnych do realizacji		Gmina Ustronie Morskie							
Harmonogram realizacji projektu	Etapy/planowane działania	2007	2008	2009	2010	2011	2012	2013	
	Budowa placu zabaw		X						
Szacunkowe koszty realizacji projektu w rozbiciu na lata [PLN]	Pozycje kosztów	2007	2008	2009	2010	2011	2012	2013	
	Budowa placu zabaw		282 000						
Źródła finansowania projektu		<ul style="list-style-type: none"> - Norweski Mechanizm Finansowy (projekt realizowany przez Związek Miast i Gmin Dorzecza Parsęty w Karlinie), - środki własne Gminy Ustronie Morskie. 							

6.15 Budowa boiska ze sztuczną nawierzchnią do gry w piłkę nożną - EUROBOISKO w Ustroniu Morskim

KARTA INFORMACYJNA PROJEKTU								
Tytuł/nazwa projektu/zadania	Budowa boiska ze sztuczną nawierzchnią do gry w piłkę nożną - EUROBOISKO w Ustroniu Morskim							
Wnioskodawca	Gmina Ustronie Morskie							
Opis projektu	Przedmiotem projektu są prace związane z budową boiska sportowego ze sztuczną nawierzchnią o wymiarach 100x60 m przy ul. Wojska Polskiego w Ustroniu Morskim. W ramach projektu boisko zostanie oświetlone i usytuowane przy istniejącym boisku i zapleczu socjalnym.							
Uzasadnienie projektu	Realizacja projektu związana jest z koniecznością rozwoju bazy sportowej na terenie miejscowości Ustronie Morskie. Obecnie w Ustroniu nie ma boiska ze sztuczną nawierzchnią. Jego budowa przyczyni się do zwiększenia zainteresowania piłką nożną w szczególności wśród dzieci i młodzieży, do których przede wszystkim skierowany jest projekt EUROBOISKO wspierany przez Zachodniopomorski Związek Piłki Nożnej.							
Skwantyfikowane efekty projektu na poziomie produktu	W ramach realizacji projektu planuje się osiągnięcie następujących efektów: – 1 pełnowymiarowe boisko sportowe do gry w piłkę nożną o powierzchni 6 000 m ² .							
Instytucje/Podmioty zaangażowane w realizację projektu	Gmina Ustronie Morskie							
Właściciel i zarządzający inwestycją po jej zakończeniu	Gmina Ustronie Morskie							
Gotowość projektu do realizacji	Rodzaj dokumentu/decyzji	Przybliżona data sporządzenia / uzyskania						
	a) dokumentacja techniczna	2008						
	b) kosztorysy	2008						
	c) pozwolenie na budowę	2008						
	d) Studium wykonalności	2008						
e) inne niezbędne do realizacji projektu	2008							
Własność gruntów/obiektów niezbędnych do realizacji	Gmina Ustronie Morskie							
Harmonogram realizacji projektu	Etapy/planowane działania	2007	2008	2009	2010	2011	2012	2013
	Rozpoczęcie inwestycji		X					

	Zakończenie inwestycji			X				
	Pozycje kosztów	2007	2008	2009	2010	2011	2012	2013
Szacunkowe koszty realizacji projektu w rozbiciu na lata [PLN]	Rozpoczęcie Inwestycji		330 000					
	Zakończenie inwestycji			1 870 000				
	RAZEM KOSZT PROJEKTU –		330 000	1 870 000				
	2 200 000							
Źródła finansowania projektu		<ul style="list-style-type: none"> – Zachodniopomorski Związek Piłki Nożnej w Szczecinie – Europejski Fundusz Rozwoju Regionalnego w ramach Regionalnego Programu Operacyjnego Województwa Zachodniopomorskiego na lata 2007-2013, oś priorytetowa 3. Jakość życia na obszarach wiejskich i różnicowanie gospodarki wiejskiej, działanie Odnowa i rozwój, – środki własne Gminy Ustronie Morskie. 						

6.16 Budowa placu zabaw – ul. B. Chrobrego dz. nr 300/1, dz. nr 184/1 oraz przy Zespole Szkół w Ustroniu Morskim.

KARTA INFORMACYJNA PROJEKTU	
Tytuł/nazwa projektu/zadania	Budowa placu zabaw – ul. B. Chrobrego dz. nr 300/1, dz. nr 184/1 oraz przy Zespole Szkół w Ustroniu Morskim.
Wnioskodawca	Gmina Ustronie Morskie
Opis projektu	Przedmiotem projektu są prace związane z zagospodarowaniem terenu, na którym powstaną place zabaw dla dzieci. Place wyposażone zostaną w następujące sprzęty: piaskownica, karuzela, huśtawka, bujak, ławki z oparciem, zestaw Andrzej/Paulina, drabina pozioma, huśtawka podwójna, zestaw Agnieszka.
Uzasadnienie projektu	<p>Aktywność fizyczna, zwłaszcza w miejscu do tego przystosowanym, na świeżym powietrzu i w gronie rówieśników, należy do ulubionych zajęć dzieci. Stworzony specjalnie dla dzieci, bezpieczny oraz dostosowany do oczekiwań i potrzeb maluchów w różnym wieku plac zabaw służyć będzie rozwojowi zarówno fizycznemu, jak i psychicznemu dzieci. Zachęcanie dziecka do aktywności fizycznej od najmłodszych lat, przeradza się w pozytywne nastawienie do aktywnego stylu życia w późniejszym wieku.</p> <p>W chwili obecnej w Ustroniu Morskim brakuje ogólnodostępnego miejsca zabaw dla najmłodszych mieszkańców miejscowości. Utworzenie takiego placu z pewnością przyczyni się do zwiększenia aktywności dzieci, poprawy ich zdrowia, stanie się również nową ciekawą formą spędzania czasu wolnego pod opieką dorosłych.</p>
Skwantyfikowane efekty projektu	W ramach realizacji projektu planuje się osiągnięcie następujących

na poziomie produktu		efektów: <ul style="list-style-type: none"> – Wybudowanie 3 placów zabaw, – Zakupione i zamontowane wyposażenie obiektu: <ul style="list-style-type: none"> ▪ 3 piaskownica, ▪ 3 karuzela, ▪ 3 bujak, ▪ 3 huśtawka, ▪ 6 ławki z oparciem, ▪ 1 zestaw Andrzej, ▪ 1 zestaw Paulina ▪ 1 zestaw Agnieszka ▪ 3 drabina pozioma, ▪ 3 huśtawka podwójna, 						
Instytucje/Podmioty zaangażowane w realizację projektu		Gmina Ustronie Morskie						
Właściciel i zarządzający inwestycją po jej zakończeniu		Gmina Ustronie Morskie						
Gotowość projektu do realizacji	Rodzaj dokumentu/decyzji	Przybliżona data sporządzenia / uzyskania						
	a) dokumentacja techniczna	2009						
	b) kosztorysy	2009						
	c) pozwolenie na budowę	2009						
	d) Studium wykonalności	2009						
	e) inne niezbędne do realizacji projektu	2009						
Własność gruntów/obiektów niezbędnych do realizacji		Gmina Ustronie Morskie						
Harmonogram realizacji projektu	Etapy/planowane działania	2007	2008	2009	2010	2011	2012	2013
	Rozpoczęcie inwestycji					X		
	Zakończenie inwestycji					X		
Szacunkowe koszty realizacji projektu w rozbiciu na lata [PLN]	Pozycje kosztów	2007	2008	2009	2010	2011	2012	2013
	Rozpoczęcie Inwestycji					390 000		
	Zakończenie inwestycji					390 000		
	RAZEM KOSZT PROJEKTU – 390 000					390 000		
Źródła finansowania projektu		– Norweski Mechanizm Finansowy (projekt realizowany przez Związek Miast i Gmin Dorzecza Parsęty w Karlinie), – Program Rozwoju Obszarów Wiejskich na lata 2007-2013						

- Europejski Fundusz Rybacki – Program Operacyjny Ryby 2007-2013
- Środki własne Gminy Ustronie Morskie.

6.17 Budowa bieżni i skoczni do skoku w dal przy Zespole Szkół w Ustroniu Morskim.

KARTA INFORMACYJNA PROJEKTU	
Tytuł/nazwa projektu/zadania	Budowa bieżni i skoczni do skoku w dal przy Zespole Szkół w Ustroniu Morskim.
Wnioskodawca	Gmina Ustronie Morskie
Opis projektu	Przedmiotem projektu jest zagospodarowanie terenu na potrzeby bieżni 60-metrowej i skoczni do skoku w dal przy Zespole Szkół w Ustroniu Morskim przy ul. Wojska Polskiego 8.
Uzasadnienie projektu	Celem projektu jest stworzenie profesjonalnej infrastruktury dla potrzeb lekcyjnych i pozalekcyjnych zajęć rekreacyjno-sportowych. Aktywność fizyczna, zwłaszcza w miejscu do tego przystosowanym, na świeżym powietrzu sprzyja rozwojowi zarówno fizycznemu, jak i psychicznemu dzieci i młodzieży. Zachęcanie dziecka do aktywności fizycznej od najmłodszych lat, przeradza się w pozytywne nastawienie do aktywnego stylu życia w późniejszym wieku. W chwili obecnej w Ustroniu Morskim brakuje profesjonalnej bieżni i skoczni do skoku w dal. Utworzenie takiej bieżni z możliwością skoku w dal z pewnością przyczyni się do zwiększenia aktywności dzieci, poprawy ich zdrowia, stanie się również nową ciekawą formą spędzania czasu wolnego pod opieką dorosłych.
Skwantyfikowane efekty projektu na poziomie produktu	W ramach realizacji projektu planuje się osiągnięcie następujących efektów: <ul style="list-style-type: none"> - Wybudowanie rozbiegu o długości 28 m i szerokości 1,50 m, - Wybudowanie miejsca lądowania (zeskok) o wymiarach 7 x 3m- nawierzchnia z piasku kwarcowego i macie filtrującej z geowłókniny - Zakupione i zamontowane wyposażenie obiektu: <ul style="list-style-type: none"> ▪ Belka do skoku w dal laminowana na systemowej skrzynce ▪ Zakup 4 ławek typowych.
Instytucje/Podmioty zaangażowane w realizację projektu	Gmina Ustronie Morskie
Właściciel i zarządzający inwestycją po jej zakończeniu	Gmina Ustronie Morskie
Gotowość projektu do	Rodzaj dokumentu/decyzji
	Przybliżona data sporządzenia / uzyskania

Wersja z dnia: 2007-10-26

Strona: 47

realizacji	a) dokumentacja techniczna	2009						
	b) kosztorysy	2009						
	c) pozwolenie na budowę	2010						
	d) Studium wykonalności	2009						
	e) inne niezbędne do realizacji projektu	2009						
Własność gruntów/obiektów niezbędnych do realizacji		Gmina Ustronie Morskie						
Harmonogram realizacji projektu	Etapy/planowane działania	2007	2008	2009	2010	2011	2012	2013
	Rozpoczęcie inwestycji				X			
	Zakończenie inwestycji				X			
Szacunkowe koszty realizacji projektu w rozbiciu na lata [PLN]	Pozycje kosztów	2007	2008	2009	2010	2011	2012	2013
	Rozpoczęcie Inwestycji				165 000			
	Zakończenie inwestycji				165 000			
	RAZEM KOSZT PROJEKTU – 165 000				165 000			
Źródła finansowania projektu		<ul style="list-style-type: none"> – Program Rozwoju Obszarów Wiejskich na lata 2007-2013 w ramach działania „Odnowa i Rozwój wsi” – środki własne Gminy Ustronie Morskie. 						

7. Plan finansowy realizacji odnowy miejscowości Ustronie Morskie

Plan finansowania projektów zawartych w Planie Odnowy Miejscowości Ustronie Morskie jest montażem szacunkowym i przedstawia potencjalne, a nie już uchwalone źródła finansowania.

Oznaczenie zastosowanych skrótów:

EFROW – Europejski Fundusz Rolny na rzecz Rozwoju Obszarów Wiejskich;
 EFOiGR – Europejski Fundusz Orientacji i Gwarancji Rolnej (Sekcja Orientacji);
 EFRR – Europejski Fundusz Rozwoju Regionalnego (jeżeli nie podano inaczej – środki Regionalnego Programu Operacyjnego);
 FS – Fundusz Spójności;
 BPO – Budżet Powiatu kołobrzeskiego,
 GFOŚiGW – Gminny Fundusz Ochrony Środowiska i Gospodarki Wodnej;
 BGUM – Budżet Gminy Ustronie Morskie;
 POIiŚ – Program Operacyjny Infrastruktura i Środowisko;
 NMF - Norweski Mechanizm Finansowy,
 ZZPN – Zachodniopomorski Związek Piłki Nożnej w Szczecinie.
 PROW- Program Rozwoju Obszarów Wiejskich,
 EFR – Europejski Fundusz Rybacki.

Tabela 2. Plan finansowy odnowy miejscowości Ustronie Morskie na lata 2007-2013

Lp.	Nazwa projektu	Czas realizacji	Źródła finansowania	Szacowane koszty realizacji [PLN]	Szacunkowe koszty realizacji projektu w rozbiu na lata [PLN]						
					2007	2008	2009	2010	2011	2012	2013
1	Budowa ul. Górnej w Ustroniu Morskim III etap	2010-2013	- EFRR, - BGUM	2 000 000	-	-	-	300 000	500 000	500 000	700 000
2	Budowa chodnika i oświetlenia ul. Polnej w Ustroniu Morskim	2008	- BPK.	300 000	-	300 000	-	-	-	-	-
3	Przebudowa ul. Wiejskiej w Ustroniu Morskim	2009-2010	- EFRR, - BGUM	1 200 000	-	-	180 000	1 020 000	-	-	-
4	Przebudowa ul. Nadbrzeżnej w Ustroniu Morskim	2008	- EFRR, - BGUM	200 000	-	200 000	-	-	-	-	-

5	Budowa promenady do lotniska wraz z oświetleniem w Ustroniu Morskim	2008-2010	- EFRR, - BGUM	2 620 000	-	495 000	625 000	1 500 000	-	-	-
6	Budowa ścieżki rowerowej do pomników przyrody w Ustroniu Morskim oraz parkingu postojowego przy PKP Bagicz wraz z chodnikiem i nawierzchnią asfaltową	2008-2010	- EFRR, - BGUM	2 430 000	-	305 000	625 000	1 500 000	-	-	-
7	Budowa kanalizacji sanitarnej i deszczowej ul. Kolejowej w Ustroniu Morskim	2008-2009	- EFRROW, - BGUM	300 000	-	45 000	255 000	-	-	-	-
8	Budowa kanalizacji sanitarnej ul. Wiejskiej w Ustroniu Morskim	2008-2009	- EFRROW, - BGUM	300 000	-	45 000	255 000	-	-	-	-
9	Modernizacja i rozbudowa kanalizacji deszczowej w Ustroniu Morskim	2008-2013	- EFRROW, - BGUM	3 000 000	-	450 000	500 000	500 000	500 000	500 000	550 000
10	Odtworzenie istniejących ostróg w morzu na odcinku Ustronie Morskie - Sianożęty	2008-2013	- POIŚ / EFRR, - BGUM	10 500 000*	-	1 575 000	2 800 000	2 800 000	1 325 000	1 000 000	1 000 000
11	Budowa nowych i przebudowa istniejących zejść na plażę	2008-2013	- EFRR, - BGUM	8 400 000*	-	1 260 000	1 400 000	1 400 000	1 500 000	1 500 000	1 340 000
12	Budowa Centrum Sportowo – Rekreacyjnego w Ustroniu Morskim	2008-2009	- EFRR, - BGUM	25 000 000	-	3 750 000	21 250 000	-	-	-	-

13	Budowa hali sportowej w Ustroniu Morskim	2008-2009	- EFRR, - BGUM	3 150 000	-	150 000	3 000 000	-	-	-	-
14	Budowa placu zabaw – ul. Górna w Ustroniu Morskim	2008	- NMF, - BGUM	282 000	-	282 000	-	-	-	-	-
15	Budowa boiska ze sztuczną nawierzchnią do gry w piłkę nożną - EUROBOISKO w Ustroniu Morskim	2008-2009	- EFRR, - ZZPN, - BGUM	2 200 000	-	330 000	1 870 000	-	-	-	-
16	Budowa placu zabaw – ul. B. Chrobrego dz. nr 300/1, dz. nr 184/1 oraz przy Zespole Szkół w Ustroniu Morskim	2010-2011	- NMF, - PROW, - EFR	390 000	-	-	-	-	390 000	-	-
17	Budowa bieżni i skoczni do skoku w dal przy Zespole Szkół w Ustroniu Morskim	2010	- PROW	165 000	-	-	-	165000	-	-	-
SUMA				62 437 000	-	9187000	32760000	9185000	4215000	3500000	3590000

* koszty uwzględniają również prace planowane w miejscowości Sianożęty, jako że jest to kompleksowy projekt, który będzie realizowany w miejscowości Sianożęty i Ustronie Morskie

Źródło: Opracowanie własne na podstawie danych Urzędu Gminy Ustronie Morskie

8. Oczekiwane wskaźniki osiągnięć

Wszystkie zadania inwestycyjne uwzględnione w Planie Odnowy Miejscowości Ustronie Morskie zostaną objęte monitoringiem, który, prowadzony na bieżąco, dostarczać będzie danych obrazujących postęp we wdrażaniu poszczególnych projektów inwestycyjnych, a tym samym całego Planu Odnowy Miejscowości. Pozwoli to na całościową ocenę założeń tego dokumentu oraz stopnia jego realizacji.

Monitoring projektów ma na celu racjonalne, sprawne i efektywne wykorzystanie środków budżetu Gminy oraz środków pochodzących z zewnętrznych źródeł pomocowych.

W celu monitorowania postępów we wdrażaniu projektów inwestycyjnych oraz oceny ich realizacji, należy wskazać skwantyfikowane cele projektów na poziomie produktu. Stanowią je wskaźniki produktu - określające bezpośredni, materialny efekt realizacji przedsięwzięcia mierzony konkretnymi wielkościami.

Wskaźniki te zostały określone i skwantyfikowane przy opisie każdego projektu w karcie informacyjnej w rozdziale 6 Planowane działania w latach 2007-2013. Pomiar wskaźników produktu będzie prowadzony w ramach sprawozdawczości z realizacji poszczególnych projektów. Analiza stopnia realizacji założonych wskaźników posłuży następnie do przeprowadzenia ewaluacji projektu, natomiast zbiorcza ocena projektów ujętych w Planie Odnowy Miejscowości pozwoli na ewaluację całego Planu.

Dla Planu Odnowy Miejscowości Ustronie Morskie przyjęto osiągnięcie następujących rezultatów:

- powierzchnia wybudowanych kąpielisk, hal sportowych, boisk udostępniona w ramach realizacji inwestycji;
- powierzchnia wybudowanych placów zabaw udostępniona w ramach realizacji inwestycji;
- długość wybudowanej bieżni skoczni do skoku w dal;
- długość wybudowanych chodników;
- długość wybudowanych i zmodernizowanych dróg;
- długość wybudowanych ścieżek rowerowych;
- długość wybudowanej sieci kanalizacji sanitarnej;
- długość wybudowanej sieci kanalizacji deszczowej;
- powierzchnia wybudowanych parkingów;
- liczba wybudowanych i przebudowanych zejść na plażę;
- powierzchnia obiektów rekreacyjno-sportowych udostępniona w ramach realizacji projektu;
- liczba odtworzonych ostróg falochronowych;
- liczba osób korzystających z sieci kanalizacji sanitarnej;
- długość sieci kanalizacji sanitarnej na terenie gminy;
- liczba osób korzystających z drogi, chodnika, boiska, hali sportowej, kąpieliska, zejść na plażę;
- liczba nowych miejsc pracy utworzonych dzięki realizacji inwestycji.

9. System wdrażania

Projekty realizowane w ramach Planu Odnowy Miejscowości Ustronie Morskie będą wdrażane przez podmioty zgłaszające poszczególne inwestycje. W zdecydowanej większości będzie to Gmina, która uzgadnia realizację zadań z Radą Sołecką. Gmina wyznacza jednostkę (osobę) odpowiedzialną za koordynację realizacji zadania oraz jednostkę odpowiedzialną za nadzorowanie wykonania inwestycji. Wszystkie procedury związane z przeprowadzeniem przetargów i rozliczeniem inwestycji są prowadzone przez Gminę.

Nad realizacją Planu Odnowy Miejscowości będzie czuwać Koordynator realizacji Planów Odnowy Miejscowości wskazany zarządzeniem przez Wójta Gminy Ustronie Morskie.

W przypadku podmiotów zewnętrznych, które zgłosiły swoje projekty do Planu Odnowy Miejscowości, nie zakłada się nadzoru ze strony Gminy nad wykonaniem ich zadań. Podmioty je jednak powinny informować Koordynatora realizacji Planu Odnowy Miejscowości o przystąpieniu do projektu i jego wykonaniu.

10. Sposoby monitorowania, oceny, aktualizacji i komunikacji społecznej

Określony system wdrażania Planu Odnowy Miejscowości wywołuje zgodny z nim system monitorowania i oceny (ewaluacji) całego dokumentu. Monitoring i ewaluacja polegają na dokonywaniu okresowej oceny stopnia realizacji działań zapisanych w dokumencie strategicznym i wprowadzeniu modyfikacji zgodnie ze zmieniającymi się warunkami zewnętrznymi i wewnętrznymi wpływającymi na rozwój społeczny i gospodarczy miejscowości. Do monitoringu i oceny Planu Odnowy Miejscowości zobowiązuje się Gminę Ustronie Morskie, zatwierdzając Plan Odnowy Miejscowości.

Wprowadzenie systemu monitoringu i ewaluacji pomoże rozwiązać problem dezaktualizacji założeń Planu Odnowy Miejscowości, wynikających ze zmieniających się warunków działania samorządu, prawodawstwa i innych czynników mogących deformować zasadność podejmowanych działań w ramach niniejszego dokumentu. Zakłada się również możliwość tworzenia dodatkowych kart projektów, które będą wpisywać się w założone cele operacyjne. Monitoring prowadzony będzie wyłącznie na podstawie stopnia osiągnięcia podstawowych wskaźników produktu i rezultatu danego projektu. Uwzględniając powyższe przesłanki, można zagwarantować rozwój Planu Odnowy Miejscowości wraz z jednoczesnym rozwojem gospodarczym i społeczno-kulturalnym miejscowości Ustronie Morskie. W gestii samorządu pozostanie zatwierdzenie drogą uchwały zmian w zapisach Planu.

Sposoby monitorowania:

Monitoring – śledzenie, czyli ocena realizacji Planu Odnowy Miejscowości, odbywać się będzie na poziomie oceny realizacji poszczególnych projektów inwestycyjnych:

- Każdy projekt powinien posiadać kartę oceny realizacji projektu. Wzór karty oceny realizacji projektu został podany poniżej;
- Bieżąca ocena powinna pozwolić na natychmiastowe dostosowanie działań lub ich elementów do zmieniających się warunków zewnętrznych (np. inne źródła finansowania, przesunięcie harmonogramu realizacji, czy zmiana zadań);
- Odpowiedzialność za prowadzenie procedury monitoringu spoczywa na jednostkach koordynujących poszczególne projekty;

- Jednostki koordynujące są odpowiedzialne za przygotowania kart ocen realizacji działań strategicznych;
- Proponuje się, aby bieżąca ocena realizacji Planu Odnowy Miejscowości (monitoring) odbywała się raz do roku;
- Karty oceny projektu będą składane do Zespołu zarządzania Planem Odnowy Miejscowości, który przygotowuje zbiorcze Sprawozdanie z realizacji Planu Odnowy Miejscowości i przekaże je dalej do Koordynatora zarządzania strategicznego.

Ocena (ewaluacja) Planu Odnowy Miejscowości

Ocena (ewaluacja) to procedura polegająca na badaniu przyczyn rozbieżności między zakładanymi efektami a rzeczywistymi (na podstawie karty ocen projektu), z jednoczesnym wprowadzeniem zmian, które mają na celu dostosowanie Planu Odnowy Miejscowości do określonych wymagań. Zakłada się, że ocena będzie prowadzona każdego roku.

Ocena Planu Odnowy Miejscowości odbywać się będzie poprzez następujące działania:

- Analiza poszczególnych kart ocen realizacji projektów i bieżące reagowanie na zmieniające się warunki. Analiza będzie dokonywana przez Zespół zarządzania Planem Odnowy Miejscowości;
- Okresowy, tzn. przynajmniej raz w roku, przegląd realizacji Planu Odnowy Miejscowości na sesjach Rady Gminy oraz zebraniach Rady Sołectkiej Ustronie Morskiego, poświęconych realizacji Planu Odnowy Miejscowości. Sesja i zebrania będą miały charakter sesji/zebrań strategicznych, na których wprowadzane będą zmiany do Planu Odnowy Miejscowości. Uczestnikami sesji strategicznych, poza Radnymi Gminy Ustronie Morskie oraz członkami Rady Sołectwa Ustronie Morskie, będą przedstawiciele różnych środowisk;
- Sesja strategiczna powinna wyprzedzać sesje dotyczące projektowania budżetu Gminy, wskazując na nowe kierunki prac nad budżetem.

Program sesji/zebrania strategicznego powinien uwzględniać:

- Ocenę Planu Odnowy Miejscowości na podstawie kart ocen projektów;
- Propozycje nowych działań z uzasadnieniem wprowadzenia lub rezygnacji, jeżeli dane zadanie było wpisane w Plan Odnowy Miejscowości;
- Dyskusja, głosowanie, zatwierdzenie.

Wzór karty oceny realizacji projektu

KARTA OCENY REALIZACJI PROJEKTU

Cel operacyjny:

Tytuł projektu:	
Podjęmowane działania w celu realizacji projektu:	
Efekty (wskaźniki)	
Stopień rozbieżności pomiędzy efektami zakładanymi i osiągniętymi:	
Napotkane problemy w trakcie realizacji projektu:	
Proponowana modyfikacja projektu:	
Dalsze finansowanie:	

Komunikacja społeczna

Prace nad wdrażaniem i zmianami w Planie Odnowy Miejscowości powinny przebiegać w uzgodnieniu społecznym, dlatego zachęca się, aby co dwa lata w pracach zespołu zarządzającego POM wzięli udział zaproszeni goście, tzw. liderzy społeczni.

Główne zadania i projekty, wynikające z planu rozwoju, zostaną udostępnione mieszkańcom poprzez stronę internetową Gminy Ustronie Morskie. Takie przedstawienie Planu Odnowy Miejscowości Ustronie Morskie pozwoli na jego upublicznienie w szerokim kręgu mieszkańców oraz stworzy możliwość jak największego uczestnictwa mieszkańców przy jego wdrażaniu.