

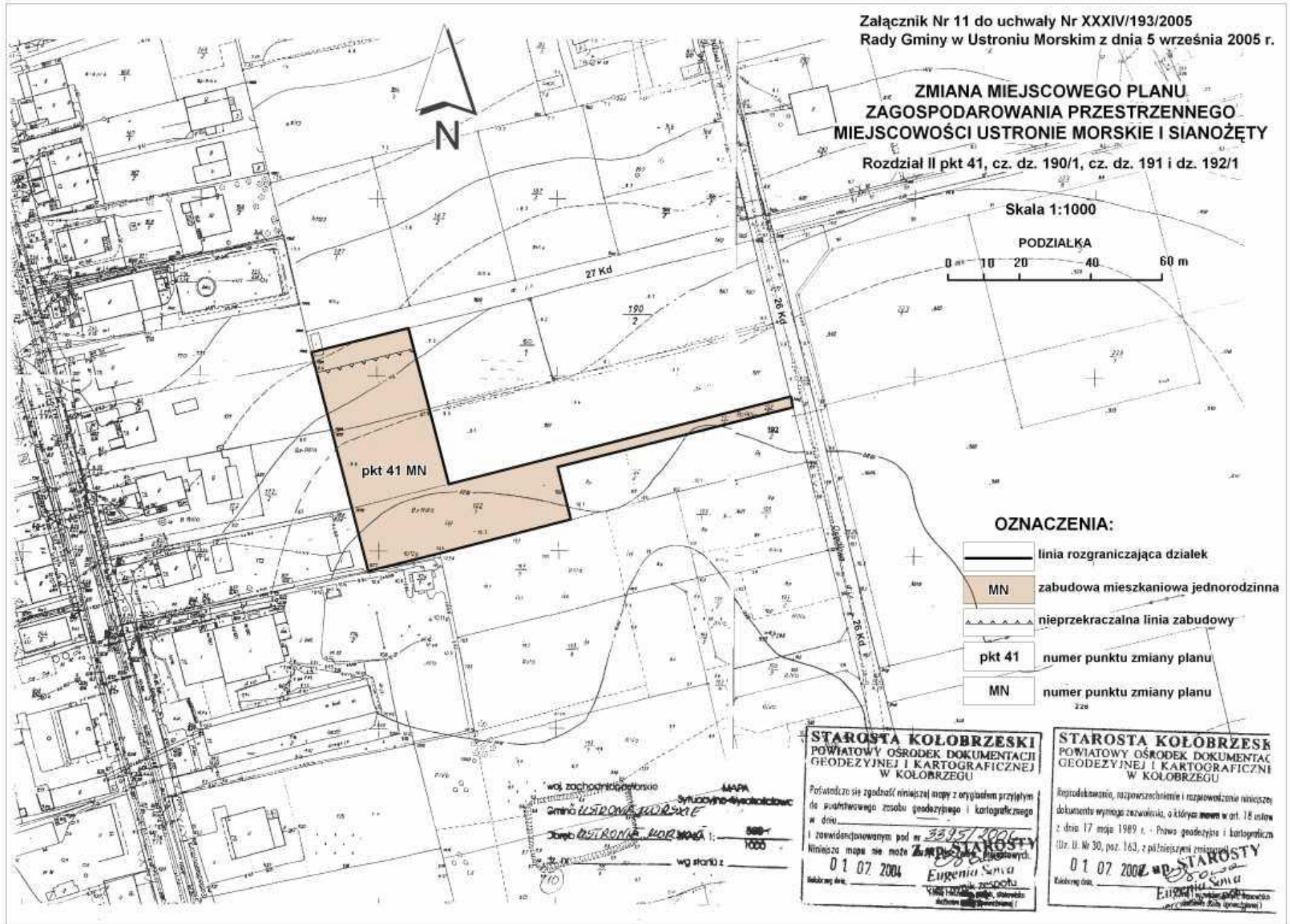
Załącznik Nr 11 do uchwały Nr XXXIV/193/2005  
Rady Gminy w Ustroniu Morskim z dnia 5 września 2005 r.

**ZMIANA MIEJSCOWEGO PLANU  
ZAGOSPODAROWANIA PRZESTRZENNEGO  
MIEJSCOWOŚCI USTRONIE MORSKIE I SIANOŻĘTY**






Rozdział II pkt 41, cz. dz. 190/1, cz. dz. 191 i dz. 192/1

Skala 1:1000

PODZIAŁKA



**OZNACZENIA:**

-  linia rozgraniczająca działek
-  MN zabudowa mieszkaniowa jednorodzinna
-  nieprzekraczalna linia zabudowy
-  pkt 41 numer punktu zmiany planu
-  MN numer punktu zmiany planu

**STAROSTA KOŁOBRZESKI**  
POWIATOWY OŚRODEK DOKUMENTACJI  
GEODEZYJNEJ I KARTOGRAFICZNEJ  
W KOŁOBRZEGU

Poświadczam się zgodność niniejszej mapy z oryginałem przyjętym do publicznego zasobu geodezyjnego i kartograficznego w dniu 01 07 2006 r. i zawieszonej w gablotach pod nr 33951/2006. Niniejsza mapa nie może być kopiowana bez zgody Starosty Kołobrzeg.

01 07 2006  
Eugenia Sowa  
Kierownik działu

**STAROSTA KOŁOBRZESKI**  
POWIATOWY OŚRODEK DOKUMENTACJI  
GEODEZYJNEJ I KARTOGRAFICZNEJ  
W KOŁOBRZEGU

Reprodukcja, rozpowszechnienie i rozprowadzanie niniejszego dokumentu wymaga zezwolenia, o którym mowa w art. 18 ust. 1 pkt 1 i 2 ustawy z dnia 17 maja 1989 r. - Prawo geodezyjne i kartograficzne (Dz. U. Nr 30, poz. 163, z późniejszymi zmianami).

01 07 2006  
Eugenia Sowa  
Kierownik działu

wol zachodni  
Gmina USTRONIE MORSKIE  
Dzielnica USTRONIE MORSKIE  
MAPA SYNOPTYCZNO-WEKOWA  
500-1000  
wg skali z