

projekt uchwały

**UCHWAŁA NR .....**  
**RADY GMINY USTRONIE MORSKIE**

z dnia .....

**w sprawie zaopiniowania projektu granicy pasa technicznego wzdłuż wybrzeża Morza Bałtyckiego w granicach administracyjnych gminy Ustronie Morskie**

Na podstawie art. 36 ust 5 pkt. 1 ustawy z dnia 21 marca 1991 r. o obszarach morskich Rzeczypospolitej Polskiej i administracji morskiej (t.j. Dz. U. z 2023 r. poz. 960) Rada Gminy w Ustroniu Morskim uchwała, co następuje:

§ 1. Pozytywnie opiniuje przebieg granicy pasa technicznego wzdłuż wybrzeża Morza Bałtyckiego w granicach administracyjnych gminy Ustronie Morskie określony załącznikami graficznymi nr 1, 2 oraz 3

§ 2. Uchwała wchodzi w życie z dniem podjęcia.

Przewodniczący Rady Gminy

**Krzysztof Grzywnowicz**

**WÓJT GMINY**  
*mgr Bernadeta Borkowska*



## Uzasadnienie

Zgodnie z art. 36 ust. 5 ustawy z dnia 21 marca 1991 r. o obszarach morskich Rzeczypospolitej Polskiej i administracji morskiej dyrektor właściwego urzędu morskiego określa w drodze zarządzenia granice pasa technicznego po zasięgnięciu opinii właściwych rad gmin.

Projektowaną granicę pasa technicznego przedstawiono na załączonych mapach, na których zaproponowano wprowadzenie następujących zmian w przebiegu granicy pasa technicznego na obszarze gminy Ustronie Morskie:

**1. Obręb ewidencyjny Bagicz:**

Bez zmian.

**2. Obręb ewidencyjny Sianożęty:**

- korekta granicy pasa technicznego w działkach nr 160/2, nr 160/5, nr 162/1, nr 162/30, nr 162/31 i nr 162/15 uwzględniająca sytuację terenową z zachowaniem szerokości pasa technicznego zgodnie z ww. rozporządzeniem w sprawie określenia minimalnej i maksymalnej szerokości pasa technicznego i ochronnego oraz sposobu wyznaczania ich granic.

**3. Obręb ewidencyjny Ustronie Morskie:**

- w działce nr 322/7 korekta granicy pasa technicznego do granic ewidencyjnych,
- wyłączenie z obszaru pasa technicznego części działek nr 321/21 i nr 321/26 położonych na zapleczu przystani morskiej w Ustroniu Morskim,
- włączenie w obszar pasa technicznego działek nr 234/5 i nr 234/7 zabudowanych częścią promenady znajdującej się w pasie technicznym,
- wyłączenie z obszaru pasa technicznego części działek nr 242/2, nr 245, nr 246/2, nr 251, nr 260/6, nr 260/4, nr 262i nr 263/6 oraz całej działki nr 261/3 – zgodnie z granicami ewidencyjnymi działek,
- korekta przebiegu pasa technicznego w działkach nr 1118, nr 1119, nr 1129, nr 1083, nr 1191, nr 1192, nr 1199, nr 1084, nr 1080/1, nr 1080/2, nr 1080/3, nr 1080/4, nr 1080/5 w celu zachowania szerokości pasa technicznego określonej ww. rozporządzeniem w sprawie określenia minimalnej i maksymalnej szerokości pasa technicznego i ochronnego oraz sposobu wyznaczania ich granic. Granica poprowadzona zostanie zgodnie z § 3 ust. 4 tego rozporządzenia,
- wyłączenie części działki nr 1079 zgodnie z granicami ewidencyjnymi.

Projektowana granica pasa technicznego wyznaczona została zgodnie z zapisami rozporządzenia Rady Ministrów z dnia 29 kwietnia 2021 r. w sprawie określenia minimalnej i maksymalnej szerokości pasa technicznego i ochronnego oraz sposobu wyznaczania ich granic (Dz. U. z 2021 r., poz. 871). Granice pasa technicznego skorygowano i poprowadzono po granicach działek ewidencyjnych, z wykorzystaniem punktów granicznych lub sytuacji terenowej (zgodnie z § 3 ust. 2, ust. 3 i ust. 4), z wyłączeniem terenów leżących w granicach portów i przystani morskich (§ 1 ust. 1 rozporządzenia).

Po zapoznaniu się z powyższym uzasadnieniem Rada Gminy w Ustroniu Morskim pozytywnie opiniuje projekt granicy pasa technicznego wzdłuż wybrzeża Morza Bałtyckiego w granicach administracyjnych gminy Ustronie Morskie.

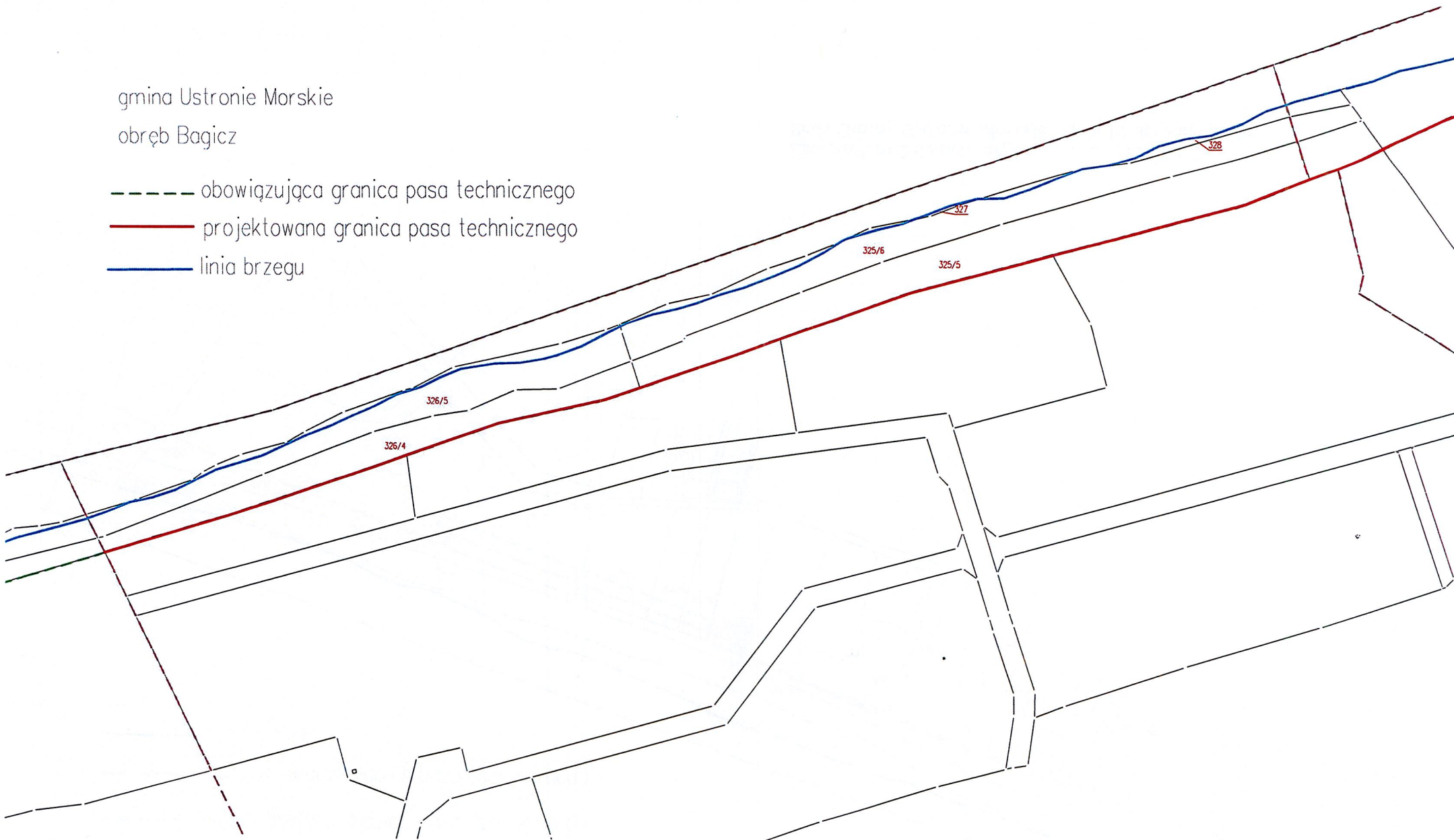
gmina Ustronie Morskie

obręb Bagicz

--- obowiązująca granica pasa technicznego

— projektowana granica pasa technicznego

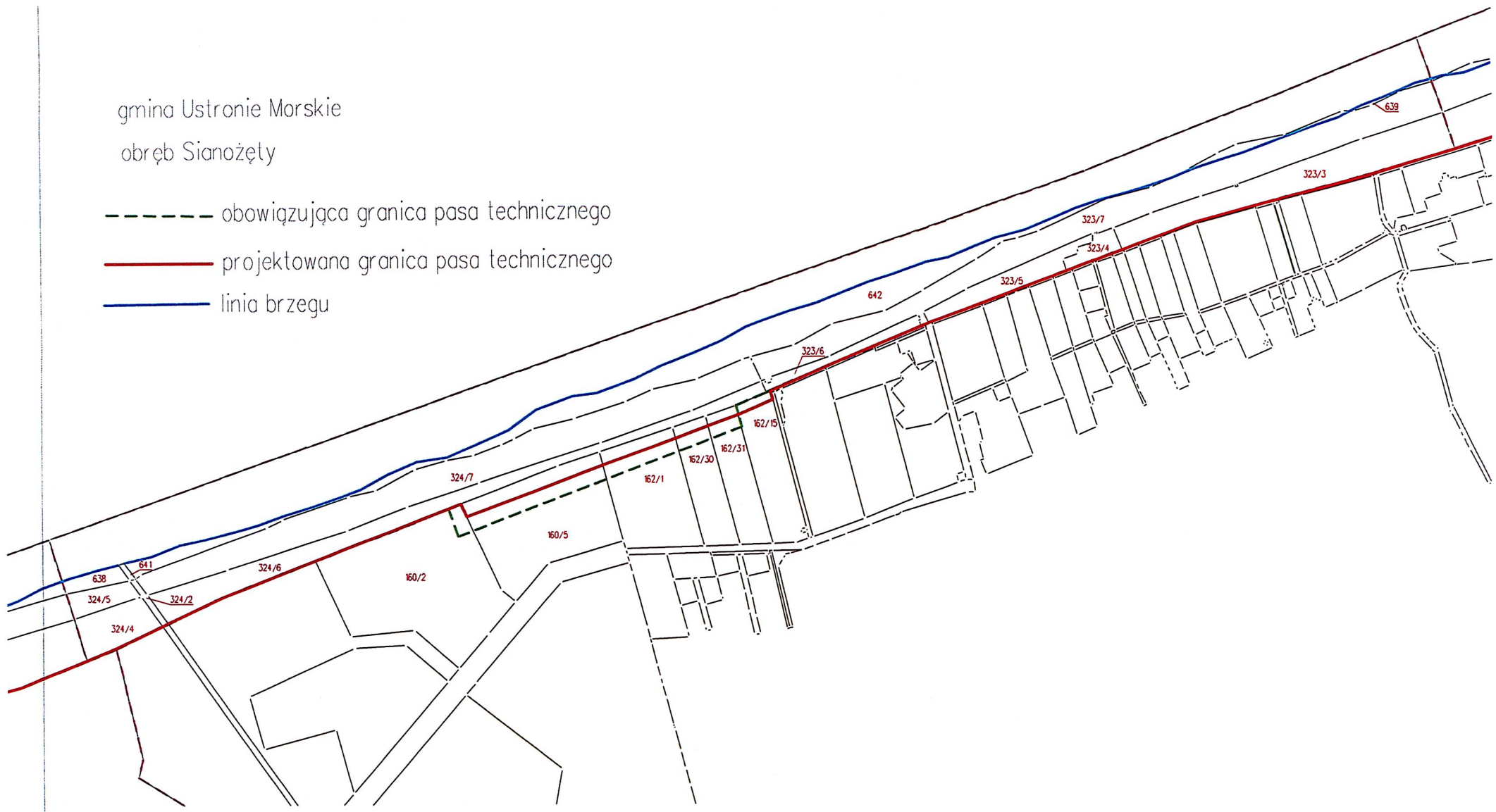
— linia brzegu



Załącznik nr 1 do uchwały nr ...../2023  
Rady Gminy Ustronie Morskie z dnia 10 sierpnia 2023 r.

gmina Ustronie Morskie  
obręb Sianożęty

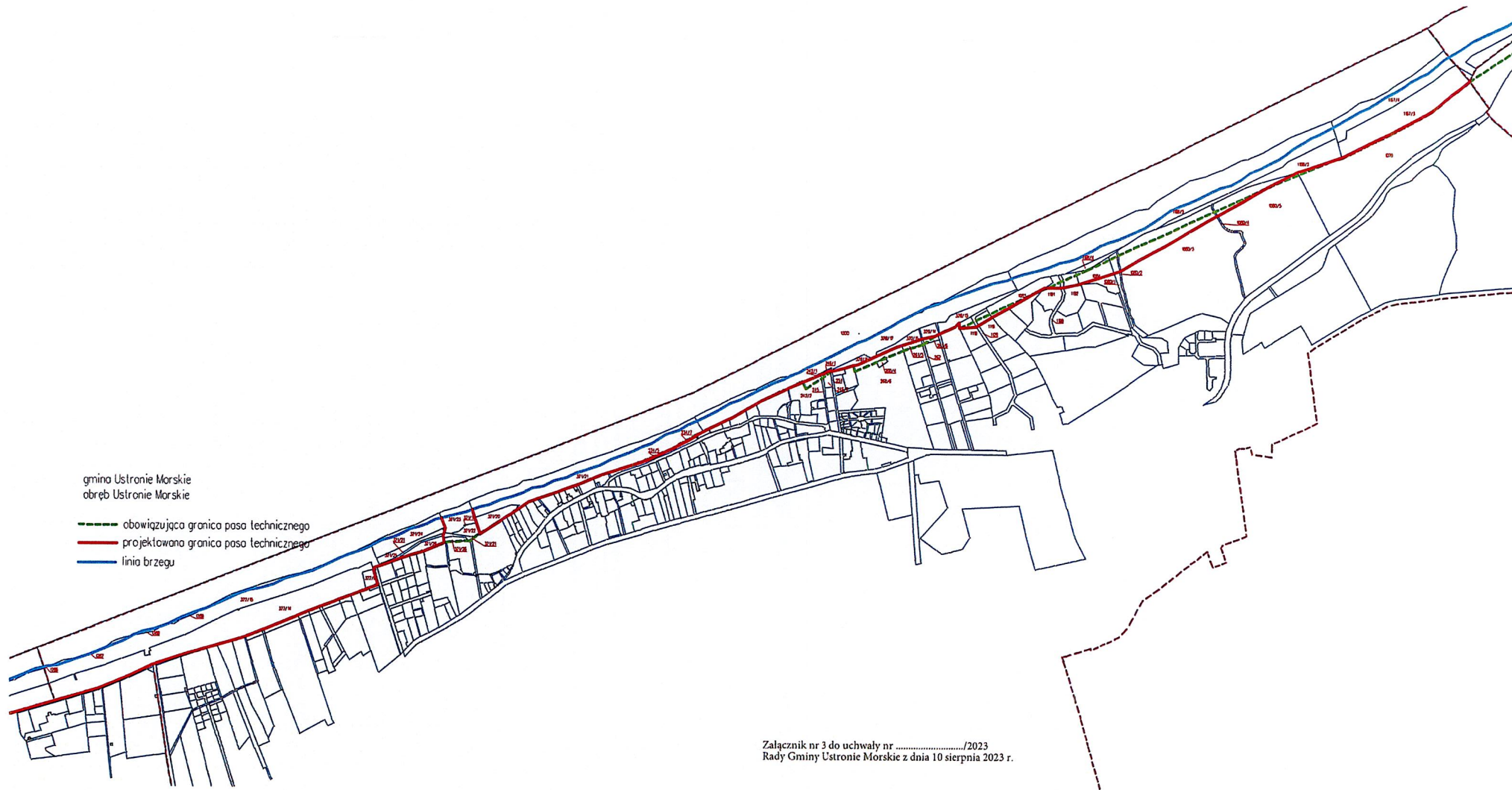
- - - - - obowiązująca granica pasa technicznego
- projektowana granica pasa technicznego
- linia brzegu



Załącznik nr 2 do uchwały nr ...../2023  
Rady Gminy Ustronie Morskie z dnia 10 sierpnia 2023 r.

gmina Ustronie Morskie  
obręb Ustronie Morskie

- obowiązująca granica pasa technicznego
- projektowana granica pasa technicznego
- linia brzegu



Załącznik nr 3 do uchwały nr ...../2023  
Rady Gminy Ustronie Morskie z dnia 10 sierpnia 2023 r.