

UCHWAŁA NR XLVIII/375/2022
RADY GMINY USTRONIE MORSKIE

z dnia 28 kwietnia 2022 r.

w sprawie wykazu kąpielisk oraz sezonu kąpielowego na terenie
Gminy Ustronie Morskie na rok 2022

Na podstawie art. 37 ust. 1 i 2 ustawy z dnia 20 lipca 2017 r. Prawo wodne (t.j. Dz. U. z 2021 r. poz. 2233 ze zm.) oraz w związku z art. 18 ust. 2 pkt. 15 ustawy z dnia 08 marca 1990 r. o samorządzie gminnym (t.j.: Dz. U. z 2022r. poz.559) Rada Gminy w Ustroniu Morskim uchwała, co następuje:

§ 1. Ustala się następujący wykaz kąpielisk na terenie Gminy Ustronie Morskie na rok 2022:

1. Kąpielisko Sianożęty "RADAR" o długości: 100,42 m

(lokalizację kąpieliska określa załącznik mapowy nr 1):

- 1) Na linii brzegowej: N 6009091.66;E 5547096.65, N 60091227.20; E 5547190.43
- 2) Na wodzie: N 6009155.76; E 547072.37, N 6009192.70, E 5547165.29.

2. Kąpielisko Sianożęty "NEPTUN" o długości: 100,27 m,

(lokalizację kąpieliska określa załącznik mapowy nr 2)

- 1) Na linii brzegowej: N 6009385.20;E 5547912.50, N6009416.09;E 5548007.35,
- 2) Na wodzie: N 6009458.92;E 5547885.30, N6009496.93;E 5547977.08.

3. Kąpielisko Ustronie Morskie "NADBRZEŻNA" o długości: 100,00 m,

(lokalizację kąpieliska określa załącznik mapowy nr 3)

- 1) Na linii brzegowej: N 6009573.39;E 5548429.33, N 6009613.08;E 5548521.91,
- 2) Na wodzie: N 6009643.41;E 5548399.25, N 6009682.91; E 5548491.61.

4. Kąpielisko Ustronie Morskie "FREGATA" o długości: 81,51 m,

(lokalizację kąpieliska określa załącznik mapowy nr 4)

- 1) Na linii brzegowej: N 6009651.02; E 5548600.65, N 6009682.01; E 5548674.79,
- 2) Na wodzie: N 6009715.24; E 548575.21, N 6009743.80; E 5548650,43.

5. Kąpielisko Ustronie Morskie "CENTRALNA" o długości: 78,88 m,

(lokalizację kąpieliska określa załącznik mapowy nr 5)

- 1) Na linii brzegowej: N 6009819.52;E 5549023.77, N 6009842.34; E 5549099.08,
- 2) Na wodzie: N 6009874.62; E 5549003.48, N 6009899.38; E 5549077.56.

6. Kąpielisko Ustronie Morskie "MUSZLA" o długości: 80,89 m,

(lokalizację kąpieliska określa załącznik mapowy nr 6)

- 1) Na linii brzegowej: N 6010252.81;E 5550063.95, N 6010289.32; E 5550133.97,
- 2) Na wodzie: N 6010316.98;E 5550036.55, N 6010352,21; E 5550106.81.

§ 2. Określa się sezon kąpielowy na terenie kąpielisk w terminie:

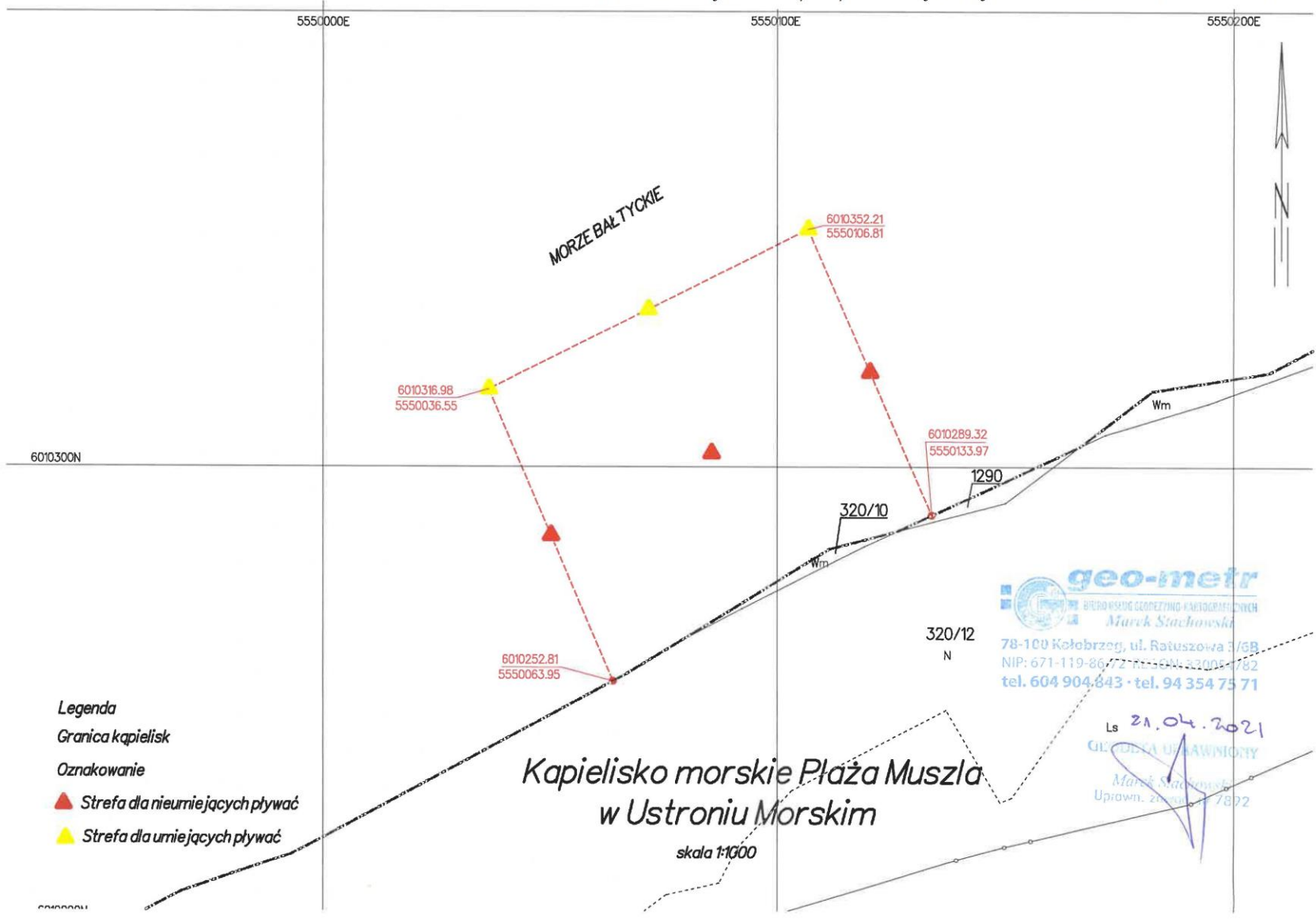
- 1) Kąpielisko „Centralna” - od 13.06.2022 r. do 31.08.2022 r.
- 2) Pozostałe kąpieliska wymienione w § 1 ust. 1,2,3, 4 oraz 6 - od 01.07.2022 r. do 31.08.2022 r.

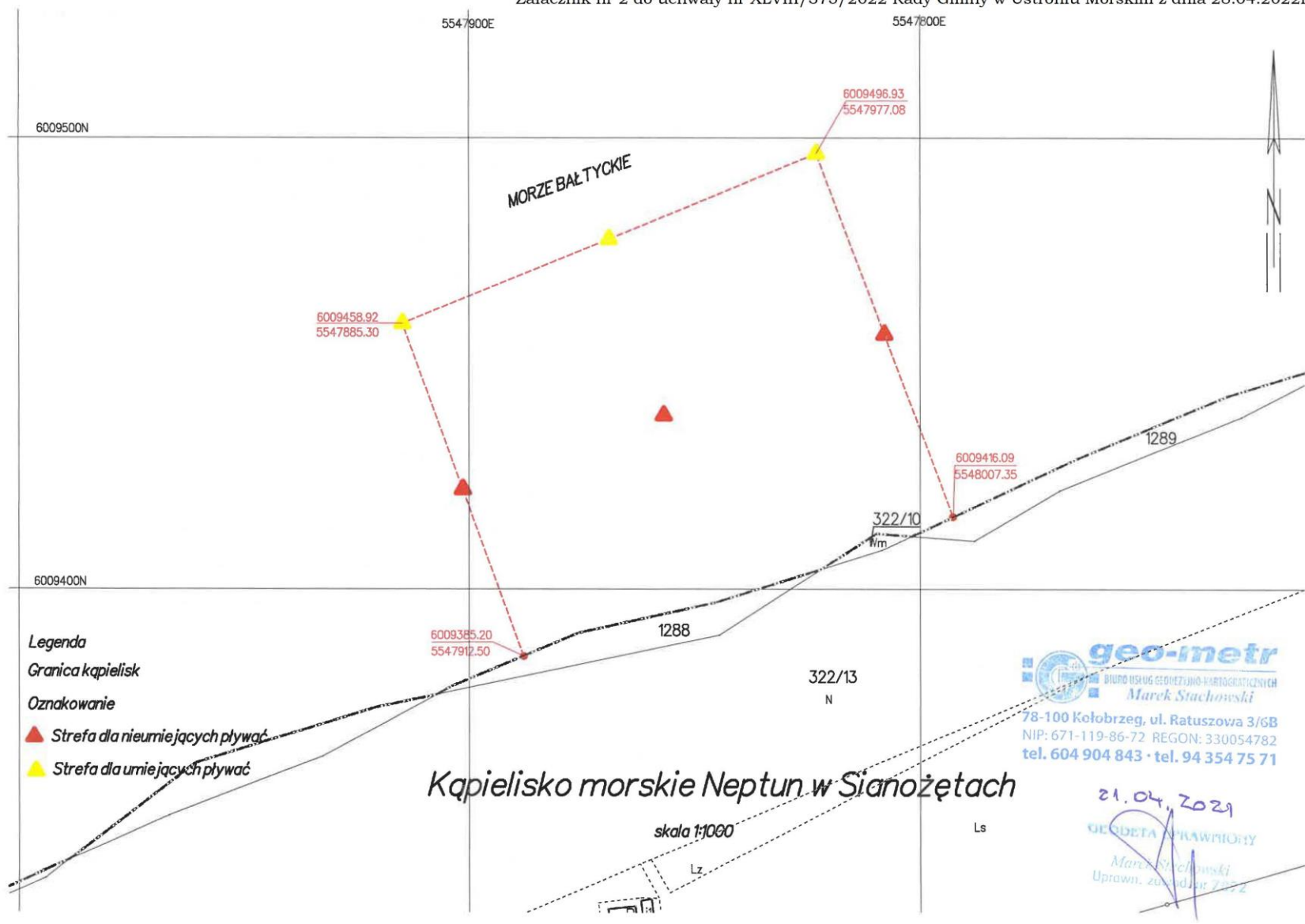
§ 3. Wykonanie uchwały powierza się Wójtowi Gminy Ustronie Morskie.

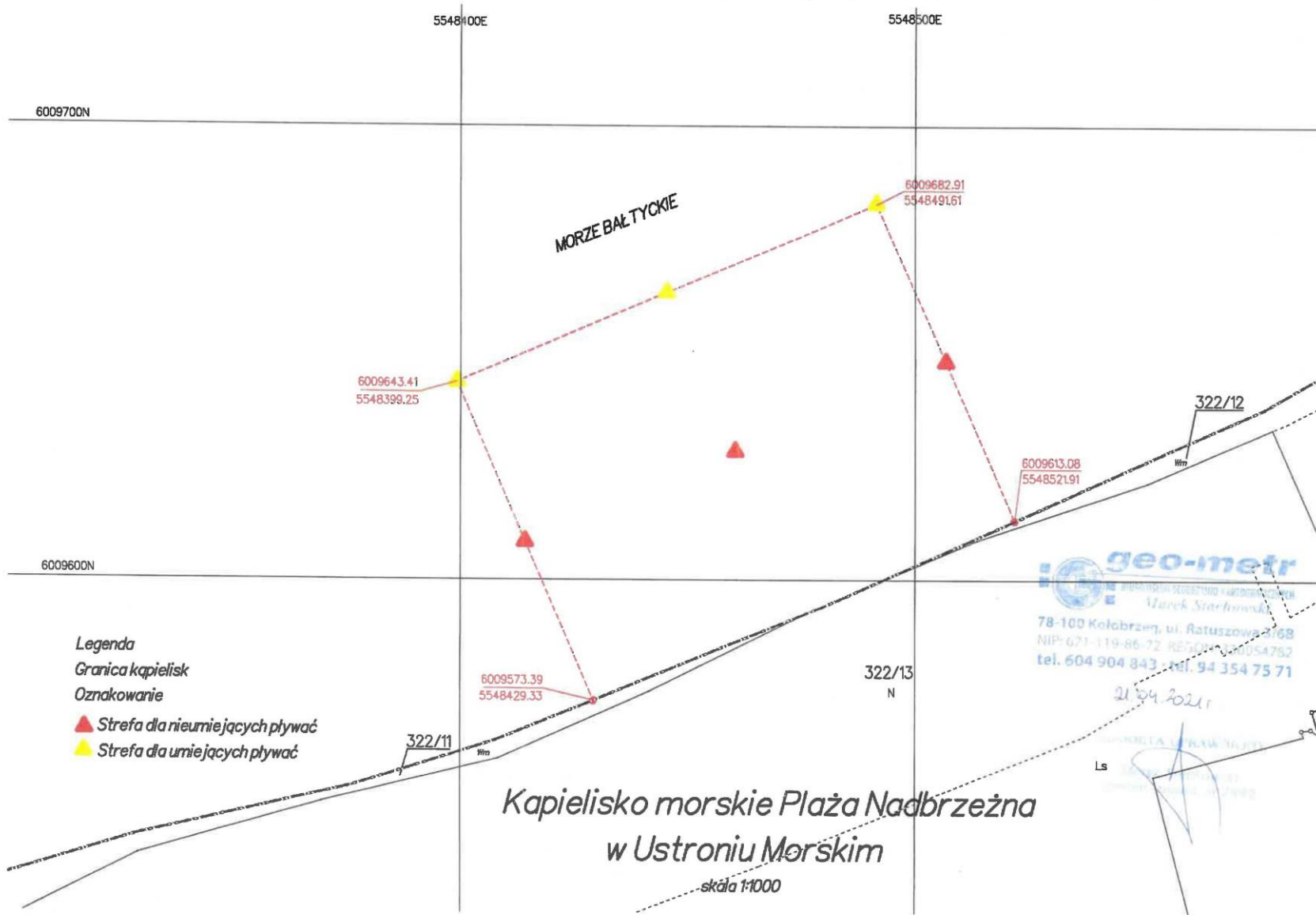
§ 4. Uchwała wchodzi w życie po upływie 14 dni od dnia ogłoszenia w Dzienniku Urzędowym Województwa Zachodniopomorskiego.

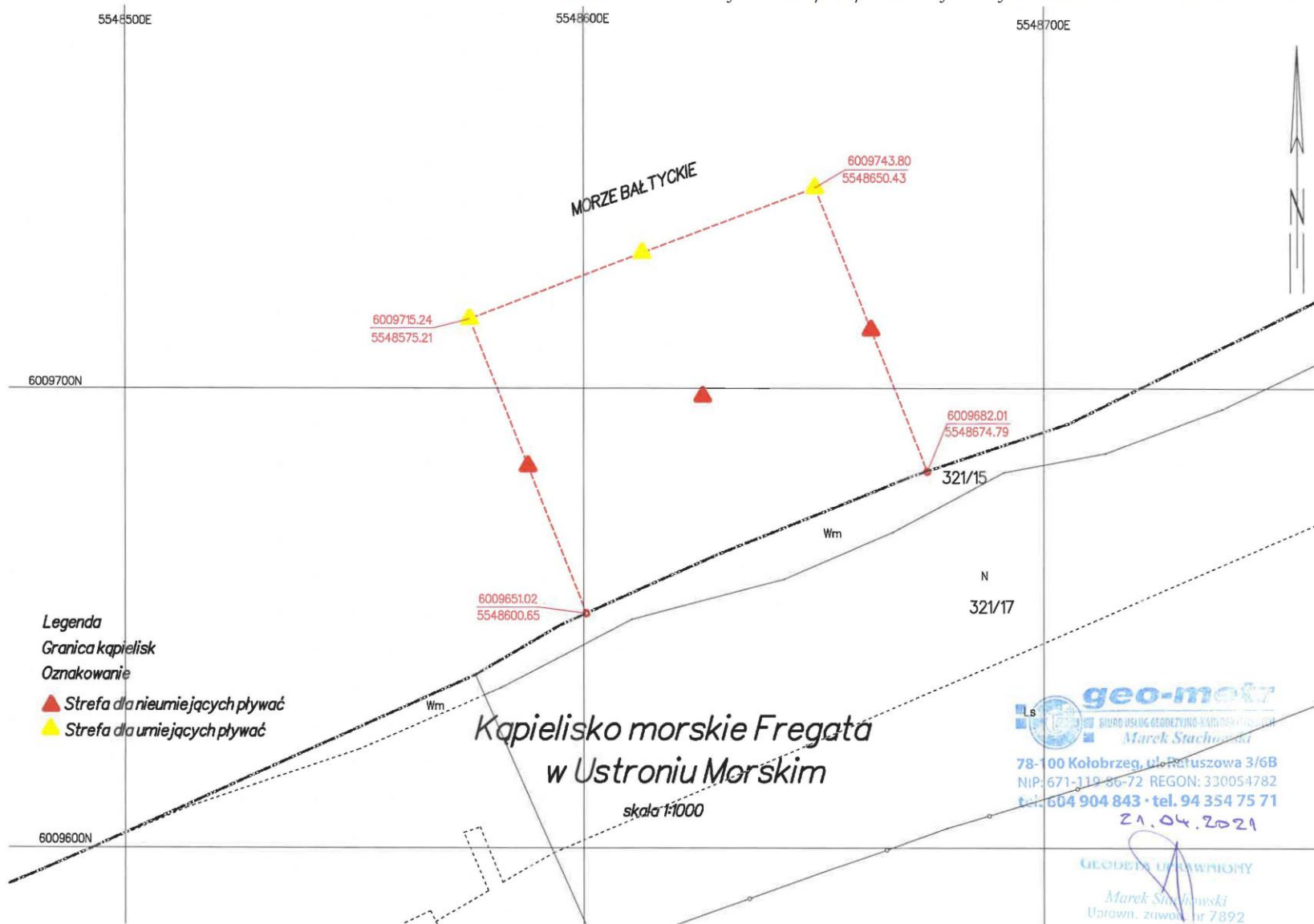
Przewodniczący Rady Gminy

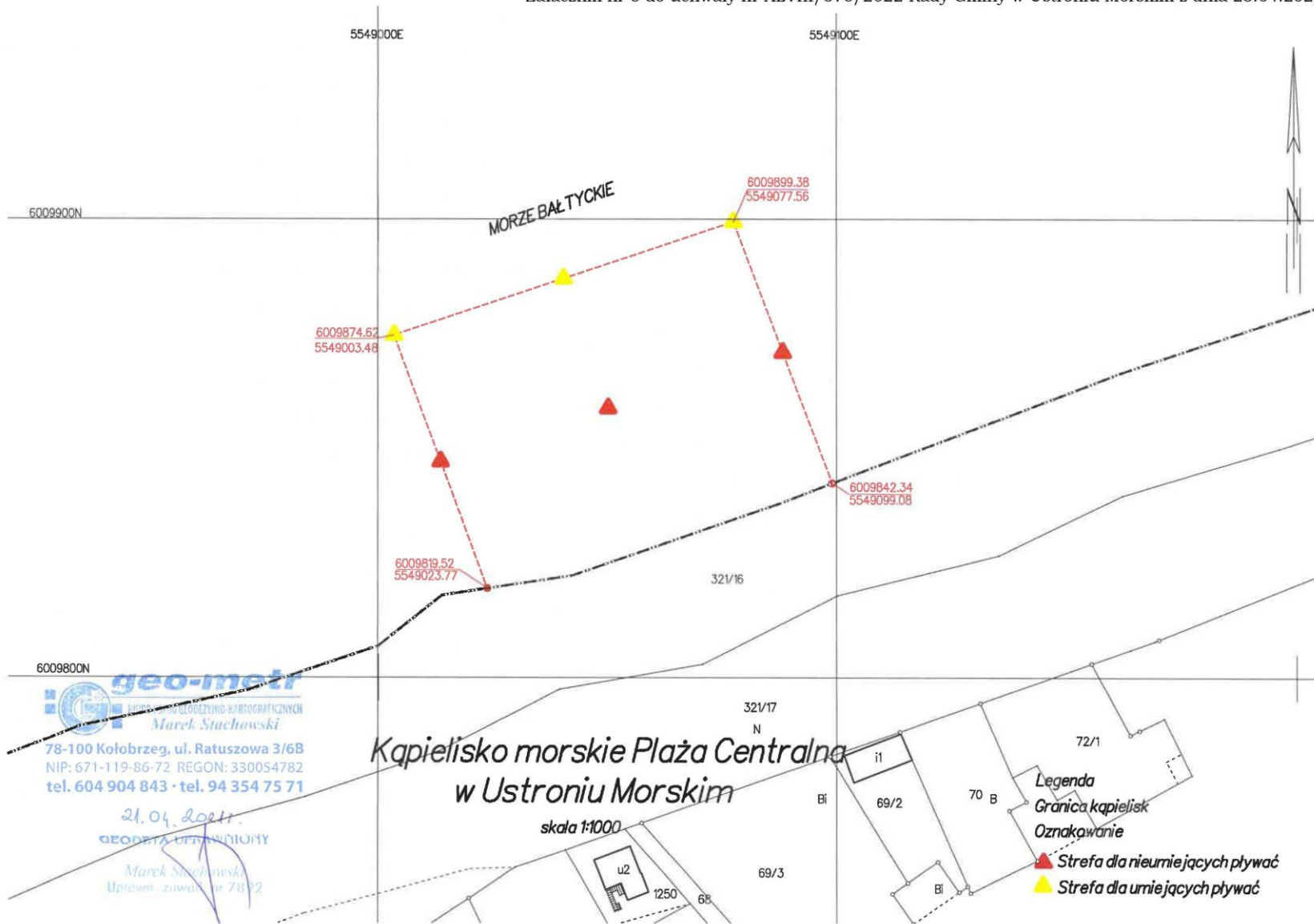
Krzysztof Grzywnowicz

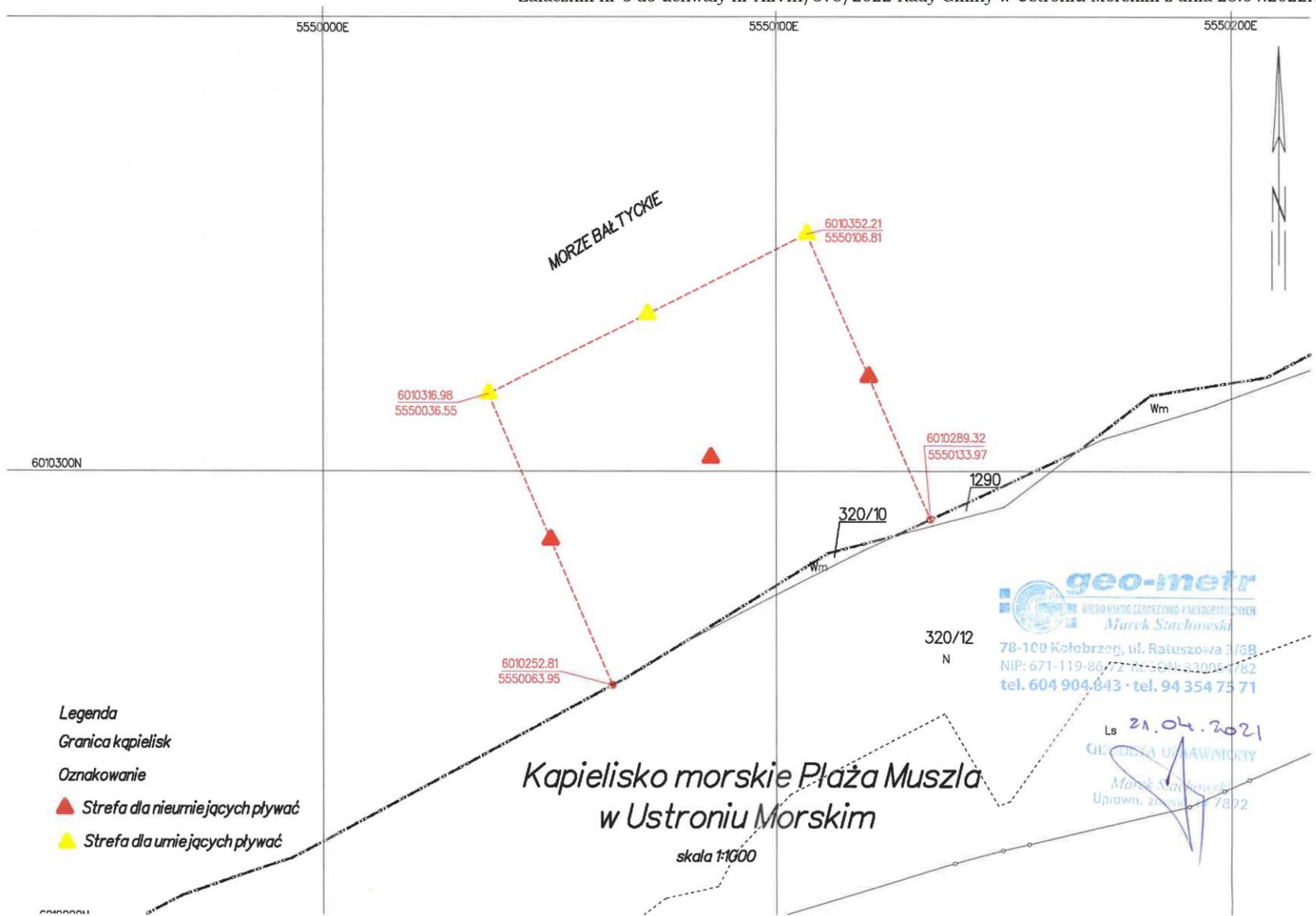












Uzasadnienie

Zgodnie z art. 37 ust.1 i 2 ustawy z dnia 20 lipca 2017 r. Prawo wodne (t.j. Dz. U.z 2021 r., poz. 2233 ze zm.) rada gminy określa w drodze uchwały będącej aktem prawa miejscowego, corocznie do dnia 20 maja sezon kąpielowy, oraz wykaz kąpielisk na terenie przyległych do danej gminy. Projekt uchwały przygotowuje Wójt Gminy biorąc pod uwagę wnioski organizatorów tych kąpielisk, złożone do 31 grudnia w roku poprzedzającym sezon kąpielowy, w którym kąpielisko ma być otwarte. W terminie do dnia 31 grudnia roku poprzedzającego sezon kąpielowy wpłynął jeden wniosek (data wpływu: 20.12.2021 r.): Dyrektora Gminnego Ośrodka Sportu i Rekreacji w Ustroniu Morskim, który wystąpił o umieszczenie w wykazie 6 kąpielisk:

- 1.Kąpielisko Sianożęty "RADAR" o długości: 100,42 m
- 2.Kąpielisko Sianożęty "NEPTUN" o długości: 100,27 m,
- 3.Kąpielisko Ustronie Morskie "NADBRZEŻNA" o długości: 100,00 m,
- 4.Kąpielisko Ustronie Morskie "FREGATA" o długości: 81,51 m,
- 5.Kąpielisko Ustronie Morskie "CENTRALNA" o długości: 78,88 m,
- 6.Kąpielisko Ustronie Morskie "MUSZLA" o długości: 80,89 m.

Termin otwarcia kąpielisk:

- 1.Kąpielisko „Centralna” - od 13.06.2022 r. do 31.08.2022 r.
- 2.Pozostałe kąpieliska – od 01.07.2022 r. do 31.08.2022 r.

Biorąc powyższe pod uwagę, Wójt Gminy Ustronie Morskie przygotował projekt uchwały w sprawie wykazu kąpielisk oraz sezonu kąpielowego na rok 2022 na terenie gminy Ustronie Morskie. Przedmiotowy projekt podano do publicznej wiadomości poprzez obwieszczenie Wójta Gminy z dnia 17 stycznia 2022 r., oraz ogłoszeniem z dnia 14 lutego 2022 r.(zmian terminu otwarcia kąpieliska „Centralna” w Ustroniu Morskim). W okresie od 17 stycznia do 17 lutego 2022 r. projekt uchwały zamieszczono na tablicy ogłoszeń Urzędu Gminy w Ustroniu Morskim, oraz opublikowano na stronie internetowej urzędu Gminy (BIP). W tym okresie nie wpłynęły żadne uwagi ani propozycje zmian do projektu uchwały.

Następnie po upływie terminu podania do publicznej wiadomości projekt uchwały przekazano do zaopiniowania: Wodom Polskim, właścicielowi wód, właściwemu organowi Inspekcji Ochrony Środowiska, Państwowemu Powiatowemu Inspektorowi Sanitarnemu, a także Dyrektorowi Urzędu Morskiego w Szczecinie.

Dyrektor Urzędu Morskiego w Szczecinie pismem znak KPk.770.4.22.AK(6) z dnia 07.03.2022 r., Regionalny Zarząd Gospodarki Wodnej w Szczecinie Państwowe Gospodarstwo wodne Wody Polskie pismem znak SZ.RZP.416.19.2022.AR z dnia 28 lutego 2022 r. pozytywnie zaopiniowali przedłożony projekt uchwały. Główny Inspektorat Ochrony Środowiska Departament Monitoringu Środowiska Regionalny Wydział Monitoringu Środowiska w Szczecinie po uzupełnieniu naszego wniosku pismem znak DMS-SZ.023.19.2022 z dnia 11.03.2022 r. pozytywnie zaopiniował projekt uchwały. Państwowy Inspektorat Sanitarny w Kołobrzegu nie wniósł sprzeciwu do przesłanego projektu uchwały.

Biorąc niniejsze pod uwagę, należy stwierdzić, że projekt uchwały został skonsultowany społecznie i uzyskał wymagane prawem opinie.