

**UCHWAŁA NR LXXIII/582/2024  
RADY GMINY USTRONIE MORSKIE**

**z dnia 28 marca 2024 r.**

**w sprawie wykazu kąpielisk oraz sezonu kąpielowego na terenie  
Gminy Ustronie Morskie na rok 2024**

Na podstawie art. 37 ust. 1 i 2 ustawy z dnia 20 lipca 2017 r. Prawo wodne (t.j. Dz. U. z 2023 r. poz. 1478 ze zm.) oraz w związku z art. 18 ust. 2 pkt. 15 ustawy z dnia 08 marca 1990 r. o samorządzie gminnym (t.j.: Dz. U. z 2023r. poz.40 ze zm.) Rada Gminy Ustronie Morskie uchwała, co następuje:

**§ 1.** Ustala się następujący wykaz kąpielisk na terenie Gminy Ustronie Morskie na rok 2024:

**1. Kąpielisko Sianożęty "RADAR" o długości: 100,42 m**

(lokalizację kąpieliska określa załącznik mapowy nr 1):

- 1) Na linii brzegowej: N 54.21048669; E 15.72336861, N 54.21018773; E 15.72191806
- 2) Na wodzie: N 54.21110999; E 15.72297307, N 54.21078663, E 15.72154296

**2. Kąpielisko Sianożęty "NEPTUN" o długości: 100,27 m,**

(lokalizację kąpieliska określa załącznik mapowy nr 2)

- 1) Na linii brzegowej: N 54.21303258; E 15.73591889, N 54.21277903;E 15.73444554,
- 2) Na wodzie: N 54.2137651; E 15.73546394, N 54.21343495; E 15.73405104.

**3. Kąpielisko Ustronie Morskie "NADBRZEŻNA" o długości: 100,00 m,**

(lokalizację kąpieliska określa załącznik mapowy nr 3)

- 1) Na linii brzegowej: N 54.2148616; E 15.74376087, N 54.21443024; E 15.74239546,
- 2) Na wodzie: N 54.21539028; E 15.74338078, N 54.21504409; E 15.74195852.

**4. Kąpielisko Ustronie Morskie "FREGATA" o długości: 81,51 m,**

(lokalizację kąpieliska określa załącznik mapowy nr 4)

- 1) Na linii brzegowej: N 54.21547501; E 15.7461167, N 54.21521899; E 15.74496475,
- 2) Na wodzie: N 54.21592226; E 15.74582507, N 54.21567277; E 15.74466744.

**5. Kąpielisko Ustronie Morskie "CENTRALNA" o długości: 78,88 m,**

(lokalizację kąpieliska określa załącznik mapowy nr 5)

- 1) Na linii brzegowej: N 54.21676313; E 15.75271941, N 54.21657594; E 15.75155483,
- 2) Na wodzie: N 54.21727926; E 15.75239783, N 54.21706394; E 15.75125826.

**6. Kąpielisko Ustronie Morskie "MUSZLA" o długości: 80,89 m,**

(lokalizację kąpieliska określa załącznik mapowy nr 6)

- 1) Na linii brzegowej: N 54.2208497;E 15.76853579, N 54.22056783; E 15.76742988,
- 2) Na wodzie: N 54.22124792; E 15.76825108, N 54.22093829; E 15.76716797.

**§ 2.** Określa się sezon kąpielowy na terenie kąpielisk w terminie:

- 1) Kąpielisko „Centralna” - od 10.06.2024 r. do 31.08.2024 r.

2) Pozostałe kąpieliska wymienione w § 1 ust. 1,2,3, 4 oraz 6 - od 01.07.2024 r. do 31.08.2024 r.

§ 3. Wykonanie uchwały powierza się Wójtowi Gminy Ustronie Morskie.

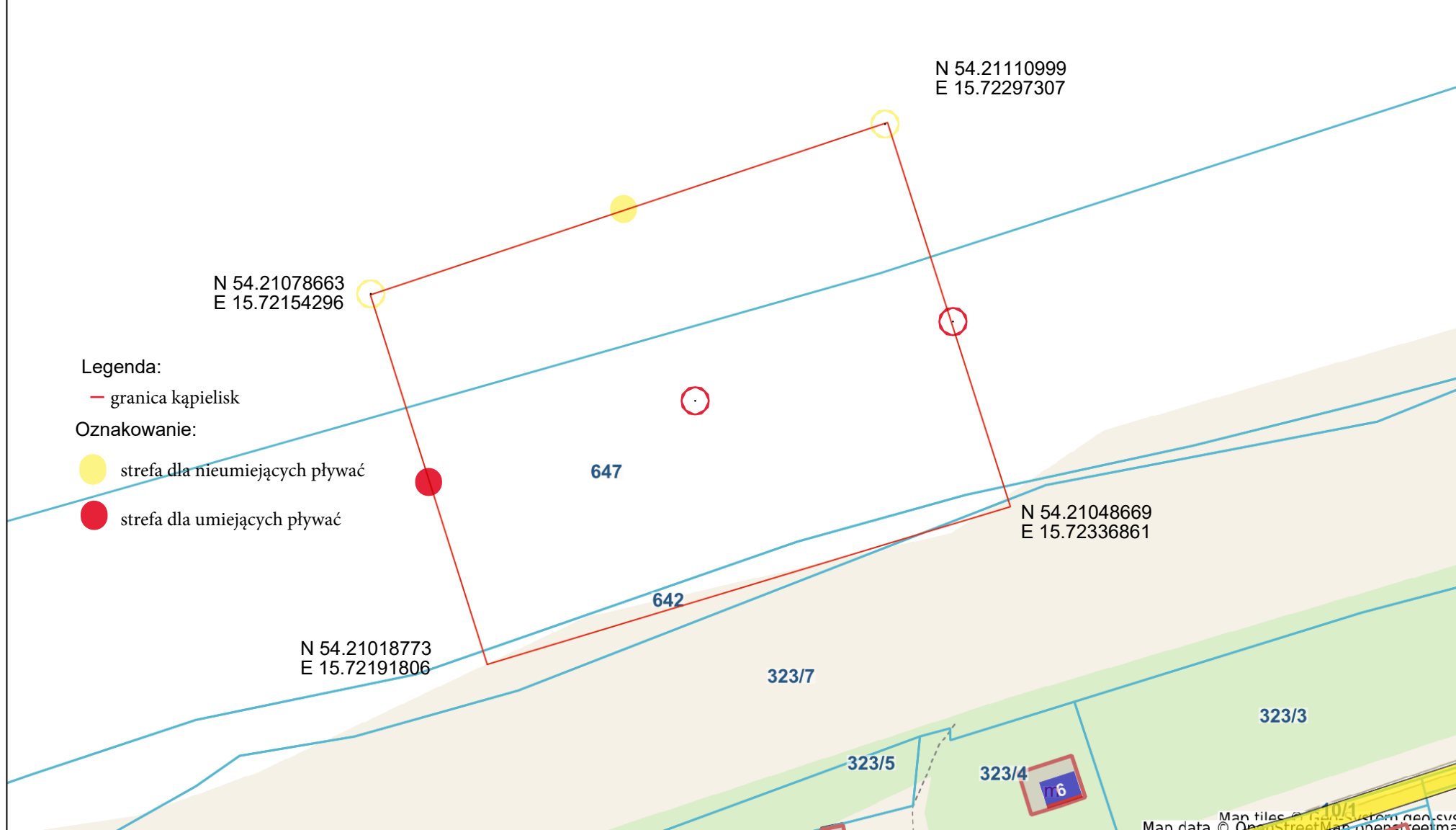
§ 4. Uchwała wchodzi w życie po upływie 14 dni od dnia ogłoszenia w Dzienniku Urzędowym Województwa Zachodniopomorskiego.

Przewodniczący Rady Gminy

**Krzysztof Grzywnowicz**

# Kąpielisko morskie Radar w Sianożętach

Załącznik nr 1 do uchwały nr nr LXXIII/582/2024  
Rady Gminy Ustronie Morskie  
z dnia 28 marca 2024 r.



# Kąpielisko morskie Neptun w Sianożętach

Załącznik nr 2 do uchwały nr nr LXXIII/582/2024  
Rady Gminy Ustronie Morskie  
z dnia 28 marca 2024 r.

## Legenda:

— granica kąpielisk

## Oznakowanie:

○ Strefa dla nieumiejących pływać

● Strefa dla umiejących pływać

N 54.21343495  
E 15.73405104

N 54.21376510  
E 15.73546394

1300

1289

N 54.21303258  
E 15.73591889

322/10

1288

N 54.21277903  
E 15.73444554

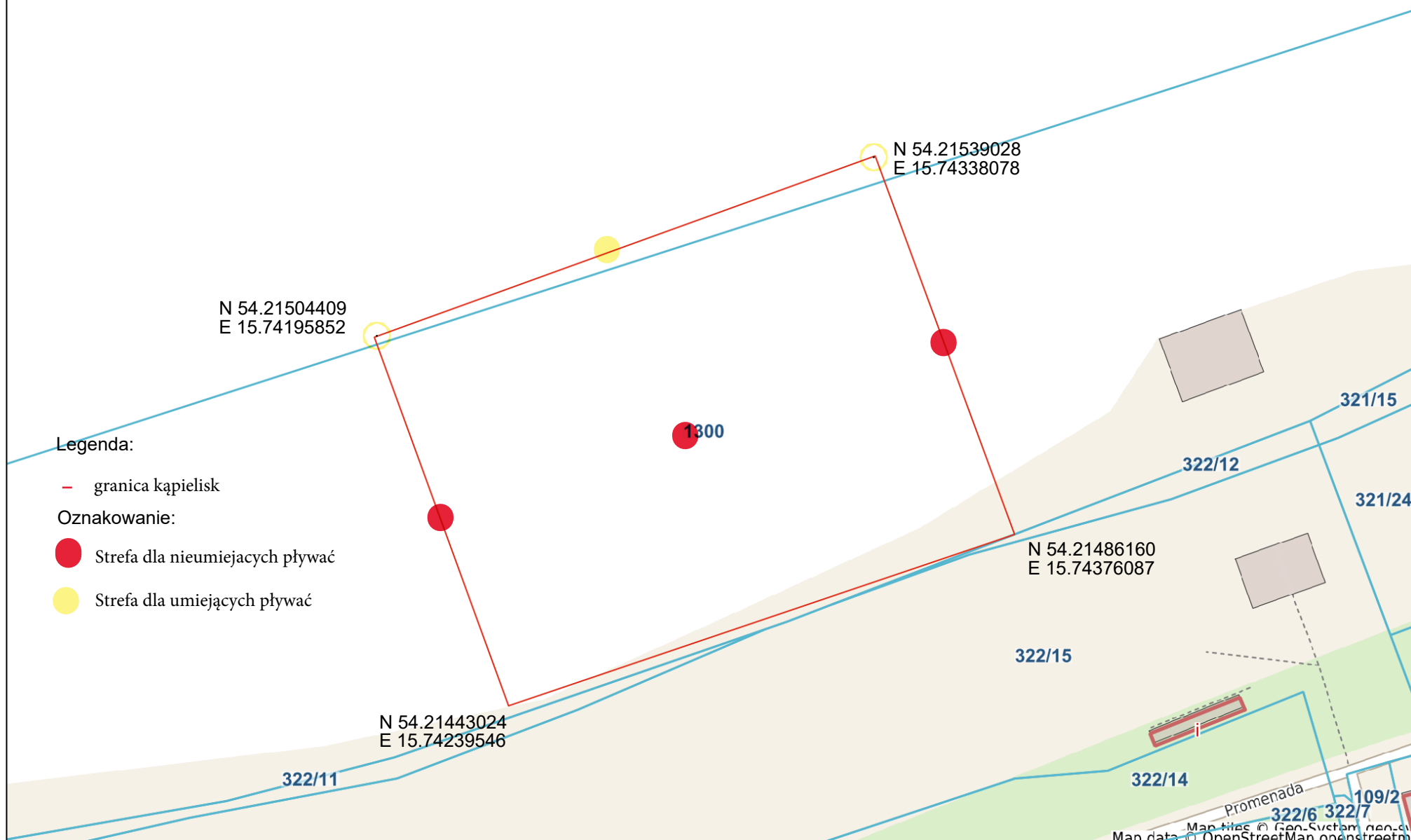
322/15

322/9

322/14

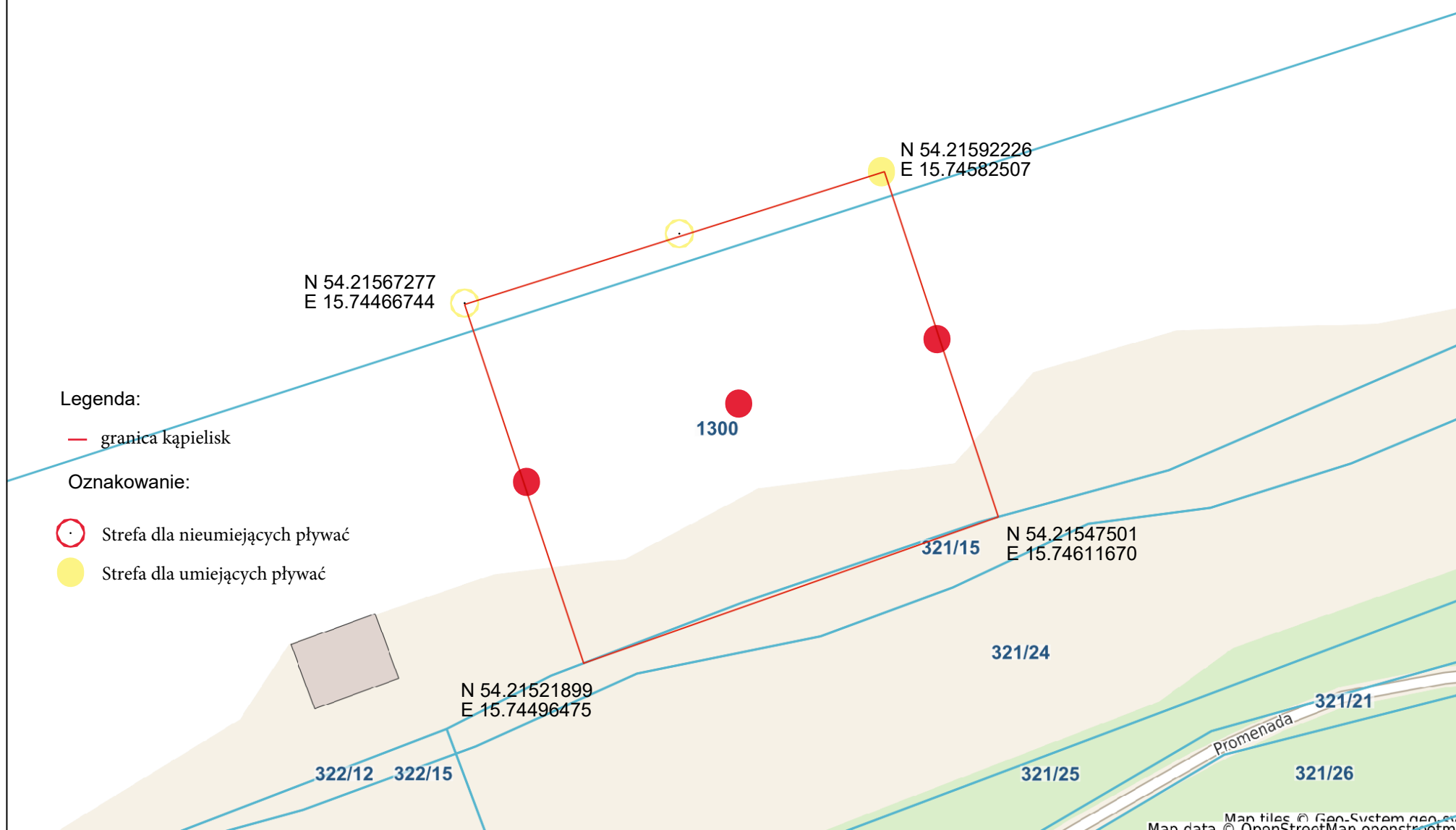
# Kąpielisko morskie Plaża Nadbrzeżna w Ustroniu Morskim

Załącznik nr 3 do uchwały nr nr LXXIII/582/2024  
Rady Gminy Ustronie Morskie  
z dnia 28 marca 2024 r.



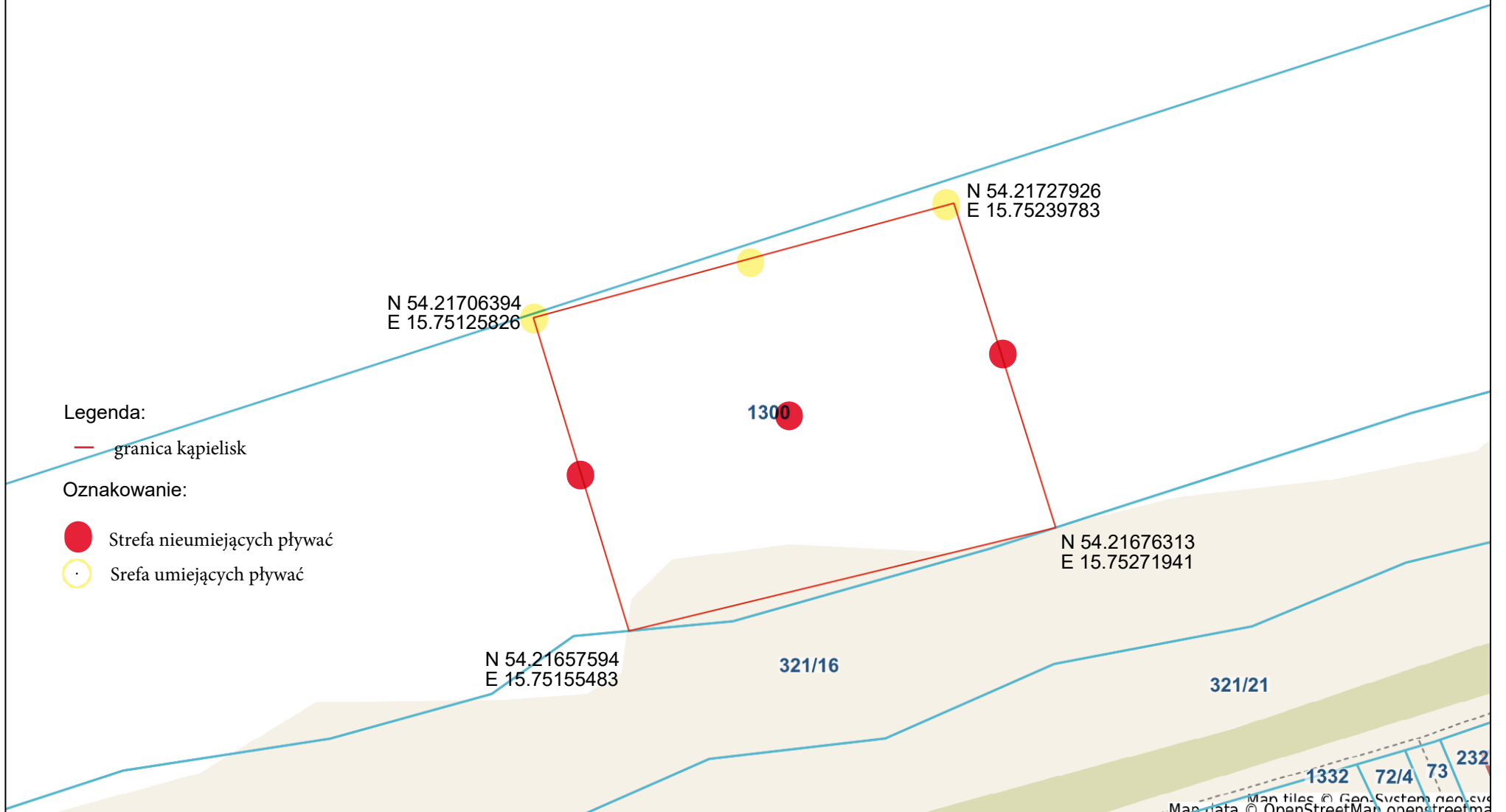
# Kąpielisko morskie Fregata w Ustroniu Morskim

Załącznik nr 4 do uchwały nr nr LXXIII/582/2024  
Rady Gminy Ustronie Morskie  
z dnia 28 marca 2024 r.



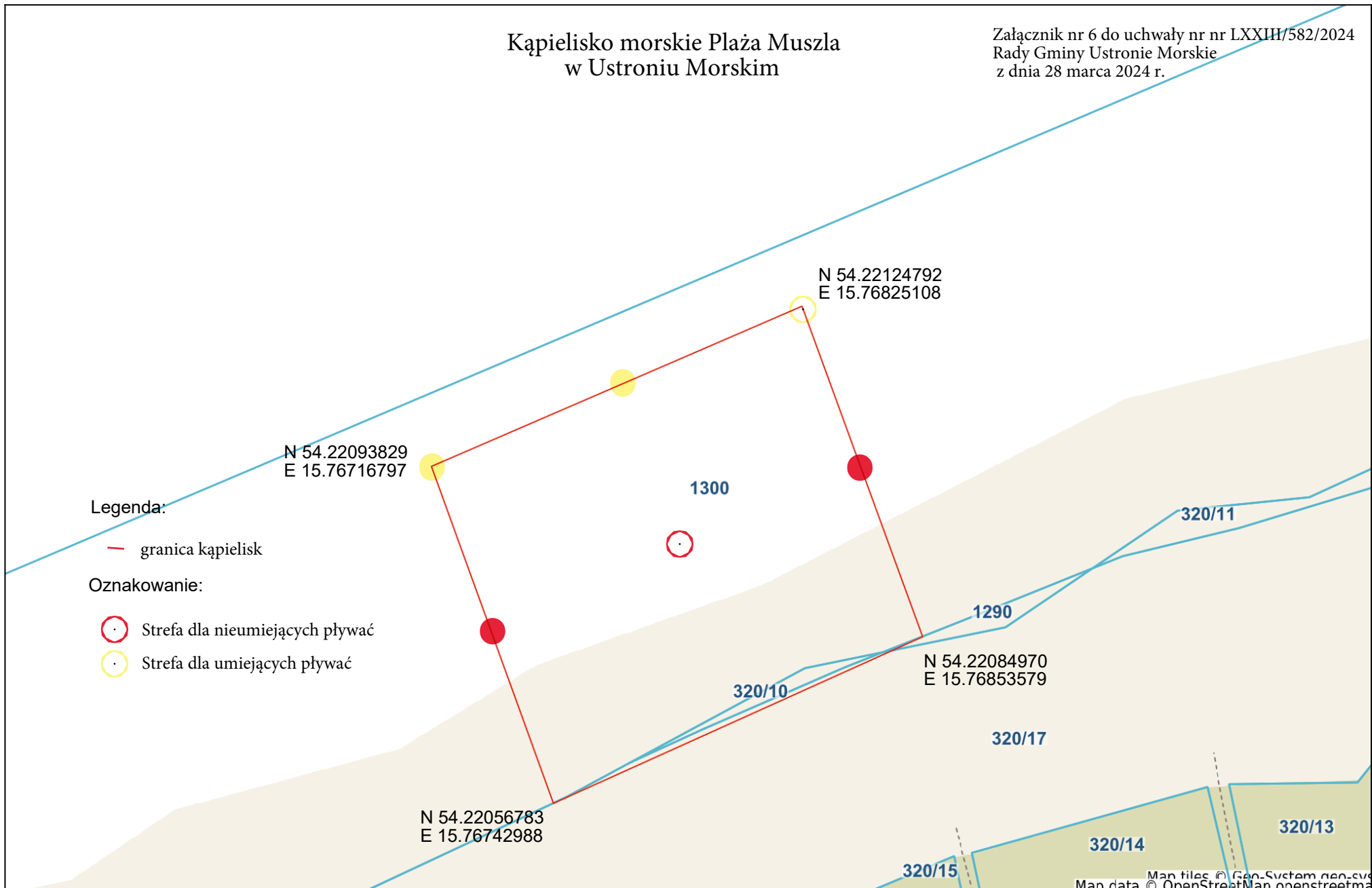
# Kąpielisko morskie Plaża Centralna w Ustroniu Morskim

Załącznik nr 5 do uchwały nr nr LXXIII/582/2024  
Rady Gminy Ustronie Morskie  
z dnia 28 marca 2024 r.



# Kąpielisko morskie Plaża Muszla w Ustroniu Morskim

Załącznik nr 6 do uchwały nr nr LXXIII/582/2024  
Rady Gminy Ustronie Morskie  
z dnia 28 marca 2024 r.





## Uzasadnienie

Zgodnie z art. 37 ust.1 i 2 ustawy z dnia 20 lipca 2017 r. Prawo wodne ( t.j. Dz. U. z 2023 r., poz. 1478 ze zm.) rada gminy określa w drodze uchwały będącej aktem prawa miejscowego, corocznie do dnia 20 maja sezon kąpielowy, oraz wykaz kąpielisk na terenie przyległych do danej gminy. Projekt uchwały przygotowuje Wójt Gminy biorąc pod uwagę wnioski organizatorów tych kąpielisk, złożone do 31 grudnia w roku poprzedzającym sezon kąpielowy, w którym kąpielisko ma być otwarte. W terminie do dnia 31 grudnia roku poprzedzającego sezon kąpielowy wpłynął jeden wniosek (data wpływu: 20.12.2022 r.): Dyrektora Gminnego Ośrodka Sportu i Rekreacji w Ustroniu Morskim, który wystąpił o umieszczenie w wykazie 6 kąpielisk:

1. Kąpielisko Sianożęty "RADAR" o długości: 100,42 m
2. Kąpielisko Sianożęty "NEPTUN" o długości: 100,27 m,
3. Kąpielisko Ustronie Morskie "NADBRZEŻNA" o długości: 100,00 m,
4. Kąpielisko Ustronie Morskie "FREGATA" o długości: 81,51 m,
5. Kąpielisko Ustronie Morskie "CENTRALNA" o długości: 78,88 m,
6. Kąpielisko Ustronie Morskie "MUSZLA" o długości: 80,89 m.

Termin otwarcia kąpielisk:

- 1.Kąpielisko „Centralna” - od 10.06.2024 r. do 31.08.2024 r.
- 2.Pozostałe kąpieliska – od 01.07.2024 r. do 31.08.2024 r.

Biorąc powyższe pod uwagę, Wójt Gminy Ustronie Morskie przygotował projekt uchwały w sprawie wykazu kąpielisk oraz sezonu kąpielowego na rok 2024 na terenie gminy Ustronie Morskie. Przedmiotowy projekt podano do publicznej wiadomości poprzez obwieszczenie Wójta Gminy z dnia 10 stycznia 2024 r., . W okresie od 11 stycznia 2024 r. do 1.02.2024 r. projekt uchwały zamieszczono na tablicy ogłoszeń Urzędu Gminy w Ustroniu Morskim, oraz opublikowano na stronie internetowej urzędu Gminy (BIP). W tym okresie nie wpłynęły żadne uwagi ani propozycje zmian do projektu uchwały.

Następnie po upływie terminu podania do publicznej wiadomości projekt uchwały przekazano do zaopiniowania: Wodom Polskim, właścicielowi wód, właściwemu organowi Inspekcji Ochrony Środowiska, Państwowemu Powiatowemu Inspektorowi Sanitarnemu, a także Dyrektorowi Urzędu Morskiego w Szczecinie. Projekt uchwały został zaopiniowany pozytywnie.

Biorąc niniejsze pod uwagę, należy stwierdzić, że projekt uchwały został skonsultowany społecznie i uzyskał wymagane prawem opinie.