

**Uchwała Nr .../.../2021**  
**Rady Gminy w Ustroniu Morskim**  
**z dnia ..... 2021 r.**

**w sprawie wykazu kąpielisk oraz sezonu kąpielowego na terenie**  
**Gminy Ustronie Morskie na rok 2021.**

Na podstawie art. 37 ust. 1 i 2 ustawy z dnia 20 lipca 2017 r. Prawo wodne (t.j. Dz. U. z 2021 r. poz. 624 ze zm.) oraz w związku z art. 18 ust. 2 pkt. 15 ustawy z dnia 08 marca 1990 r. o samorządzie gminnym (t.j.: Dz. U. z 2020 r. poz. 713 ze zm.) Rada Gminy w Ustroniu Morskim uchwała, co następuje:

**§1.** Ustala się następujący wykaz kąpielisk na terenie Gminy Ustronie Morskie na rok 2021:

**1. Kąpielisko Sianożęty "RADAR" o długości: 100,42 m**

(lokalizację kąpieliska określa załącznik mapowy nr 1):

- 1) Na linii brzegowej: N 600909.66; E 5547096.65, N 60091227.20; E 5547190.43
- 2) Na wodzie: N 6009155.76; E 547072.37; N 6009192.70, E 5547165.29.

**2. Kąpielisko Sianożęty "NEPTUN" o długości: 100,27 m,**

(lokalizację kąpieliska określa załącznik mapowy nr 2)

- 1) Na linii brzegowej: N 6009385.20; E 5547912.50, N6009416.09; E 5548007.35,
- 2) Na wodzie: N 6009458.92; E 5547885.30, N6009496.93; E 5547977.08.

**3. Kąpielisko Ustronie Morskie "NADBRZEŻNA" o długości: 100,00 m,**

(lokalizację kąpieliska określa załącznik mapowy nr 3)

- 1) Na linii brzegowej: N 6009573.30; E 5548429.33; E 5548521.91,
- 2) Na wodzie: N 6009643.41; E 5548399.25; N 6009682.91; E 5548491.61.

**4. Kąpielisko Ustronie Morskie "FREGATA" o długości: 81,51 m,**

(lokalizację kąpieliska określa załącznik mapowy nr 4)

- 1) Na linii brzegowej: N 6009651.02; E 5548600.65, N 6009682.01; E 5548674.79,
- 2) Na wodzie: N 6009715.24; E 548575.21, N 6009743,80; E 5548650,43.

**5. Kąpielisko Ustronie Morskie "CENTRALNA" o długości: 78,88 m,**

(lokalizację kąpieliska określa załącznik mapowy nr 5)

- 1) Na linii brzegowej: N 6009819.52; E 5549023.77, N 6009842.34; E 5549099.08,
- 2) Na wodzie: N 6009874.62; E 5549003.48, N 6009899.38; E 5549077.56.

**6. Kąpielisko Ustronie Morskie "MUSZLA" o długości: 80,89 m,**

(lokalizację kąpieliska określa załącznik mapowy nr 6)

- 1) Na linii brzegowej: N 6010252.81; E 5550063.95, N 6010289.32; E 5550133.97,
- 2) Na wodzie: N 6010316.98; E 6010352.21; E 5550106.81.

**§ 2.** Określa się sezon kąpielowy na terenie kąpielisk w terminie od 01.07.2021 r. do 31.08.2021 r.

§ 3. Wykonanie uchwały powierza się Wójtowi Gminy Ustronie Morskie.

§ 4. Uchwała wchodzi w życie po upływie 14 dni od dnia ogłoszenia w Dzienniku Urzędowym Województwa Zachodniopomorskiego.

Przewodniczący Rady Gminy

Krzysztof Grzywnowicz

Marta Thiele-Słazewska  
ADWOKAT

WÓJT GMINY  
mgr Renata Borkowska

## Uzasadnienie:

Zgodnie z art. 37 ust.1 i 2 ustawy z dnia 20 lipca 2017 r. Prawo wodne ( t.j. Dz. U. z 2021 r., poz. 624 ze zm.) rada gminy określa w drodze uchwały będącej aktem prawa miejscowego, corocznie do dnia 20 maja sezon kąpielowy, oraz wykaz kąpielisk na terenie przyległych do danej gminy. Projekt uchwały przygotowuje Wójt Gminy biorąc pod uwagę wnioski organizatorów tych kąpielisk, złożone do 31 grudnia w roku poprzedzającym sezon kąpielowy, w którym kąpielisko ma być otwarte. W terminie do dnia 31 grudnia roku poprzedzającego sezon kąpielowy wpłynął jeden wniosek (data wpływu: 31.12.2020 r.): Dyrektora Gminnego Ośrodka Sportu i Rekreacji w Ustroniu Morskim, który wystąpił o umieszczenie w wykazie 6 kąpielisk:

1. Kąpielisko Sianożęty "RADAR" o długości: 100,42 m
2. Kąpielisko Sianożęty "NEPTUN" o długości: 100,27 m,
3. Kąpielisko Ustronie Morskie "NADBRZEŻNA" o długości: 100,00 m,
4. Kąpielisko Ustronie Morskie "FREGATA" o długości: 81,51 m,
5. Kąpielisko Ustronie Morskie "CENTRALNA" o długości: 78,88 m,
6. Kąpielisko Ustronie Morskie "MUSZLA" o długości: 80,89 m,

Biorąc powyższe pod uwagę, Wójt Gminy Ustronie Morskie przygotował projekt uchwały w sprawie wykazu kąpielisk oraz sezonu kąpielowego na rok 2021 na terenie gminy Ustronie Morskie. Przedmiotowy projekt podano do publicznej wiadomości poprzez obwieszczenie Wójta Gminy z dnia 15 stycznia 2021 r. W okresie od 15 stycznia do 05 lutego 2021 r. projekt uchwały zamieszczono na tablicy ogłoszeń Urzędu Gminy w Ustroniu Morskim, oraz opublikowano na stronie internetowej urzędu Gminy (BIP). W tym okresie nie wpłynęły żadne uwagi ani propozycje zmian do projektu uchwały.

Następnie po upływie terminu podania do publicznej wiadomości projekt uchwały przekazano do zaopiniowania: Wodom Polskim, właścicielowi wód, właściwemu organowi Inspekcji Ochrony Środowiska, Państwowemu Powiatowemu Inspektorowi Sanitarnemu, a także dyrektorowi Urzędu Morskiego w Szczecinie. Urząd Morski w Szczecinie pismem z dnia 04.03.2021 r. znak KPk.770.3.21.AK(8) pozytywnie zaopiniował projekt przedmiotowej uchwały. Państwowy Powiatowy Inspektorat Sanitarny w Kołobrzegu oraz Regionalny Wydział Monitoringu Środowiska Głównego Inspektoratu Ochrony Środowiska w Szczecinie nie wniesli sprzeciwu do przesłanych projektów uchwały. Państwowe Gospodarstwo Wodne Wody Polskie pismem z dnia 22 lutego 2021 r. znak; SZ.RZP.416.9.2021.AR negatywnie zaopiniowały projekt przedmiotowej uchwały. Po uwzględnieniu uwag ponownie przesłano do zaopiniowania projekt uchwały. Wody Polskie pismem z dnia 28 kwietnia 2021 r. znak SZ.RZP.416.9.2021.AR pozytywnie zaopiniowały przedłożony projekt uchwały. Biorąc niniejsze pod uwagę, należy stwierdzić, że projekt uchwały został skonsultowany społecznie i uzyskał wymagane prawem opinie.

554700E

554100E

554200E

6009200N

MORZE BAŁTYCKIE

6009155.76  
5547072.37

6009192.70  
5547165.29

6009127.20  
5547190.43

6009091.66  
5547096.65

642

323/2

N

Lz

B

Bi

Kąpielisko morskie Radar w Sianożętach

skala 1:1000

Legenda

Granica kąpielisk

Oznakowanie

▲ Strefa dla nieumiejących pływać

▲ Strefa dla umiejących pływać



78-100 Kołobrzeg, ul. Ratuszowa 3/6B  
NIP: 671-119-00-72 REGON: 146009100N  
tel. 94 904 843 • tel. 94 354 75 71

21.04.2021

GEODEZIA I WYMIAROWANIE

mgr inż. Marek Stuchanowski

tel. 94 904 843



5547900E

5547800E

6009500N

MORZE BAŁTYCKIE

6009458.92  
5547885.30

6009496.93  
5547977.08

6009416.09  
5548007.35

6009385.20  
5547912.50

1288

1289

322/10  
Nm

6009400N

Legenda

Granica kąpielisk

Oznakowanie

▲ Strefa dla nieumiejących pływać

▲ Strefa dla umiejących pływać

322/13  
N

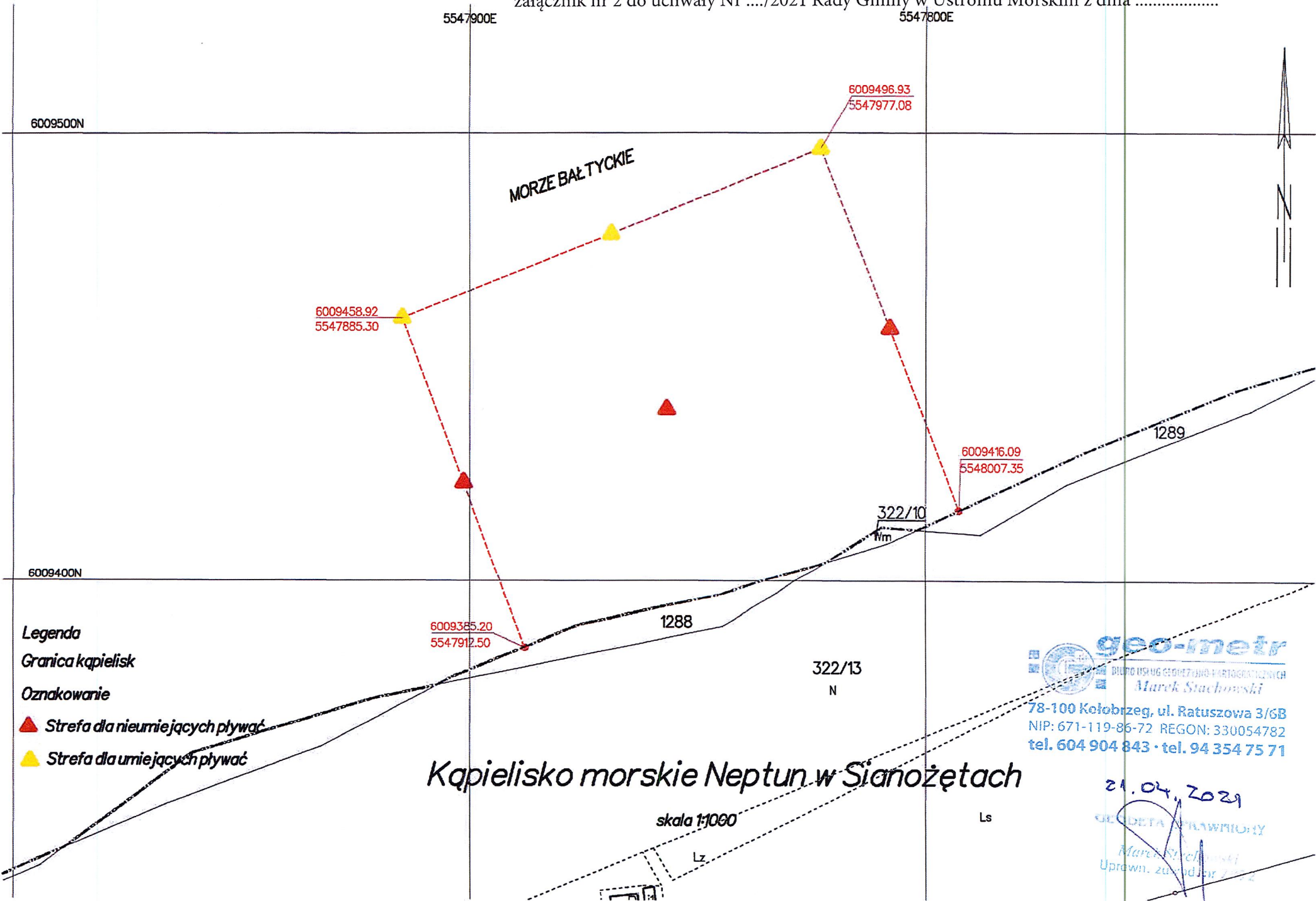
**geo-metr**  
 BIURO USŁUG GEODEZYJNO-FOTOGRAFICZNYCH  
 Marek Stachowski  
 78-100 Kołobrzeg, ul. Ratuszowa 3/6B  
 NIP: 671-119-86-72 REGON: 330054782  
 tel. 604 904 843 · tel. 94 354 75 71

# Kąpielisko morskie Neptun w Sianożętach

skala 1:1000

Ls

21.04.2021  
 GEODETA PRACOWNIK  
 Marek Stachowski  
 Upewn. zawodowy 7152



5548400E

5548500E

6009700N

MORZE BAŁTYCKIE

600964.3.41  
5548399.25

6009682.91  
5548491.61

6009613.08  
5548521.91

322/12

6009600N

Legenda

Granica kąpielisk

Oznakowanie

▲ Strefa dla nieumiejących pływać

▲ Strefa dla umiejących pływać

6009573.39  
5548429.33

322/13  
N

322/11

Kąpielisko morskie Plaża Nadbrzeżna  
w Ustroniu Morskim

skala 1:1000

**Geo-metr**  
78-100 Kolobrzeg, ul. Ratuszowa 2/68  
NIP: 621-24-86-73 REGON: 14254752  
tel. 604 904 843 fax: 94 354 75 71

21.04.2021

LS

5548500E

5548600E

5548700E

6009700N

MORZE BAŁTYCKIE

6009715.24  
5548575.21

6009743.80  
5548650.43

6009682.01  
5548674.79

321/15

321/17

**Legenda**

Granica kąpielisk

Oznakowanie


▲ Strefa dla nieumiejących pływać

▲ Strefa dla umiejących pływać

6009651.02  
5548600.65

# Kąpielisko morskie Fregata w Ustroniu Morskim

skala 1:1000



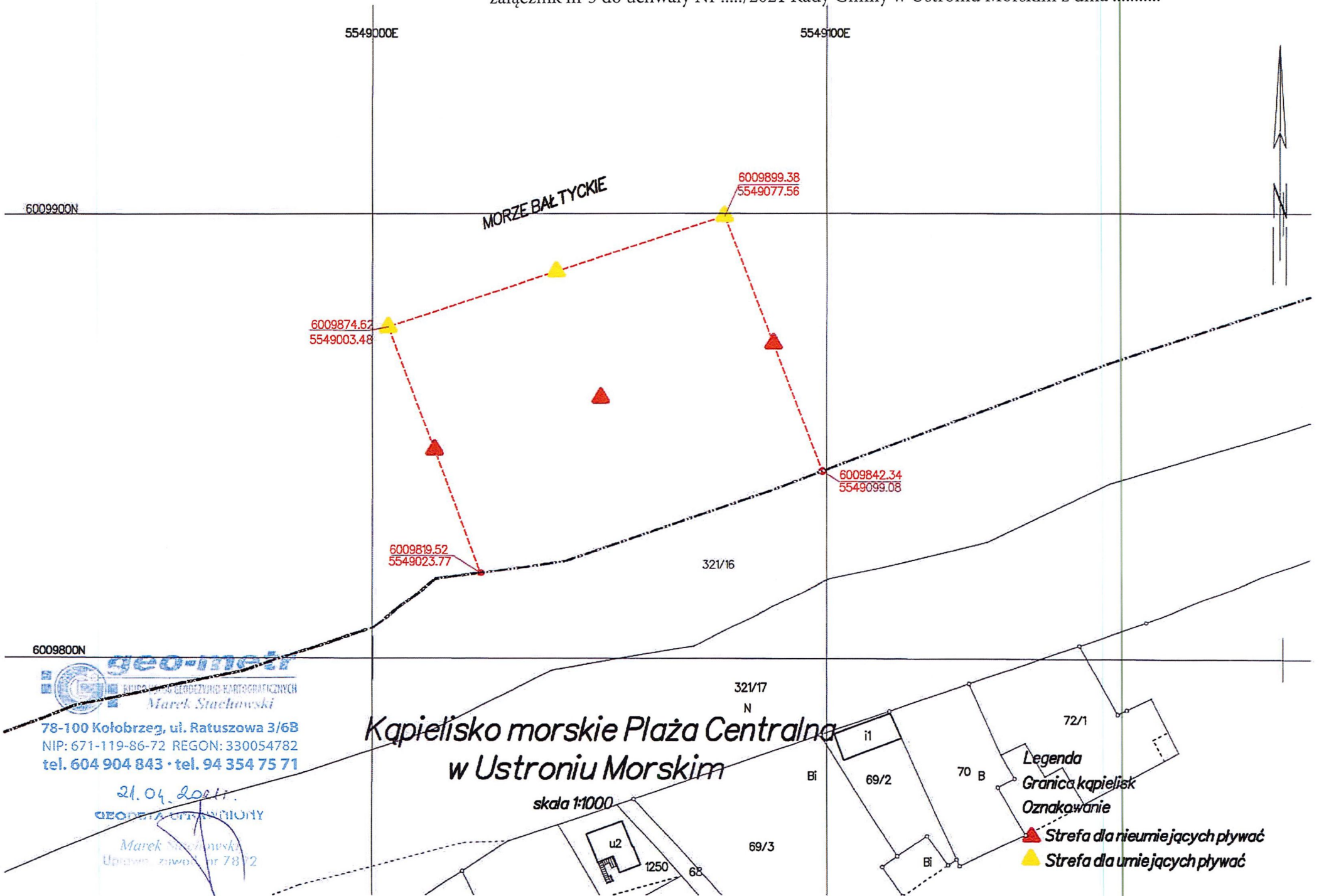
78-100 Kołobrzeg, ul. Piłsudskiego 3/6B  
NIP: 671-118 86-72 REGON: 330054782  
tel. 604 904 843 • tel. 94 354 75 71

21.04.2021

GEODEZJA I KARTOGRAFIA

Marek Stachowski  
Uprawn. zawod. nr 7892

6009600N



**geo-mat**  
BIURO USŁUG GEODEZYJNO-KARTOGRAFICZNYCH  
Marek Stachowski  
78-100 Kołobrzeg, ul. Ratuszowa 3/6B  
NIP: 671-119-86-72 REGON: 330054782  
tel. 604 904 843 • tel. 94 354 75 71



555000E

5550100E

5550200E

załącznik nr 6 do uchwały Nr ...../2021 Rady Gminy w Ustroniu Morskim z dnia .....

MORZE BAŁTYCKIE

6010316.98  
5550036.55

6010352.21  
5550106.81

6010289.32  
5550133.97

6010252.81  
5550063.95

320/10

1290

320/12  
N

**geo-metr**  
 BIURO WYMIARÓW, OMIARÓW I PRACOWNI TECHNICZNYCH  
 Marek Stachowski  
 78-100 Kołobrzeg, ul. Ratuszowa 7/6B  
 NIP: 671-119-86-72 REGON: 330054782  
 tel. 604 904 843 · tel. 94 354 75 71

Legenda

Granica kąpielisk

Oznakowanie

▲ Strefa dla nieumiejących pływać

▲ Strefa dla umiejących pływać

Kąpielisko morskie Płaża Muszla  
w Ustroniu Morskim

skala 1:1000

Ls 21.04.2021  
 MAREK STACHOWSKI  
 Uprawn. zawodowa 17892



6010300N