

Uchwała Nr .../.../2019  
Rady Gminy w Ustroniu Morskim  
z dnia .....

**w sprawie wykazu kąpielisk oraz sezonu kąpielowego na terenie  
Gminy Ustronie Morskie na rok 2019.**

Na podstawie art. 37 ust. 1 i 2 ustawy z dnia 20 lipca 2017 r. Prawo wodne (t.j. Dz. U. z 2018 r. poz. 2268, poz. 1479, poz. 1722; Dz. U. z 2019 r., poz. 125) oraz w związku z art. 18 ust. 2 pkt. 15 ustawy z dnia 08 marca 1990 r. o samorządzie gminnym (j.t. Dz. U. z 2019 r. poz. 506) Rada Gminy w Ustroniu Morskim uchwała, co następuje:

**§1.**

Ustala się następujący wykaz kąpielisk na terenie Gminy Ustronie Morskie na rok 2019:

**1. Kąpielisko Sianożęty "RADAR" o długości: 100,42 m**

(lokalizację kąpieliska określa załącznik mapowy nr 1)

- 1) Na lądzie: N 54.21026841; E 15.72350713, N 54.20992965; E 15.7220797,
- 2) Na linii brzegowej: N 54.21048669; E 15.72336861, N 54.21018773; E 15.72191806,
- 3) Na wodzie: N 54.21110999; E 15.72297307, N 54.21078663; E 15.72154296.

**2. Kąpielisko Sianożęty "NEPTUN" o długości: 100,27 m,**

(lokalizację kąpieliska określa załącznik mapowy nr 2)

- 1) Na lądzie: N 54.21276896; E 15.73608261, N 54.2124355; E 15.73465216,
- 2) Na linii brzegowej: N 54.21303258; E 15.73591889, N 54.21277903; E 15.73444554,
- 3) Na wodzie: N 54.2137651; E 15.73546394, N 54.21343495; E 15.73405104.

**3. Kąpielisko Ustronie Morskie "NADBRZEŻNA" o długości: 100,00 m,**

(lokalizację kąpieliska określa załącznik mapowy nr 3)

- 1) Na lądzie: N 54.21445536; E 15.74405293, N 54.21411173; E 15.74262218,
- 2) Na linii brzegowej: N 54.2148616; E 15.74376087, N 54.21443024; E 15.74239546,
- 3) Na wodzie: N 54.21539028; E 15.74338078, N 54.21504409; E 15.74195852.

**4. Kąpielisko Ustronie Morskie "FREGATA" o długości: 81,51 m,**

(lokalizację kąpieliska określa załącznik mapowy nr 4)

- 1) Na lądzie: N 54.21507705; E 15.74637618, N 54.21477945; E 15.74525274,
- 2) Na linii brzegowej: N 54.21547501; E 15.7461167, N 54.21521899; E 15.74496475,
- 3) Na wodzie: N 54.21592226; E 15.74582507, N 54.21567277; E 15.74466744.

**5. Kąpielisko Ustronie Morskie "CENTRALNA" o długości: 78,88 m,**

(lokalizację kąpieliska określa załącznik mapowy nr 5)

- 1) Na lądzie: N 54.21643246; E 15.75292544, N 54.21621036; E 15.75177701,
- 2) Na linii brzegowej: N 54.21676313; E 15.75271941, N 54.21657594; E 15.75155483,
- 3) Na wodzie: N 54.21727926; E 15.75239783, N 54.21706394; E 15.75125826.

**6. Kąpielisko Ustronie Morskie "MUSZLA" o długości: 80,89 m,**

(lokalizację kąpieliska określa załącznik mapowy nr 6)

- 1) Na lądzie: N 54.22041602; E 15.76884585, N 54.22011331; E 15.7677512,
- 2) Na linii brzegowej: N 54.2208497; E 15.76853579, N 54.22056783; E 15.76742988,
- 3) Na wodzie: N 54.22124792; E 15.76825108, N 54.22093829; E 15.76716797.

**§ 2.**

Określa się sezon kąpielowy na terenie kąpielisk w terminie od 01.07.2019 r. do 31.08.2019 r.

**§ 3.**

Wykonanie uchwały powierza się Wójtowi Gminy Ustronie Morskie.

**§ 4.**

Uchwała wchodzi w życie po upływie 14 dni od dnia ogłoszenia w Dzienniku Urzędowym Województwa Zachodniopomorskiego.

Sprawę prowadzi:

Urszula Czachorowska – Kierownik Referatu Promocji i Rozwoju, pok. nr 23.  
tel. 94 35 14 189, fax 94 35 15 535, e-mail: [turystyka@ustronie-morskie.pl](mailto:turystyka@ustronie-morskie.pl)

  
Marta Thiele-Staszewska  
ADWOKAT

WÓJT GMINY  
  
mgr Bernadeta Borkowska


### **Uzasadnienie:**

Zgodnie z art. 37 ust.1 i 2 ustawy z dnia 20 lipca 2017 r. Prawo wodne ( t.j. Dz. U. z 2018 r., poz. 2268 z późn. zm.) rada gminy określa w drodze uchwały będącej aktem prawa miejscowego, corocznie do dnia 20 maja sezon kąpielowy, oraz wykaz kąpielisk na terenie przyległych do danej gminy. Projekt uchwały przygotowuje Wójt Gminy biorąc pod uwagę wnioski organizatorów tych kąpielisk, złożone do 31 grudnia w roku poprzedzającym sezon kąpielowy, w którym kąpielisko ma być otwarte.

Dokument podaje się do publicznej wiadomości określając formę, miejsce i termin składania uwag oraz propozycji zmian do tego projektu uchwały, nie krótszy niż 21 dni od dnia podania do publicznej wiadomości – art. 37 ust. 10 cyt. ustawy.

Projekt uchwały, wraz z wnioskami i dokumentami Wójt Gminy najpóźniej do dnia 28 lutego, obowiązany jest przekazać do zaopiniowania Wodom Polskim, właścicielowi wód oraz właściwemu organowi Inspekcji Ochrony Środowiska i państwowemu powiatowemu lub państwowemu granicznemu inspektorowi sanitarnemu, a także dyrektorowi urzędu morskiego - art.37 ust 12 cyt. ustawy.

Wobec powyższego opracowano projekt uchwały w sprawie określenia wykazu kąpielisk oraz sezonu kąpielowego na terenie Gminy Ustronie Morskie obowiązującego w 2019 roku.



0 10 20 30 40 50 m



## Kąpielisko morskie Radar w Sianożętach

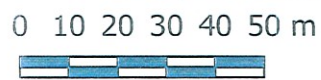
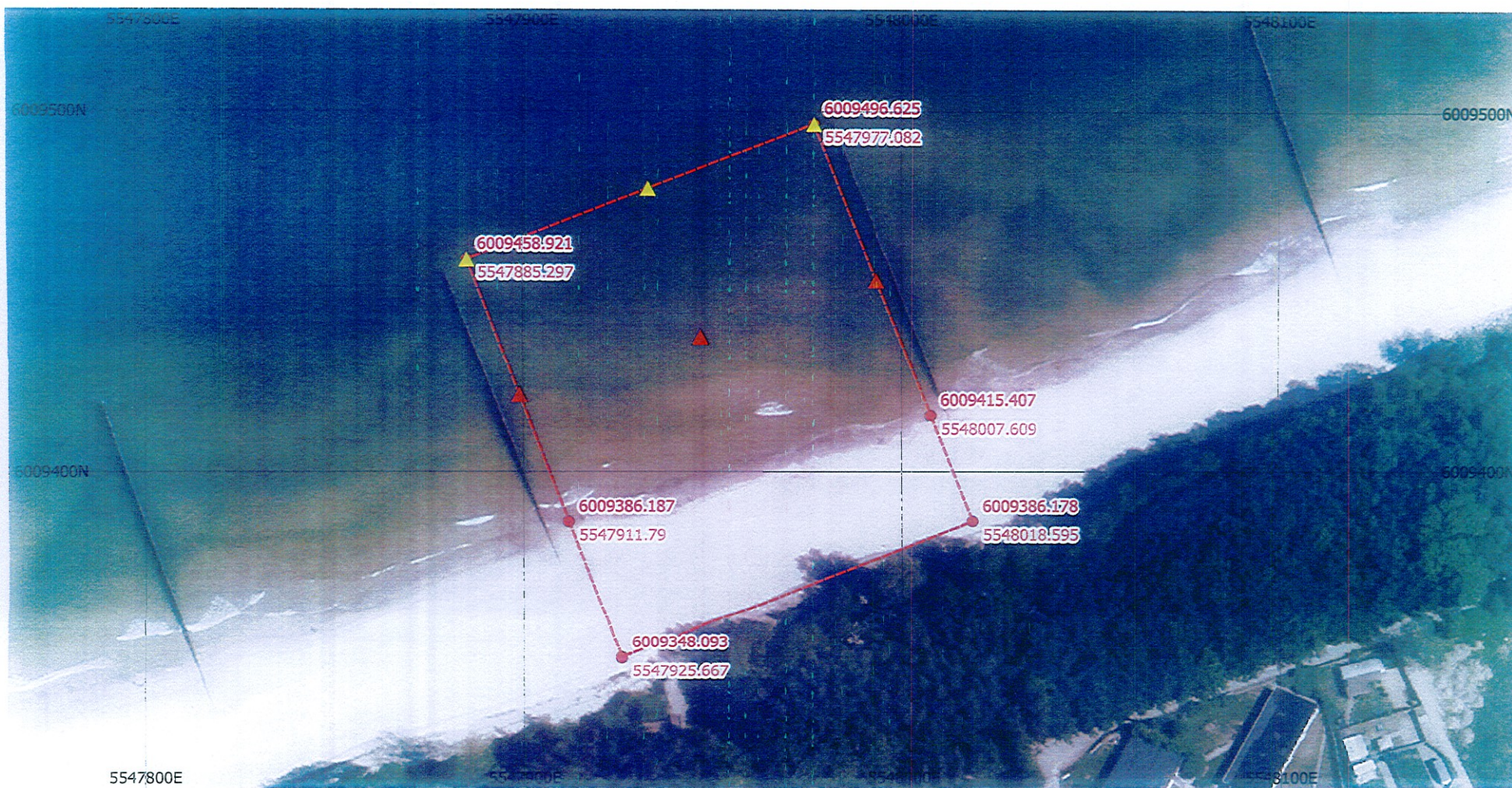
### Legend

Granica kąpielisk

Oznakowanie

▲ Strefa dla nieumiejących pływać

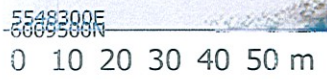
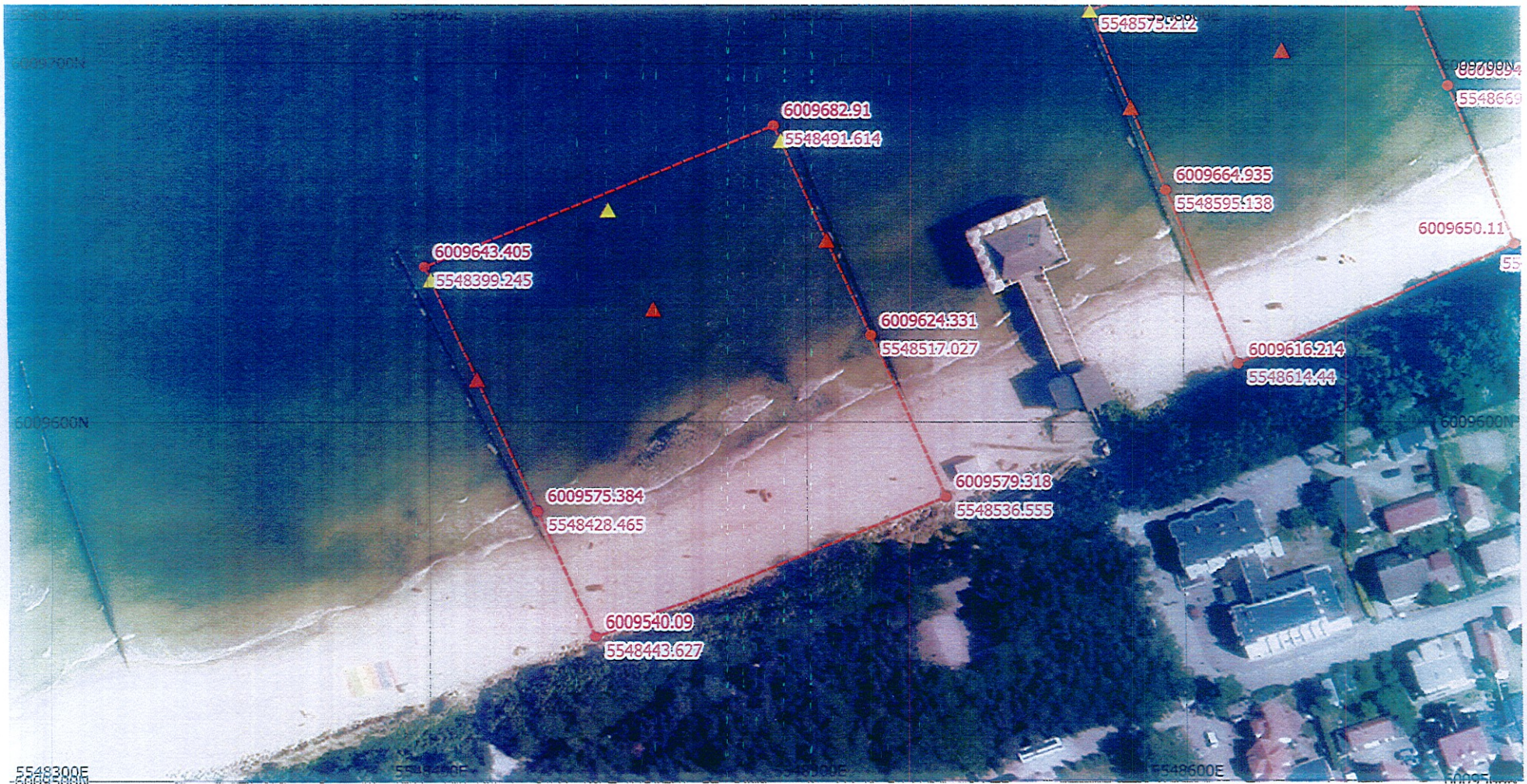
▲ Strefa dla umiejących pływać



### Kąpielisko morskie Neptun w Sianożętach

#### Legend

- Granica kąpielisk
- Oznakowanie
  - ▲ Strefa dla nieumiejących pływać
  - ▲ Strefa dla umiejących pływać



### Kąpielisko morskie Plaża Nadbrzeżna w Ustroniu Morskim

#### Legend

Granica kąpielisk

Oznakowanie

- ▲ Strefa dla nieumiejących pływać
- ▲ Strefa dla umiejących pływać



0 10 20 30 40 50 m



### Kąpielisko morskie Fregata w Ustroniu Morskim

#### Legend

Granica kąpielisk

Oznakowanie

- ▲ Strefa dla nieumiejących pływać
- ▲ Strefa dla umiejących pływać



0 10 20 30 40 50 m



### Kąpielisko morskie Plaża Centralna w Ustroniu Morskim

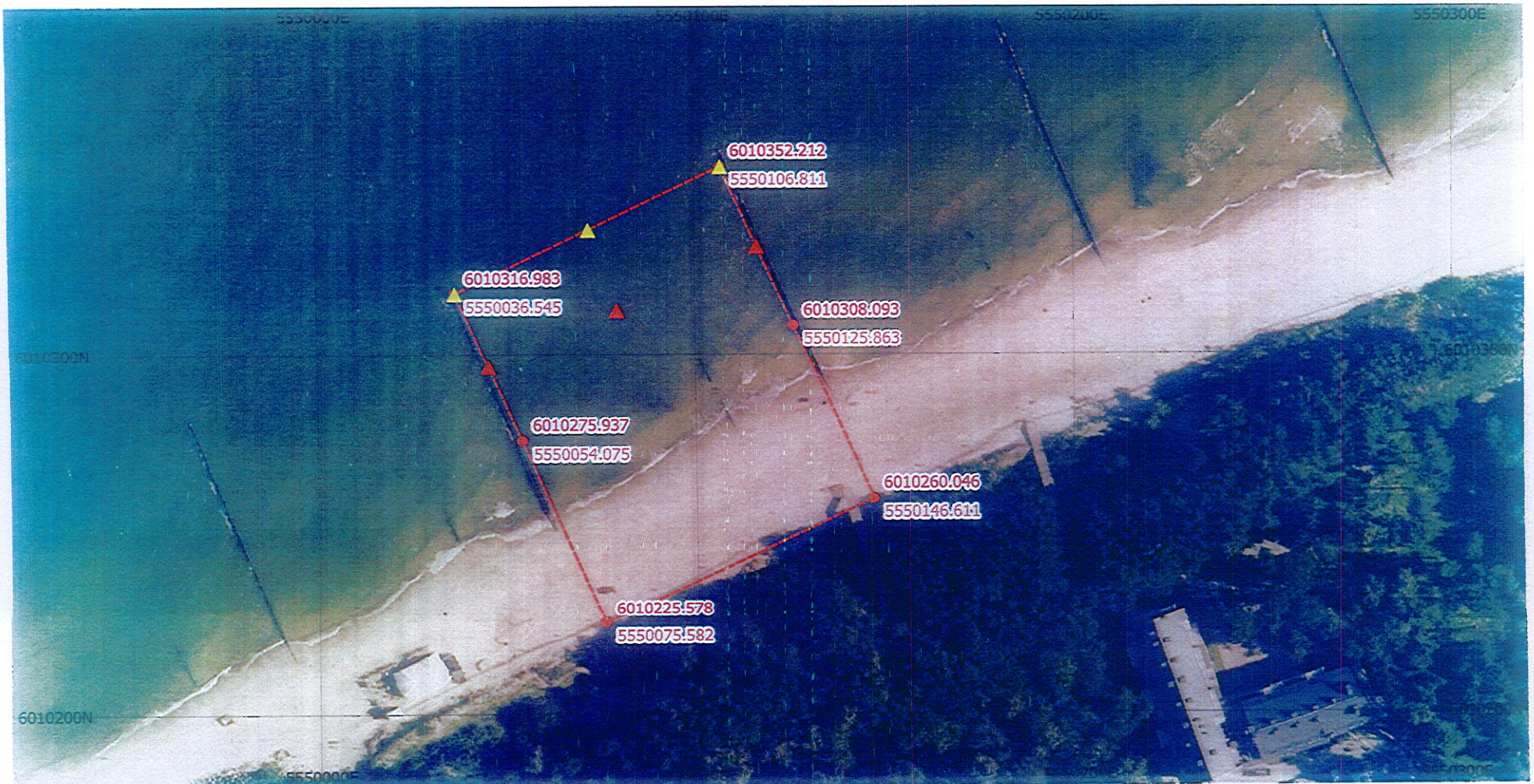
#### Legend

Granica kąpielisk

Oznakowanie

- ▲ Strefa dla nieumiejących pływać
- ▲ Strefa dla umiejących pływać





0 10 20 30 40 50 m



### Kąpielisko morskie Plaża Muszla w Ustroniu Morskim

#### Legend

Granica kąpielisk

Oznakowanie

▲ Strefa dla nieumiejących pływać

▲ Strefa dla umiejących pływać