

UCHWAŁA NR VIII/57/2019
RADY GMINY USTRONIE MORSKIE

z dnia 30 kwietnia 2019 r.

w sprawie wykazu kąpielisk oraz sezonu kąpielowego na terenie Gminy Ustronie Morskie na rok 2019.

Na podstawie art. 37 ust. 1 i 2 ustawy z dnia 20 lipca 2017 r. Prawo wodne (t.j. Dz. U. z 2018 r. poz. 2268, poz. 1479, poz. 1722; Dz. U. z 2019 r., poz. 125) oraz w związku z art. 18 ust. 2 pkt. 15 ustawy z dnia 08 marca 1990 r. o samorządzie gminnym (j.t. Dz. U. z 2019 r. poz. 506) Rada Gminy w Ustroniu Morskim uchwala, co następuje:

§ 1. Ustala się następujący wykaz kąpielisk na terenie Gminy Ustronie Morskie na rok 2019:

1. Kąpielisko Sianożęty "RADAR" o długości: 100,42 m (lokalizację kąpieliska określa załącznik mapowy nr 1)

- 1) Na lądzie: N 54.21026841; E 15.72350713, N 54.20992965; E 15.7220797,
- 2) Na linii brzegowej: N 54.21048669; E 15.72336861, N 54.21018773; E 15.72191806,
- 3) Na wodzie: N 54.21110999; E 15.72297307, N 54.21078663; E 15.72154296.

2. Kąpielisko Sianożęty "NEPTUN" o długości: 100,27 m, (lokalizację kąpieliska określa załącznik mapowy nr 2)

- 1) Na lądzie: N 54.21276896; E 15.73608261, N 54.2124355; E 15.73465216,
- 2) Na linii brzegowej: N 54.21303258; E 15.73591889, N 54.21277903; E 15.73444554,
- 3) Na wodzie: N 54.2137651; E 15.73546394, N 54.21343495; E 15.73405104.

3. Kąpielisko Ustronie Morskie "NADBRZEŻNA" o długości: 100,00 m, (lokalizację kąpieliska określa załącznik mapowy nr 3)

- 1) Na lądzie: N 54.21445536; E 15.74405293, N 54.21411173; E 15.74262218,
- 2) Na linii brzegowej: N 54.2148616; E 15.74376087, N 54.21443024; E 15.74239546,
- 3) Na wodzie: N 54.21539028; E 15.74338078, N 54.21504409; E 15.74195852.

4. Kąpielisko Ustronie Morskie "FREGATA" o długości: 81,51 m, (lokalizację kąpieliska określa załącznik mapowy nr 4)

- 1) Na lądzie: N 54.21507705; E 15.74637618, N 54.21477945; E 15.74525274,
- 2) Na linii brzegowej: N 54.21547501; E 15.7461167, N 54.21521899; E 15.74496475,
- 3) Na wodzie: N 54.21592226; E 15.74582507, N 54.21567277; E 15.74466744.

5. Kąpielisko Ustronie Morskie "CENTRALNA" o długości: 78,88 m, (lokalizację kąpieliska określa załącznik mapowy nr 5)

- 1) Na lądzie: N 54.21643246; E 15.75292544, N 54.21621036; E 15.75177701,
- 2) Na linii brzegowej: N 54.21676313; E 15.75271941, N 54.21657594; E 15.75155483,
- 3) Na wodzie: N 54.21727926; E 15.75239783, N 54.21706394; E 15.75125826.

6. Kąpielisko Ustronie Morskie "MUSZLA" o długości: 80,89 m, (lokalizację kąpieliska określa załącznik mapowy nr 6)

- 1) Na lądzie: N 54.22041602; E 15.76884585, N 54.22011331; E 15.7677512,
- 2) Na linii brzegowej: N 54.2208497; E 15.76853579, N 54.22056783; E 15.76742988,
- 3) Na wodzie: N 54.22124792; E 15.76825108, N 54.22093829; E 15.76716797.

§ 2. Określa się sezon kąpielowy na terenie kąpielisk w terminie od 01.07.2019 r. do 31.08.2019 r.

§ 3. Wykonanie uchwały powierza się Wójtowi Gminy Ustronie Morskie.

§ 4. Uchwała wchodzi w życie po upływie 14 dni od dnia ogłoszenia w Dzienniku Urzędowym Województwa Zachodniopomorskiego.

Przewodniczący Rady Gminy

Krzysztof Grzywnowicz



0 10 20 30 40 50 m



Kąpielisko morskie Radar w Sianożętach

Legend


Granica kąpielisk

Oznakowanie

▲ Strefa dla nieumiejących pływać

▲ Strefa dla umiejących pływać

Załącznik mapowy nr 2 do uchwały nr VIII/57/2019 Rady Gminy w Ustroniu Morskim z dnia 30.04.2019




Kąpielisko morskie Neptun w Sianożętach

Legend

Granica kąpielisk

Oznakowanie

- ▲ Strefa dla nieumiejących pływać
- ▲ Strefa dla umiejących pływać




Kąpielisko morskie Plaża Nadbrzeżna w Ustroniu Morskim

Legend

Granica kąpielisk

Oznakowanie

- ▲ Strefa dla nieumiejących pływać
- ▲ Strefa dla umiejących pływać



Kąpielisko morskie Fregata w Ustroniu Morskim

Legend

Granica kąpielisk

Oznakowanie

- ▲ Strefa dla nieumiejących pływać
- ▲ Strefa dla umiejących pływać



0 10 20 30 40 50 m



Kąpielisko morskie Plaża Centralna w Ustroniu Morskim

Legend

Granica kąpielisk

Oznakowanie

- ▲ Strefa dla nieumiejących pływać
- ▲ Strefa dla umiejących pływać

Załącznik mapowy nr 6 do uchwały nr VIII/57/2019 Rady Gminy w Ustroniu Morskim z dnia 30.04.2019



0 10 20 30 40 50 m



Kąpielisko morskie Plaża Muszla w Ustroniu Morskim

Legend

Granica kąpielisk

Oznakowanie

- ▲ Strefa dla nieumiejących pływać
- ▲ Strefa dla umiejących pływać

Uzasadnienie

Zgodnie z art. 37 ust.1 i 2 ustawy z dnia 20 lipca 2017 r. Prawo wodne (t.j. Dz. U.z 2018 r., poz. 2268 z późn. zm.) rada gminy określa w drodze uchwały będącej aktem prawa miejscowego, corocznie do dnia 20 maja sezon kąpielowy, oraz wykaz kąpielisk na terenie przyległych do danej gminy. Projekt uchwały przygotowuje Wójt Gminy biorąc pod uwagę wnioski organizatorów tych kąpielisk, złożone do 31 grudnia w roku poprzedzającym sezon kąpielowy, w którym kąpielisko ma być otwarte. W terminie do dnia 31 grudnia roku poprzedzającego sezon kąpielowy wpłynął jeden wniosek (data wpływu: 31.12.2018 r.): Dyrektora Gminnego Ośrodka Sportu i Rekreacji w Ustroniu Morskim, który wystąpił o umieszczenie w wykazie 6 kąpielisk:

- 1.Kąpielisko Sianożęty "RADAR" o długości: 100,42 m
- 2.Kąpielisko Sianożęty "NEPTUN" o długości: 100,27 m,
- 3.Kąpielisko Ustronie Morskie "NADBRZEŻNA" o długości: 100,00 m,
- 4.Kąpielisko Ustronie Morskie "FREGATA" o długości: 81,51 m,
- 5.Kąpielisko Ustronie Morskie "CENTRALNA" o długości: 78,88 m,
- 6.Kąpielisko Ustronie Morskie "MUSZLA" o długości: 80,89 m,

Biorąc powyższe pod uwagę, Wójt Gminy Ustronie Morskie przygotował projekt uchwały w sprawie wykazu kąpielisk oraz sezonu kąpielowego na rok 2019 na terenie gminy Ustronie Morskie. Przedmiotowy projekt poddano konsultacjom społecznym w okresie od 01 lutego 2019 r. do 21 lutego 2019 r. poprzez wywieszenie projektu uchwały na tablicy ogłoszeń Urzędu Gminy w Ustroniu Morskim, oraz publikację na stronie internetowej urzędu gminy.

Następnie po przeprowadzeniu konsultacji społecznych projekt uchwały przekazano do zaopiniowania Wodom Polskim, właścicielowi wód, właściwemu organowi Inspekcji Ochrony Środowiska, Państwowemu Powiatowemu Inspektorowi Sanitarnemu, a także dyrektorowi Urzędu Morskiego w Słupsku. Wszystkie przedłożone opinie do projektu uchwały były pozytywne. Biorąc niniejsze pod uwagę, należy stwierdzić, że projekt uchwały został skonsultowany społecznie i uzyskał wymagane prawem opinie.