

Projekt

druk nr9.....

UCHWAŁA NR
RADY GMINY USTRONIE MORSKIE

z dnia 2015 r.

w sprawie zbycia nieruchomości.

Na podstawie art. 18 ust. 2 pkt. 9 lit. a) ustawy z dnia 8 marca 1990 r. o samorządzie gminnym (j.t.Dz.U. z 2013 r. poz. 594, poz. 645 i poz. 1318, z 2014r. poz. 379 i poz. 1072) oraz art. 37 ust. 2 pkt. 6 ustawy z dnia 21 sierpnia 1997 r. o gospodarce nieruchomościami (j.t. Dz.U. z 2014r. poz. 518, z 2014 roku poz. 659, poz. 805, poz. 822 i poz. 906) Rada Gminy Ustronie Morskie uchwała co następuje :

§ 1. Wyraża się zgodę na zbycie w drodze bezprzetargowej w celu poprawy warunków zagospodarowania nieruchomości przyległych działek gruntu niezabudowanego położonych w miejscowości Ustronie Morskie przy ulicy Bolesława Chrobrego oznaczonych numerami ewidencyjnymi :

- 1) numer 62/44 o powierzchni 0,0007 ha na rzecz właścicieli działki numer 62/43,
- 2) numer 259/56 o powierzchni 0,0097 ha na rzecz właścicieli działki numer 260/5.

§ 2. Wykonanie uchwały powierza się Wójtowi Gminy Ustronie Morskie.

§ 3. Uchwała wchodzi w życie z dniem podjęcia.

Uzasadnienie

Z wnioskami o nabycie działek oznaczonych numerami 62/44 i 259/56 gruntu niezabudowanego w celu poprawy warunków zagospodarowania wystąpili właściciele nieruchomości przyległych. Wymienione w niniejszym projekcie uchwały działki, ze względu na ich położenie, kształt oraz wielkość, nie mogą być zagospodarowane jako odrębne nieruchomości sprzedaż nastąpi w trybie art. 37 ust. 2 pkt. 6 w/w ustawy o gospodarce nieruchomościami (Dz.U. z 2014r. poz. 518 j.t. z późn. zmianami) - tj. w drodze bezprzetargowej. Sprawa zbycia przedmiotowych nieruchomości została pozytywnie zaopiniowana przez Komisję Budżetu i Rozwoju Gospodarczego Rady Gminy Ustronie Morskie w dniu 23 października 2014 roku. Ponieważ zgodnie z art. 18 ust. 2 pkt. 9 lit. a) ustawy z dnia 8 marca 1990 r. o samorządzie gminnym (j.t.Dz.U. z 2013 r. poz. 594) do wyłącznej właściwości Rady Gminy należy podajmowanie uchwał w zakresie m.in. zbywania nieruchomości niezbędne jest podjęcie niniejszej uchwały.

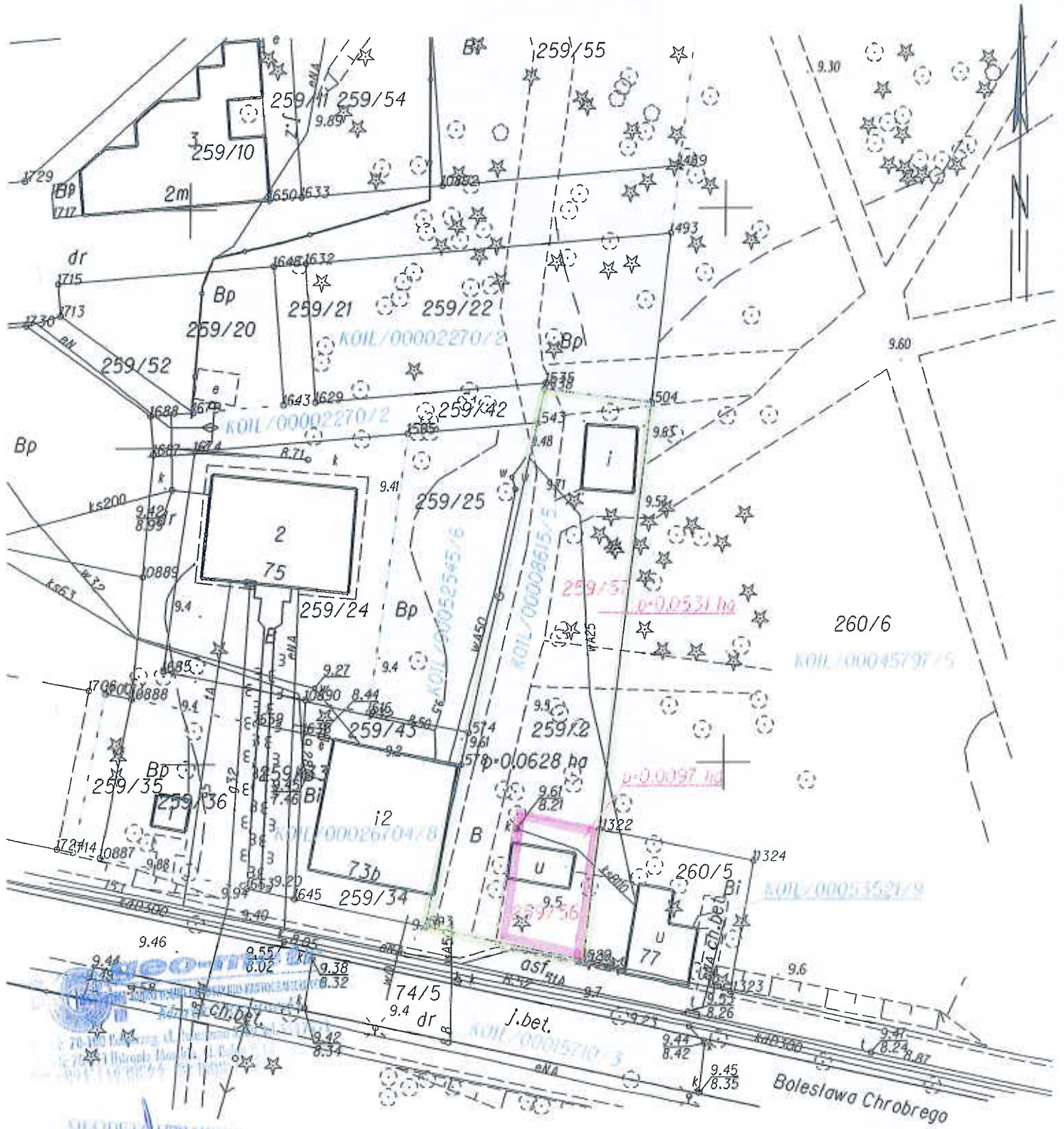

Marta Ziele-Staszewska
KONWOKAT

Kierownik Referatu

inż. Wiesław Świątek

Województwo: zachodniopomorskie
Powiat: kołobrzeski
Jednostka ewidencyjna: Ustronie Morskie
Obręb: Sianożęty
Działka: 259/2

WSTĘPNY PROJEKT PODZIAŁU
ID 6640.1497.2014
SKALA 1:500



GEODEZJA UPRAWNIENI
Marek Szczyński
Uprawn. zawod. nr 7197

Województwo: zachodniopomorskie
Powiat: kolobrzescki
Jednostka ewidencyjna: Ustronie Morskie [320807_2]
Obręb: Ustronie Morskie [Nr0029]
ID: 6640.2188.2014

STAROSTA KOŁOBRZESKI

Operat przyjęto do państwowego zasobu
geodezyjnego i kartograficznego

07.2.29 - 2/2015

(Sygnatura operatu techn. w archiw.)

P.3208. 2015.187

(Identyfikator ewidencyjny materiału zasobu)

2 up. STAROSTY

Eugenia Sowa

04.02.2015
Data wpisania do ewid.
materiałów zasobu

INSPIRACJA podpis
osobny (albo - elektroniczny)

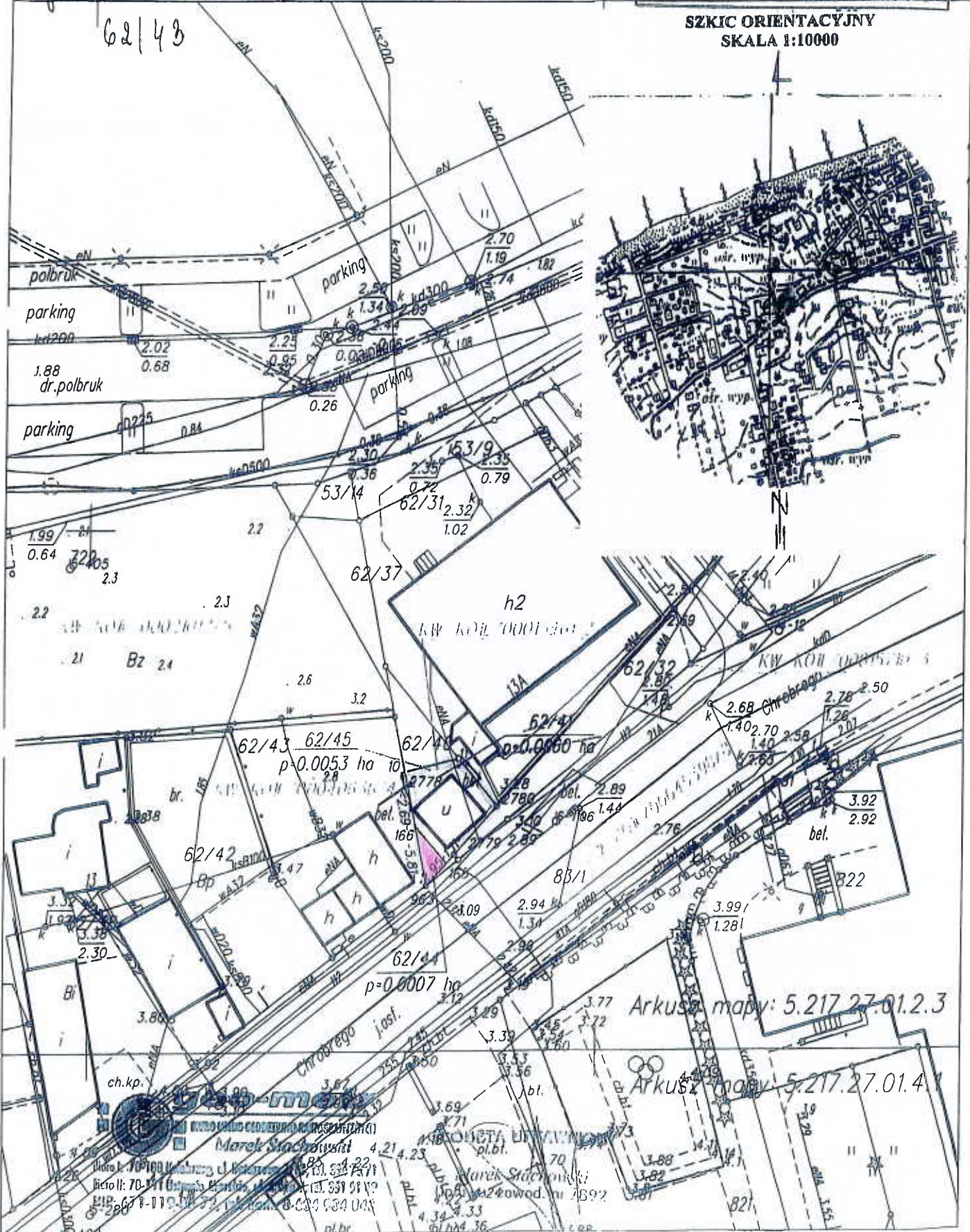
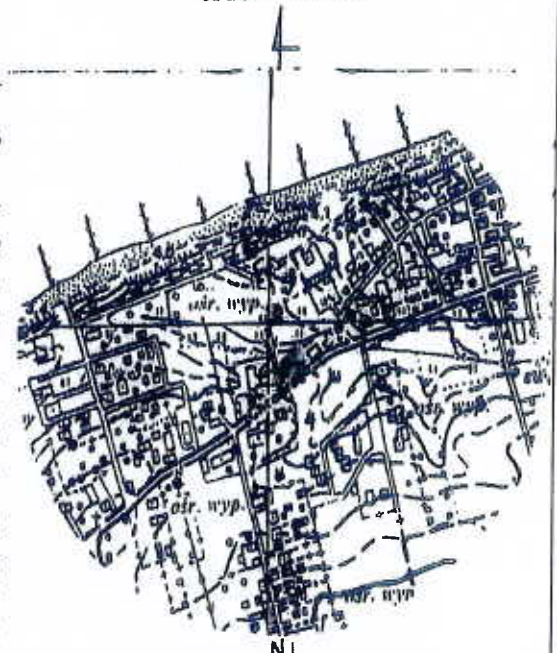
PROJEKT PODZIAŁU

Dzielnica 62/44 o pow. 0,0007 ha
DZIAŁKA NR 62/41

SKALA 1:500

Spindek na nowo właściciele

SZKIC ORIENTACYJNY
SKALA 1:10000



Arkusz mapy: 5.217.27.01.2.3

Arkusz mapy: 5.217.27.01.4

Marek Stachowski
ul. 70-100
tel. 70-111
tel. 70-111

Marek Stachowski
ul. 70-100
tel. 70-111
tel. 70-111