

UCHWAŁA NR
RADY GMINY USTRONIE MORSKIE

z dnia 08 czerwca 2018 r.

w sprawie oddania w dzierżawę nieruchomości

Na podstawie art.18 ust.2 pkt. 9 lit. a) ustawy z dnia 8 marca 1990 r. o samorządzie gminnym (tekst jednolity: Dz. U. z 2018 r., poz. 994) uchwała się, co następuje:

§ 1. Wyraża się zgodę na oddanie w dzierżawę sanitariatów na rzecz dotychczasowych dzierżawców, tj.:

- a) kontener sanitarny o powierzchni 15 m² zlokalizowany na części działki numer 260/3 o powierzchni 20 m², obręb ewidencyjny Ustronie Morskie (zejście nr 13) – na okres 3 lat,
- b) kontener sanitarny o powierzchni 15 m² zlokalizowany na części działki gruntu numer 263/6 o powierzchni 20 m², obręb ewidencyjny Ustronie Morskie (zejście nr 15) – na okres 3 lat,
- c) obiekt sanitarny o powierzchni 62 m² zlokalizowany na części działki gruntu numer 260/6 o powierzchni 74 m², obręb ewidencyjny Ustronie Morskie (ul. Okrzei) – na okres 3 lat,
- d) lokal o powierzchni 16 m² wykorzystywany na toaletę publiczną, położony w budynku posadowionym na terenie działki nr 69/2 w Ustroniu Morskim, przy ul. Bolesława Chrobrego (wejście od strony promenady) – na okres 3 lat,
- e) kontener sanitarny o powierzchni 14,40 m² zlokalizowany na części działki gruntu numer 211 o powierzchni 20 m² obręb ewidencyjny Ustronie Morskie (parking) – na okres 3 lat,

§ 2. Wykonanie uchwały powierza się Wójtowi Gminy Ustronie Morskie.

§ 3. Uchwała wchodzi w życie z dniem podjęcia.

Przewodniczący Rady Gminy
Andrzej Basarab

WÓJT GMINY

Jerzy Kolakowski

v-pw - Aquilino Pieronca

Uzasadnienie

Dotychczasowi dzierżawcy sanitariatów zwrócili się z wnioskiem o przedłużenie umów na kolejny okres czasu. Przedłożony projekt uchwały obejmuje sanitariaty zlokalizowane na nieruchomościach gruntowych, stanowiących własność Gminy Ustronie Morskie. Sanitariaty zlokalizowane są w okolicy zejść na plażę, w parku, przy promenadzie oraz na parkingu. Stosownie do zapisów art.18 pkt 9 lit.a) ustawy o samorządzie gminnym do wyłącznej właściwości rady gminy zalicza się m.in. wyrażanie zgody na oddanie w dzierżawę nieruchomości, w celu zawarcia kolejnych umów dzierżawy, jeżeli ich przedmiotem są te same nieruchomości. W związku z tym, że wniosek dotyczy zawarcia kolejnych umów niezbędne jest podjęcie w tym zakresie stosownej uchwały.

Projekt uchwały uwzględnia opinię Komisji Budżetu i określa okres przedłużenia umów.

Przygotowała:

Ewa Ostrowska

Referat Gospodarki Nieruchomościami, Zagospodarowania Przestrzennego i Rolnictwa (pok. nr 6)

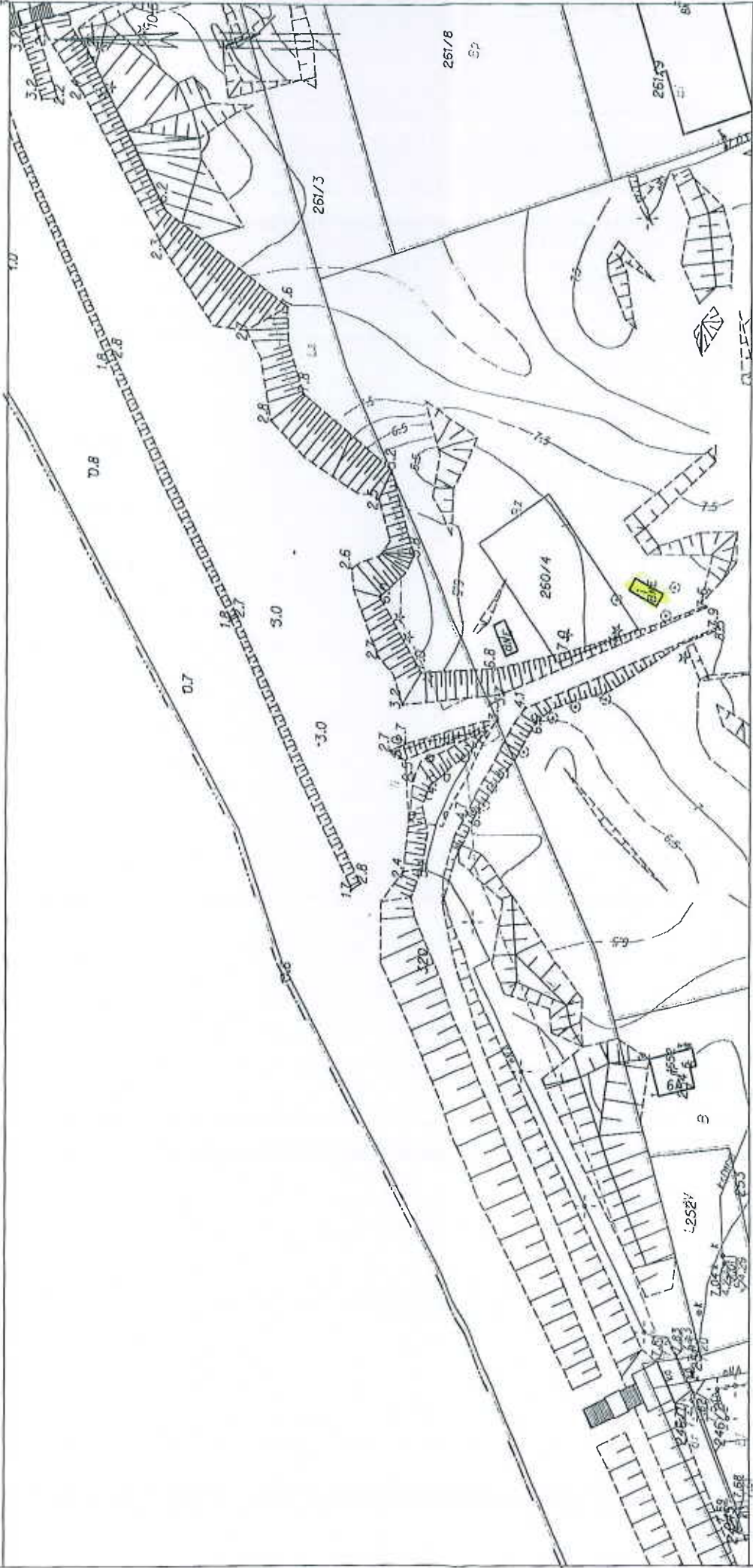
Tel. 94-350-14-187, e.ostrowska@ustronie-morskie.pl

Województwo: zachodniopomorskie
Powiat: kołobrzeski
Jednostka ewidencyjna: Ustronie Morskie 320807_2
Obręb: Ustronie Morskie 0029

WYRYS Z MAPY EWIDENCYJNEJ

SKALA 1:1000 - **dz. 320 zapisz nr 13**

Układ wsp. płaskich: 2000 strefa 5 (15'), układ odn.: Kronsztadt 86

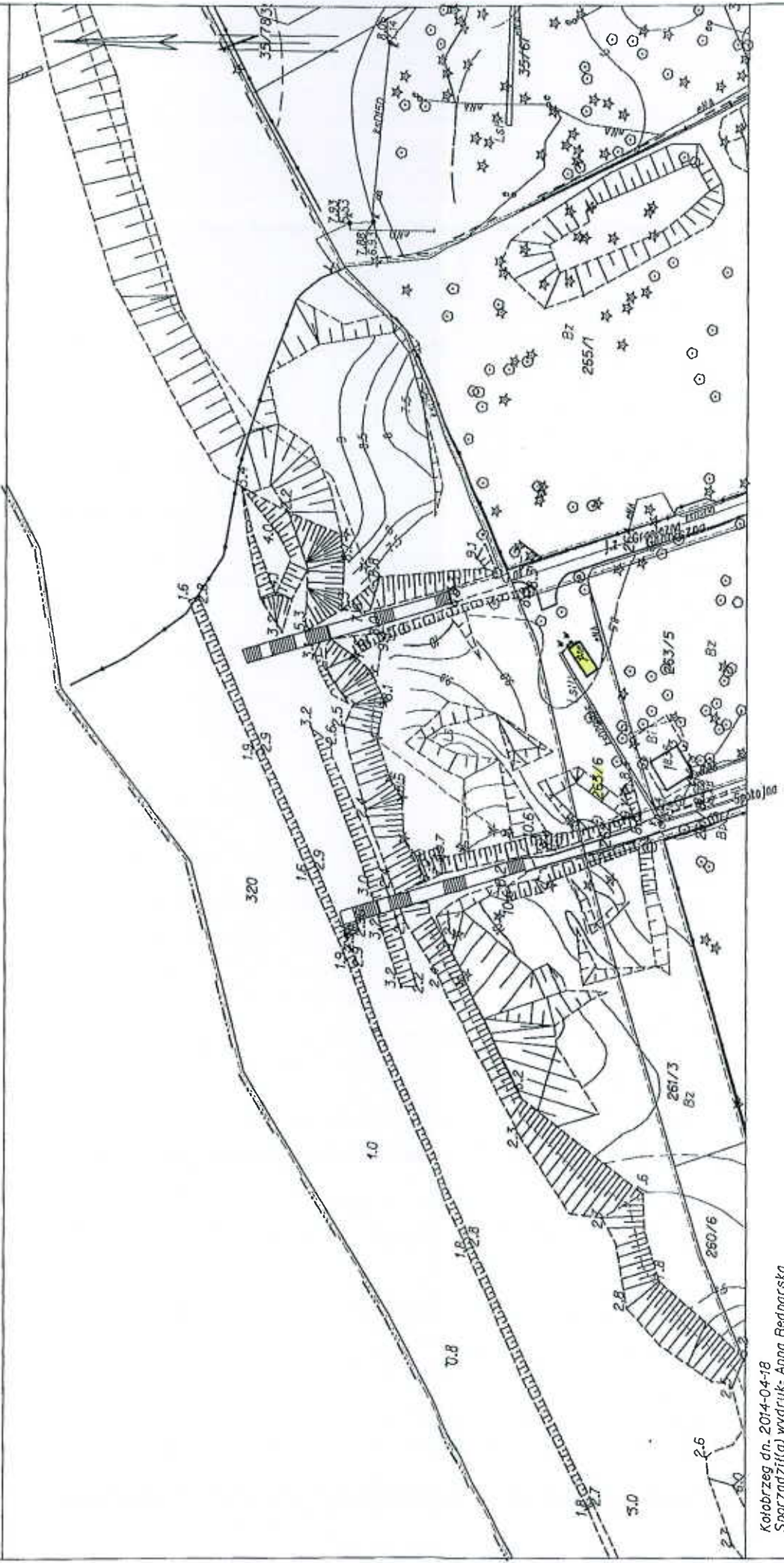


Województwo: zachodniopomorskie
Powiat: kołobrzeski
Jednostka ewidencyjna: Ustronie Morskie 320807_2
Obręb: Ustronie Morskie 0029

WYRYS Z MAPY EWIDENCYJNEJ

SKALA 1:1000 *rysunek nr 14 i 15*

Układ wsp. płaskich: 2000 strefa 5 (15'), układ odn.: Kronsztadt 86



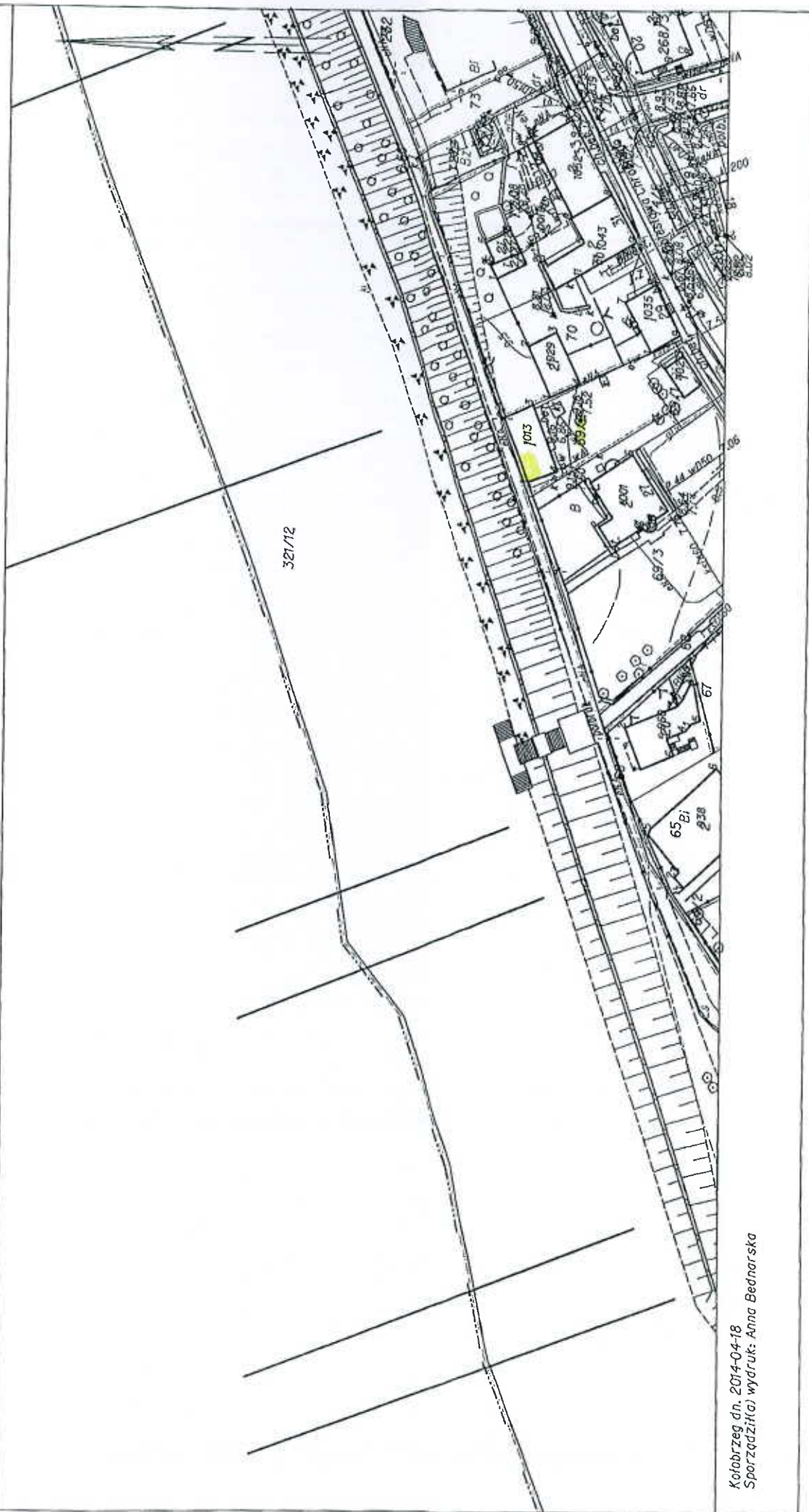
Województwo: zachodniopomorskie
Powiat: kołobrzeski

Jednostka ewidencyjna: Ustronie Morskie 320807 _2
Obręb: Ustronie Morskie 0029

WYRYS Z MAPY EWIDENCYJNEJ

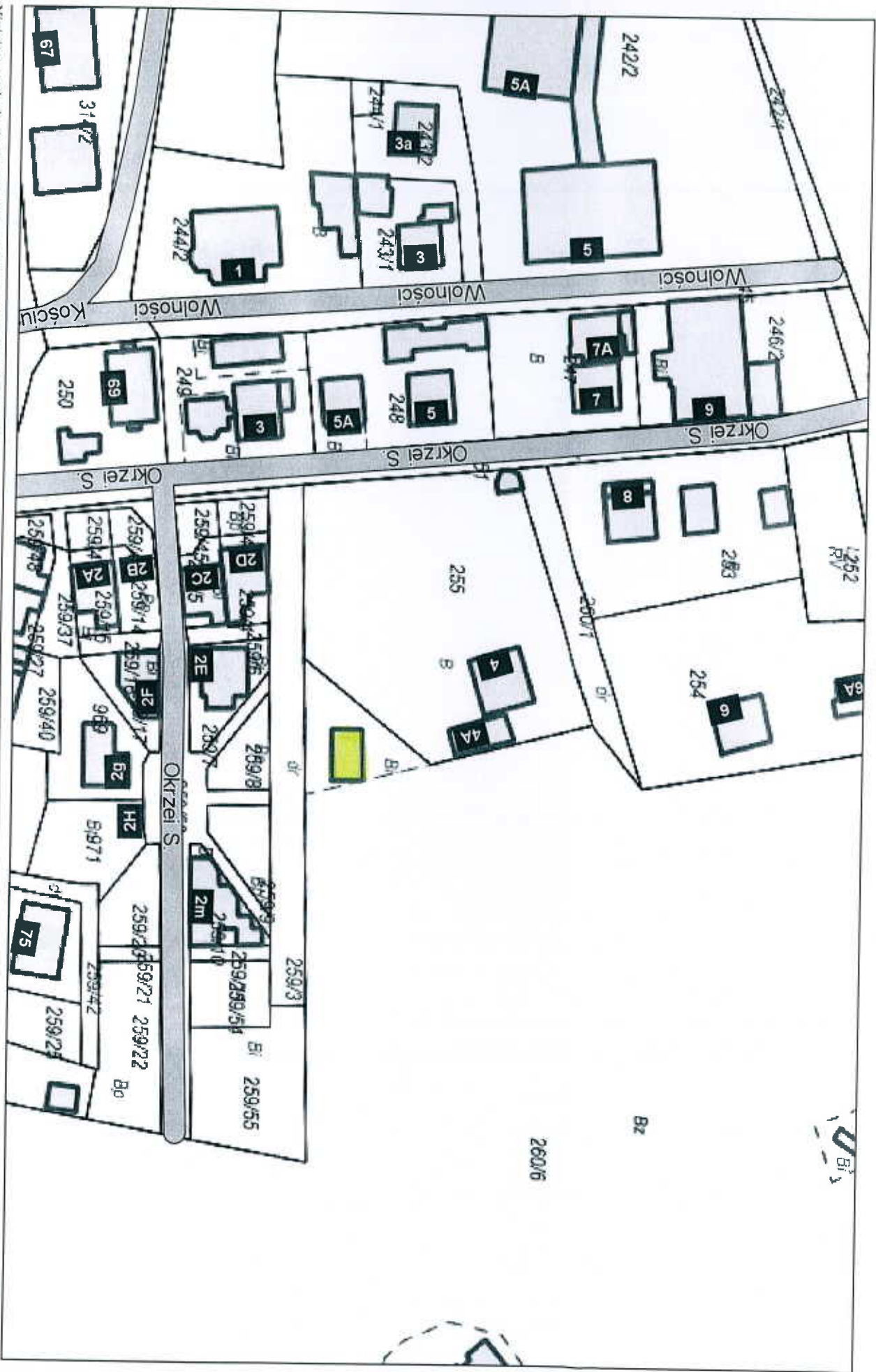
SKALA 1:1000

Układ wsp. płaskich: 2000 strefa 5 (15'), układ odn.: Kronsztadt 86



Ustronie Morskie - System Informacji Przestrzennej

skala 1 : 1000



Niniejszy wydruk nie stanowi dokumentu w rozumieniu przepisów prawa
wydrukowano w serwisie ustroiemorskie.e-mapa.net dnia 2018-05-30 10:43:13

Ustronie Morskie - System Informacji Przestrzennej

skala 1 : 1000

