

UCHWAŁA NR
RADY GMINY USTRONIE MORSKIE

z dnia 08 czerwca 2018 r.

w sprawie oddania w dzierżawę nieruchomości

Na podstawie art.18 ust.2 pkt. 9 lit. a) ustawy z dnia 8 marca 1990 r. o samorządzie gminnym (tekst jednolity: Dz. U. z 2018 r., poz. 994) uchwała się, co następuje:

§ 1. Wyraża się zgodę na oddanie w dzierżawę sanitariatów na rzecz dotychczasowych dzierżawców, tj.:

- a) kontener sanitarny o powierzchni 14,40 m² zlokalizowany na części działki numer 323 o powierzchni 32 m² obręb ewidencyjny Sianożęty (zejście nr 2) – na okres 3 lat,
- b) kontener sanitarny o powierzchni 14,40 m² zlokalizowany na części działki gruntu numer 323 o powierzchni 32 m² obręb ewidencyjny Sianożęty (zejście nr 3) – na okres 3 lat,
- c) kontener sanitarny o powierzchni 14,40 m² zlokalizowany na części działki gruntu numer 323 o powierzchni 32 m² obręb ewidencyjny Sianożęty (zejście nr 4) – na okres 3 lat,
- d) kontener sanitarny o powierzchni 14,40 m² zlokalizowany na części działki gruntu numer 322/5 o powierzchni 32 m² obręb ewidencyjny Ustronie Morskie (zejście nr 5) – na okres 2 lat,
- e) kontener sanitarny o powierzchni 14,40 m² zlokalizowany na części działki gruntu numer 322/5 o powierzchni 32 m² obręb ewidencyjny Ustronie Morskie (zejście nr 6) – na okres 2 lat,
- f) kontener sanitarny o powierzchni 8,20 m² zlokalizowany na części działki gruntu numer 322/5 o powierzchni 10 m² obręb ewidencyjny Ustronie Morskie (zejście nr 7) – na okres 2 lat,
- g) kontener sanitarny o powierzchni 14,40 m² zlokalizowany na części działki gruntu numer 321/12 o powierzchni 32 m² obręb ewidencyjny Ustronie Morskie (zejście nr 8) – na okres 3 lat,

§ 2. Wykonanie uchwały powierza się Wójtowi Gminy Ustronie Morskie.

§ 3. Uchwała wchodzi w życie z dniem podjęcia.

WÓJT GMINY*Jerzy Kolakowski*Przewodniczący Rady Gminy
Andrzej Basarab*K. J. M. Aquilino Jolichowski*

Uzasadnienie

Dotychczasowi dzierżawcy sanitariatów zwrócili się z wnioskiem o przedłużenie umów na kolejny okres czasu. Przedłożony projekt uchwały obejmuje sanitariaty zlokalizowane na nieruchomościach gruntowych na terenie pasa technicznego wybrzeża w granicach administracyjnych Gminy Ustronie Morskie – obręb Sianożęty i posiadane prawa do dysponowania tym gruntem na podstawie zawartej umowy użyczenia nr AG/C 13/28 z dnia 18 maja 2018 r., AG/C 14/18 z dnia 21 maja 2018 r. z Urzędem Morskim w Słupsku oraz umowy dzierżawy nr GN.6845.00028.2013 z dnia 08 maja 2013 r. (z późn. zm.) Sanitariaty zlokalizowane są na terenie pasa technicznego w okolicy zejść na plażę oraz przy promenadzie nadmorskiej. Stosownie do zapisów art.18 pkt 9 lit.a) ustawy o samorządzie gminnym do wyłącznej właściwości rady gminy zalicza się m.in. wyrażanie zgody na oddanie w dzierżawę nieruchomości, w celu zawarcia kolejnych umów dzierżawy, jeżeli ich przedmiotem są te same nieruchomości. W związku z tym, że wniosek dotyczy zawarcia kolejnych umów niezbędne jest podjęcie w tym zakresie stosownej uchwały.

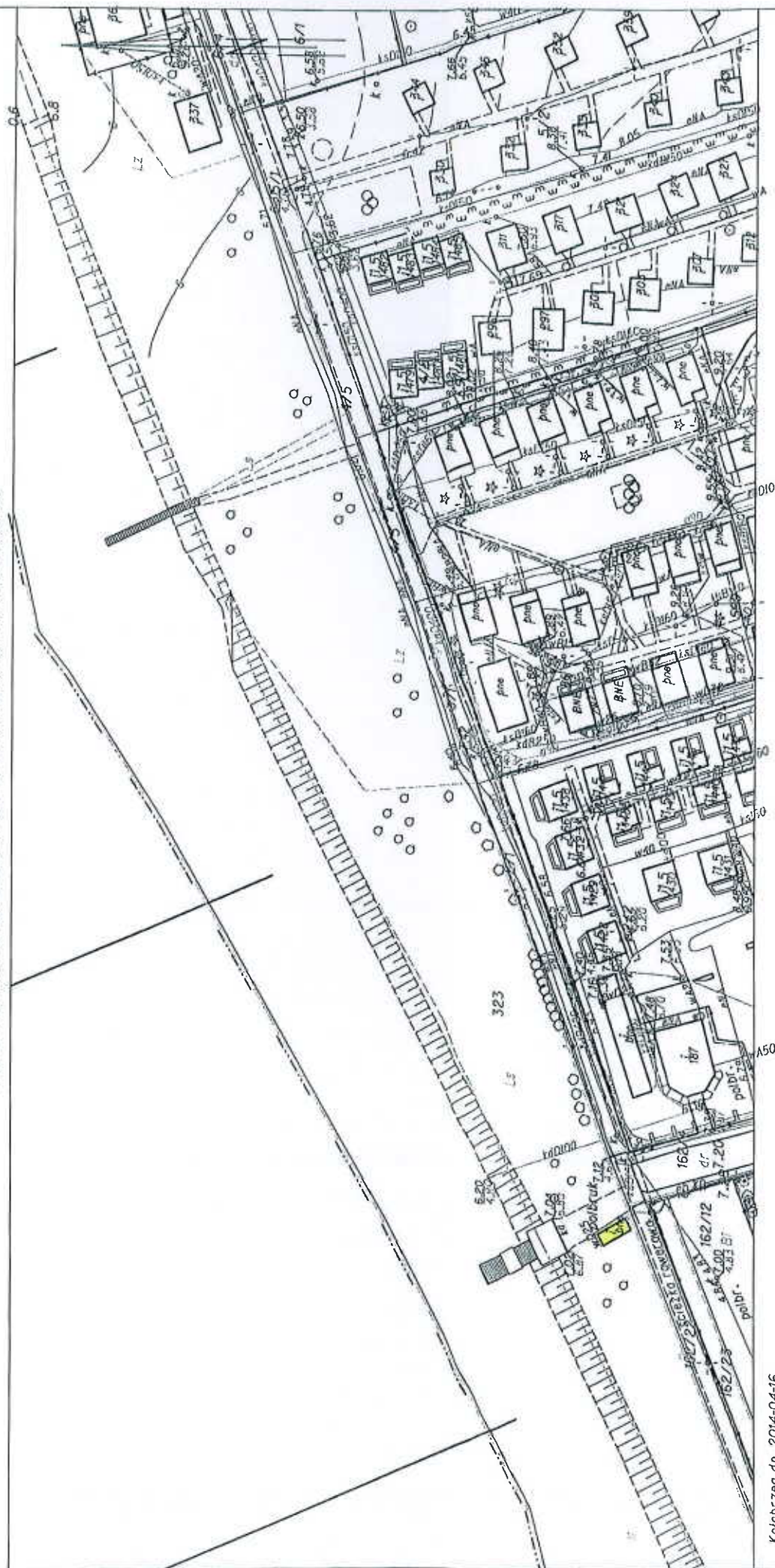
Projekt uchwały uwzględnia opinię Komisji Budżetu i określa okres przedłużenia umów.

Przygotowała:
Ewa Ostrowska
Referat Gospodarki Nieruchomościami, Zagospodarowania Przestrzennego i Rolnictwa (pok. nr 6)
Tel. 94-350-14-187, e.ostrowska@ustronie-morskie.pl

Województwo: zachodniopomorskie
Powiat: kołobrzeski
Jednostka ewidencyjna: Ustronie Morskie 320807_2
Obręb: Sianożyty 0028

WYRYS Z MAPY EWIDENCYJNEJ

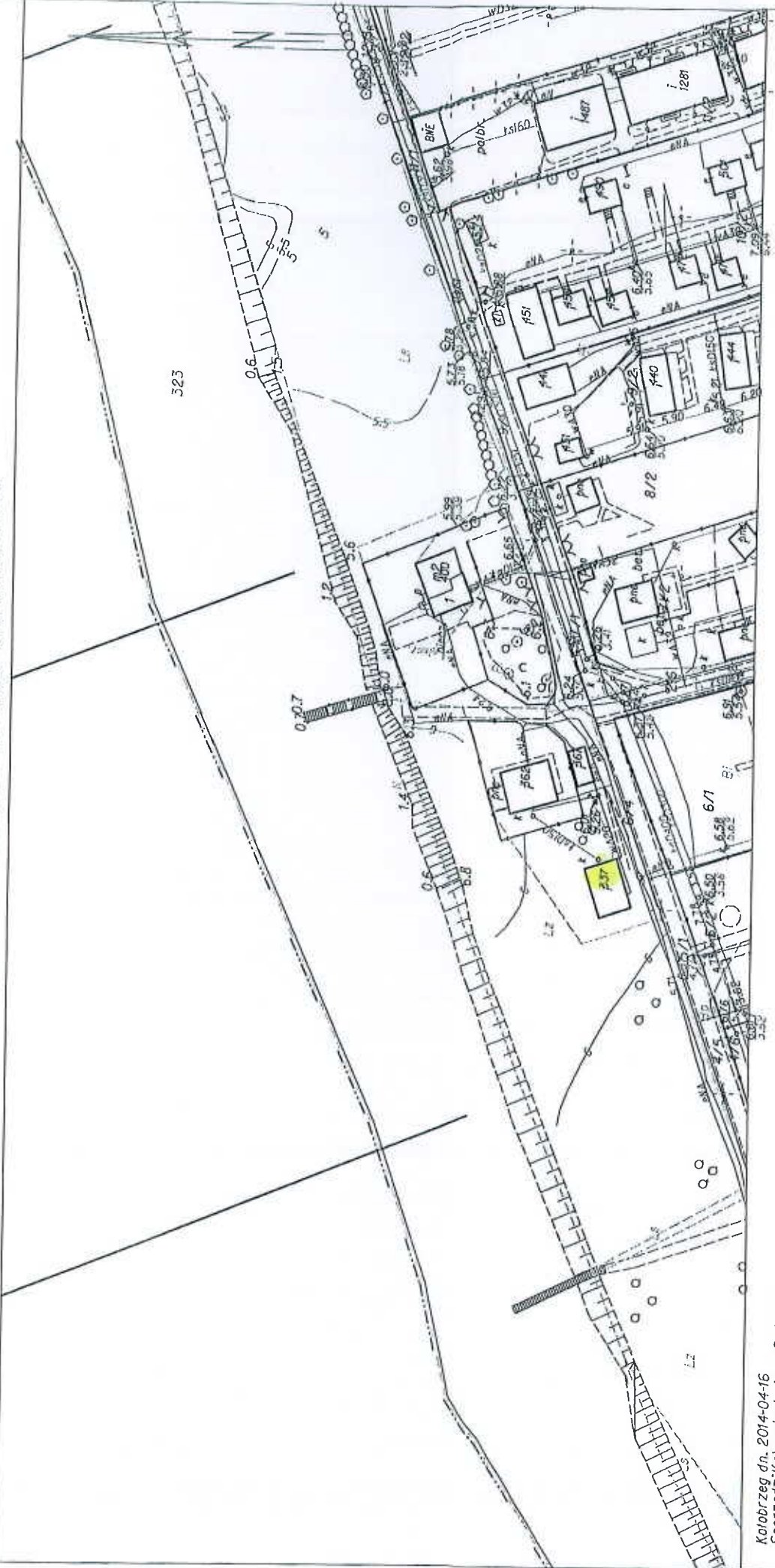
SKALA 1:1000 - 02.07.2014
Układ wsp. płaskich: 2000 strefa 5 (15°), układ odn.: Kronsztadt 86



Województwo: zachodniopomorskie
Powiat: kołobrzeski
Jednostka ewidencyjna: Ustronie Morskie 320807_2
Obręb: Sianożyty 0028

WYRYS Z MAPY EWIDENCYJNEJ

SKALA 1:1000 - dz. nr 323 zęszce nr 3
Układ wsp. płaskich: 2000 strefa 5 (15), układ odn.: Kronstadt 86

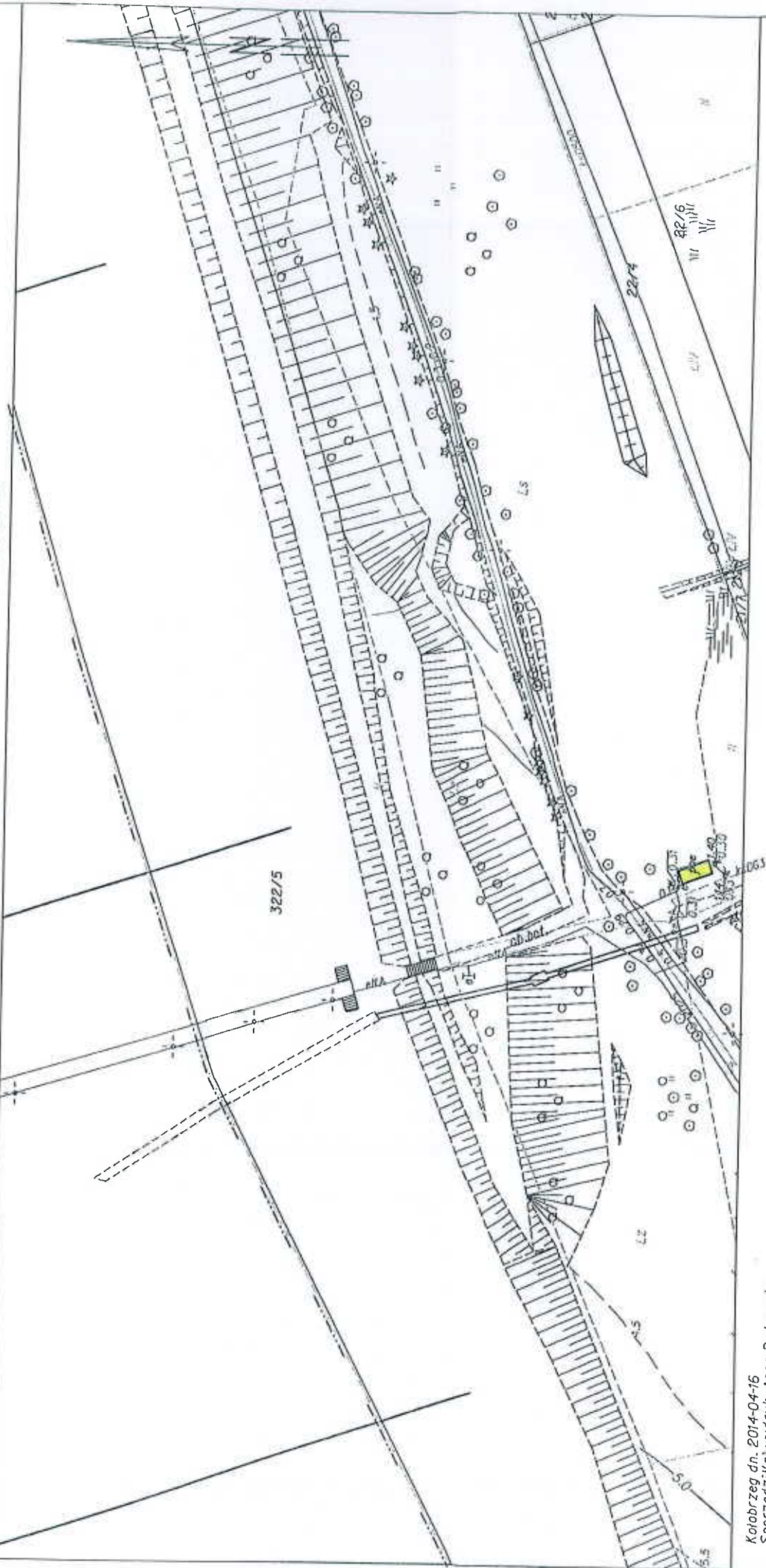


Województwo: zachodniopomorskie
Powiat: kołobrzeski
Jednostka ewidencyjna: Ustronie Morskie 320807 _2
Obręb: Ustronie Morskie 0029

WYRYS Z MAPY EWIDENCYJNEJ

SKALA 1:1000 - dz. nr 322/5 zyskie nr 6

Układ wsp. płaskich: 2000 strefa 5 (15°), układ odn.: Kronsztadt 86

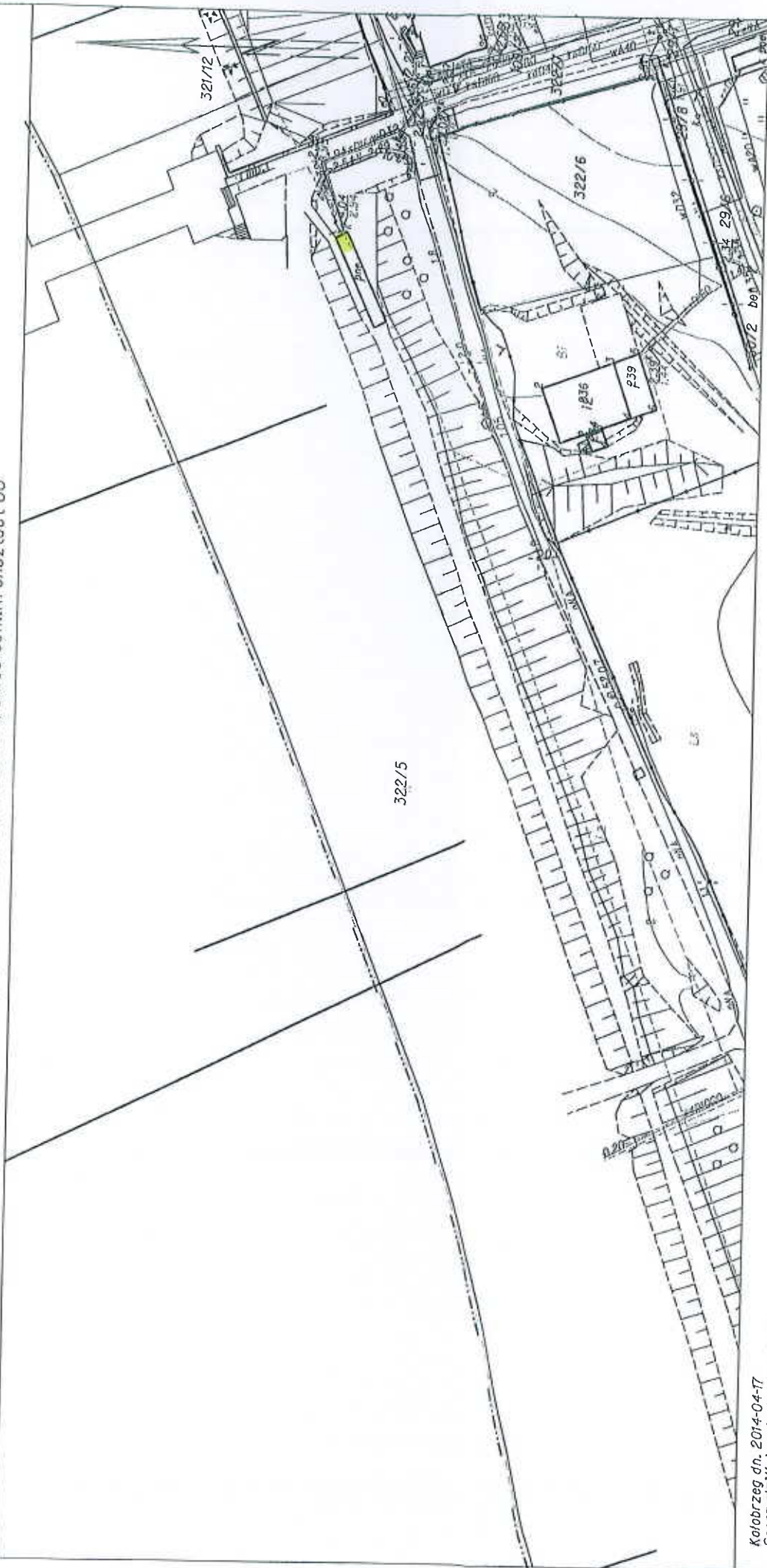


Województwo: zachodniopomorskie
Powiat: kolobrzeski

Jednostka ewidencyjna: Ustronie Morskie 320807_2
Obręb: Ustronie Morskie 0029

WYRYS Z MAPY EWIDENCYJNEJ

SKALA 1:1000 - dz. nr 322/5
Układ wsp. płaskich: 2000 strefa 5 (15), układ odn.: Kronsztadt 86

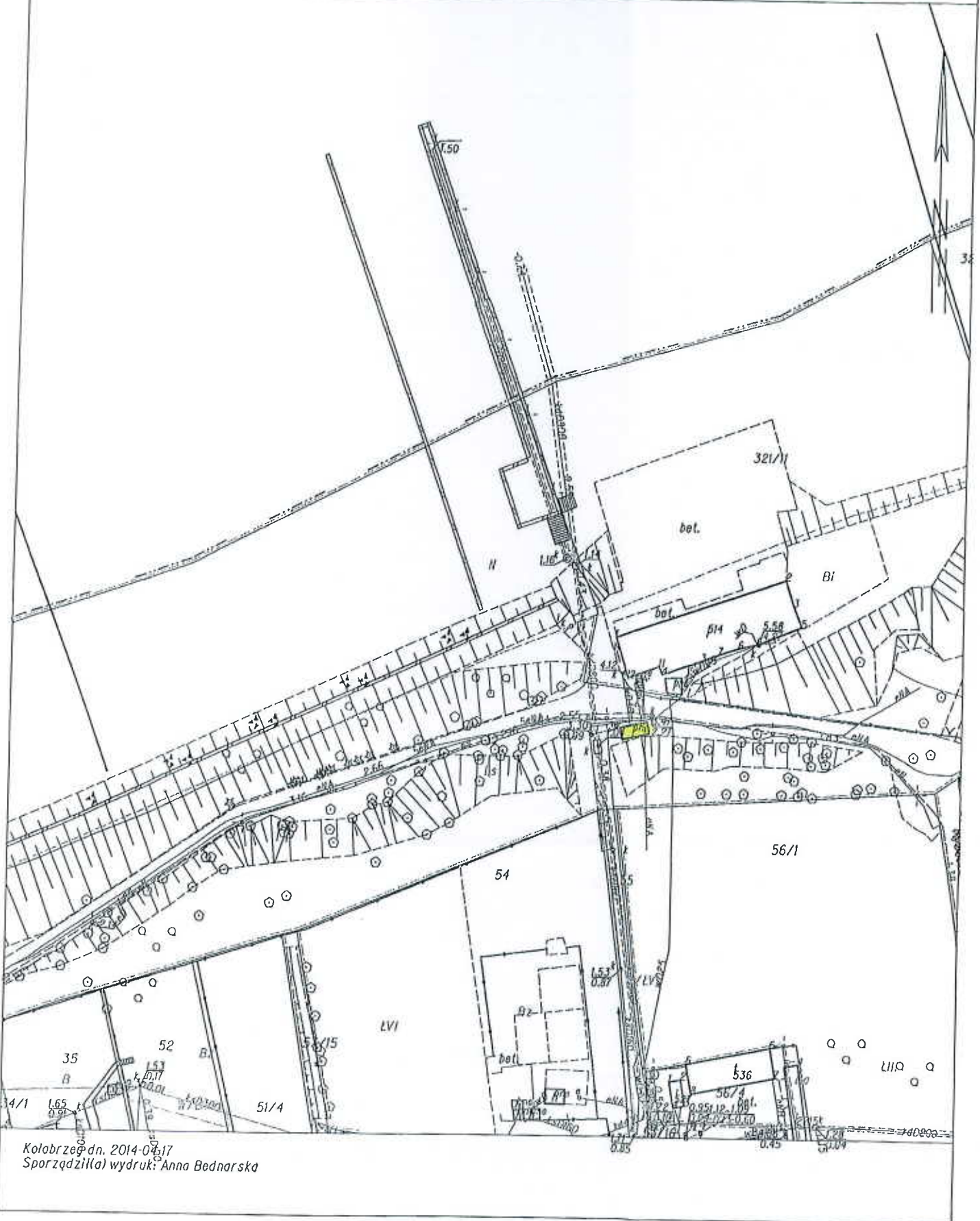


Województwo: zachodniopomorskie
Powiat: kołobrzeski
Jednostka ewidencyjna: Ustronie Morskie 320807_2
Obręb: Ustronie Morskie 0029

WYRYS Z MAPY EWIDENCYJNEJ

SKALA 1:1000 - *dz. nr 324/12, rejestracja 8*

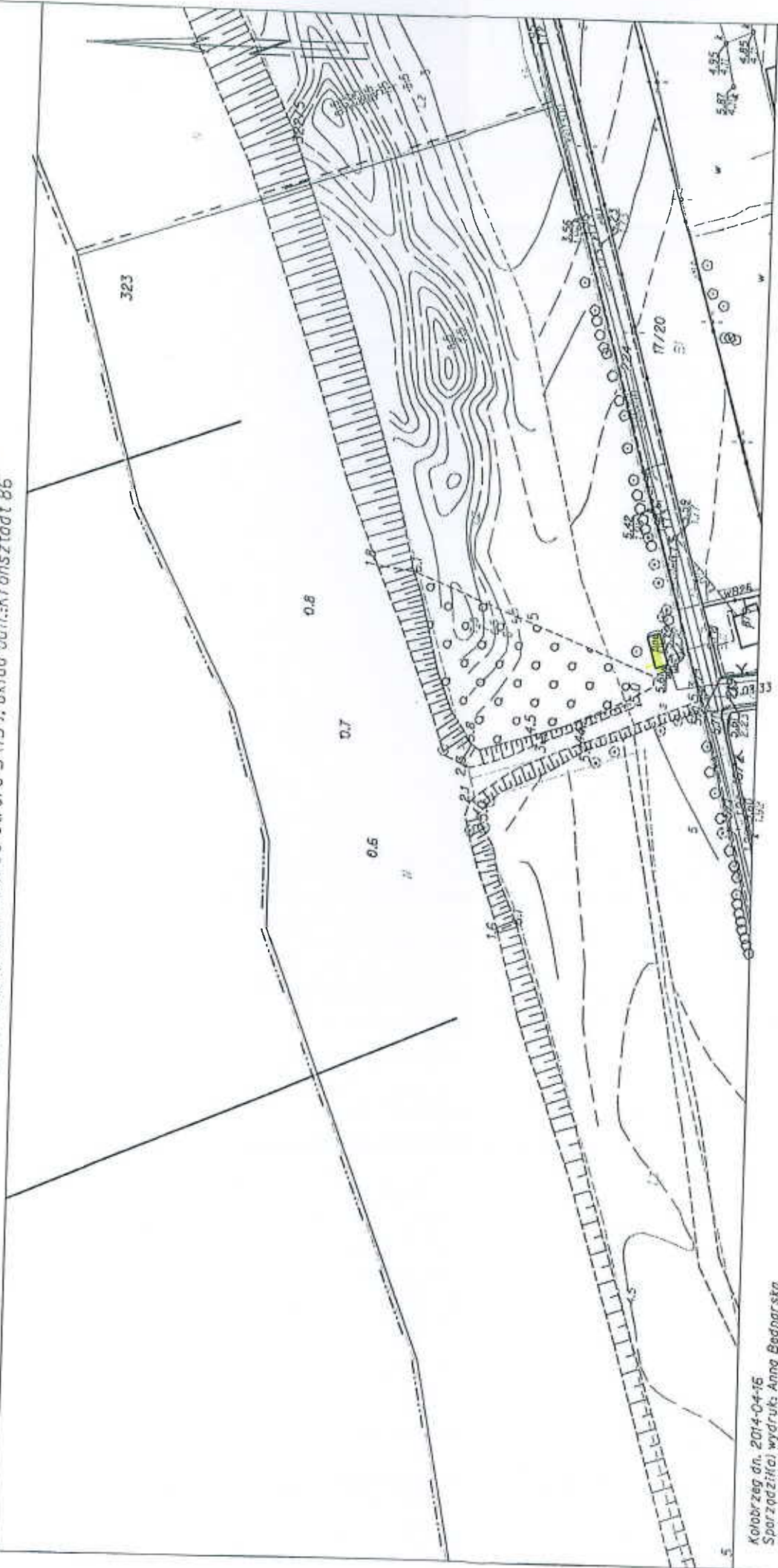
Układ wsp. płaskich: 2000 strefa 5 (15'), układ odn.: Kronsztadt 86



Województwo: zachodniopomorskie
Powiat: kolobrzeski
Jednostka ewidencyjna: Ustronie Morskie 320807_2
Obręb: Sianożęty 0028

WYRYS Z MAPY EWIDENCYJNEJ

SKALA 1:1000 - dz. nr 323 zes. 4
Układ wsp. płaskich: 2000 strefa 5 (15), układ odn.: Kronsztadt 86



Kolobrzeg dn. 2014-04-16
Sporządziła/wydruk: Anna Bednarska

Województwo: zachodniopomorskie
Powiat: kołobrzeski
Jednostka ewidencyjna: Ustronie Morskie 320807_2
Obręb: Ustronie Morskie 0029

WYRYS Z MAPY EWIDENCYJNEJ

SKALA 1:1000 - dz nr 322/5 rej. nr 5

Układ wsp. płaskich: 2000 strefa 5 (15), układ odn.: Kronstadt 86

