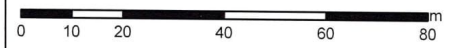


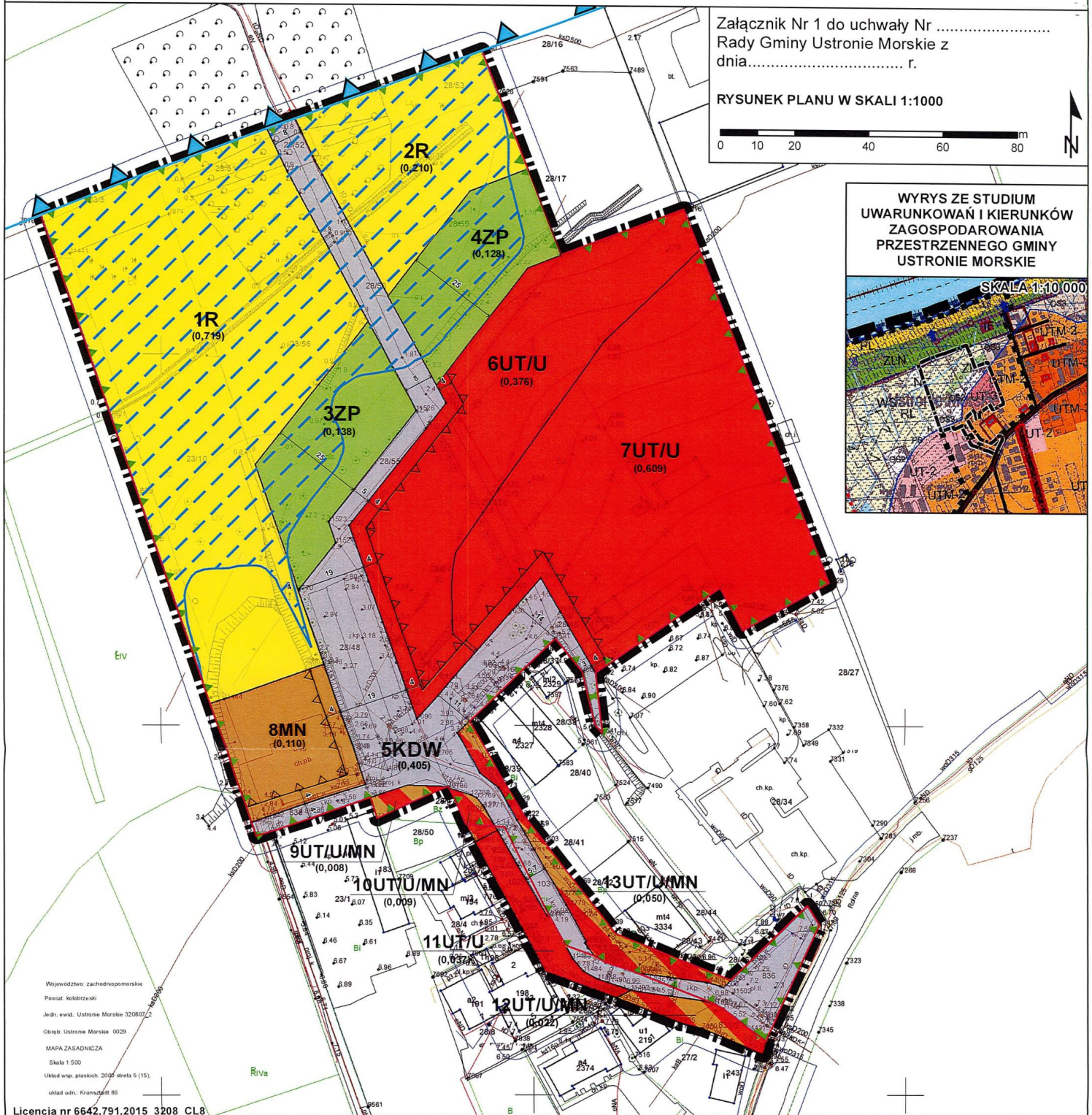
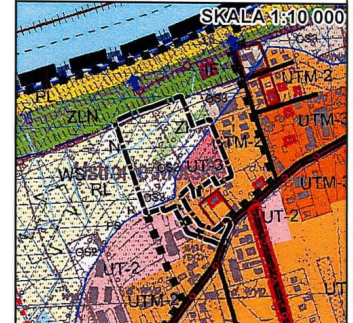
MIEJSCOWY PLAN ZAGOSPODAROWANIA PRZESTRZENNEGO „DOJŚCIE DO MORZA-ROLNA” W USTRONIU MORSKIM

Załącznik Nr 1 do uchwały Nr
Rady Gminy Ustronie Morskie z
dnia..... r.

RYSUNEK PLANU W SKALI 1:1000



WYRYS ZE STUDYUM
UWARUNKOWAŃ I KIERUNKÓW
ZAGOSPODAROWANIA
PRZESTRZENNEGO GMINY
USTRONIE MORSKIE



Województwo zachodniopomorskie

Powiat kołobrzeski

Jedn. ewid. Ustronie Morskie 320807

Obiekt Ustronie Morskie 0029

MAPA ZASADNICZA

Skala 1:500

Układ wsp. płaskich: 2002 strefa 5 (15)

układ odn.: Kraniec 86

Licencja nr 6642.791.2015 3208 CL8

LEGENDA

OBOWIĄZUJĄCE USTALENIA PLANU:

- ▬ I GRANICE OBSZARU OBJĘTEGO PLANEM
- LINIE ROZGRANICZAJĄCE TERENY O RÓŻNYM PRZEZNACZENIU LUB RÓŻNYCH ZASADACH ZAGOSPODAROWANIA
- 1R** SYMBOLE TERENÓW
- △ NIEPRZEKRACZALNE LINIE ZABUDOWY

PRZEZNACZENIE TERENÓW:

- R** TEREN ROLNICZY
- ZP** TEREN ZIELENI URZĄDZONEJ
- UT/U** TEREN USŁUG TURYSTYCZNYCH, ZABUDOWY USŁUGOWEJ
- UT/U/MN** TEREN USŁUG TURYSTYCZNYCH, ZABUDOWY USŁUGOWEJ, ZABUDOWY MIESZKANIOWEJ JEDNORODZINNEJ
- MN** TEREN ZABUDOWY MIESZKANIOWEJ JEDNORODZINNEJ
- KDW** TEREN DROGI WEWNĘTRZNEJ

OZNACZENIA WYNIKAJĄCE Z PRZEPISÓW ODREBNYCH:

- OBSZAR POŁOŻONY W GRANICACH OBSZARU SZCZEGÓLNEGO ZAGROŻENIA POWODZIĄ, NA KTÓRYM PRAWDOPODOBIEŃSTWO WYSTĄPIENIA POWODZI JEST ŚREDNIE I WYNOŚI 1%
- OBSZAR POŁOŻONY W GRANICACH OBSZARU NATURA 2000 TRZEBIATOWSKO-KOŁOBRZESKI PAS NADMORSKI PLH320017 ORAZ W GRANICACH OBSZARU CHRONIONEGO KRAJOBRAZU "KOSZALIŃSKI PAS NADMORSKI"
- OBSZAR POŁOŻONY W GRANICACH PASA OCHRONNEGO BRZEGU MORSKIEGO I W BEZPOŚREDNIM SĄSIĘDZTWIE ODŁADOWEJ GRANICY PASA TECHNICZNEGO (OBSZAR TOŻSAMY Z OBSZAREM OBJĘTYM PLANEM)

OZNACZENIA INFORMACYJNE:

- ← LINIE WYMIAROWE [JEDNOSTKA - METRY]
- (0,008) PRZYBLIŻONA POWIERZCHNIA TERENU [JEDNOSTKA - HEKTARY]
- ODŁADOWA GRANICA PASA TECHNICZNEGO