



# Ustronie Morskie - System Informacji Przestrzennej

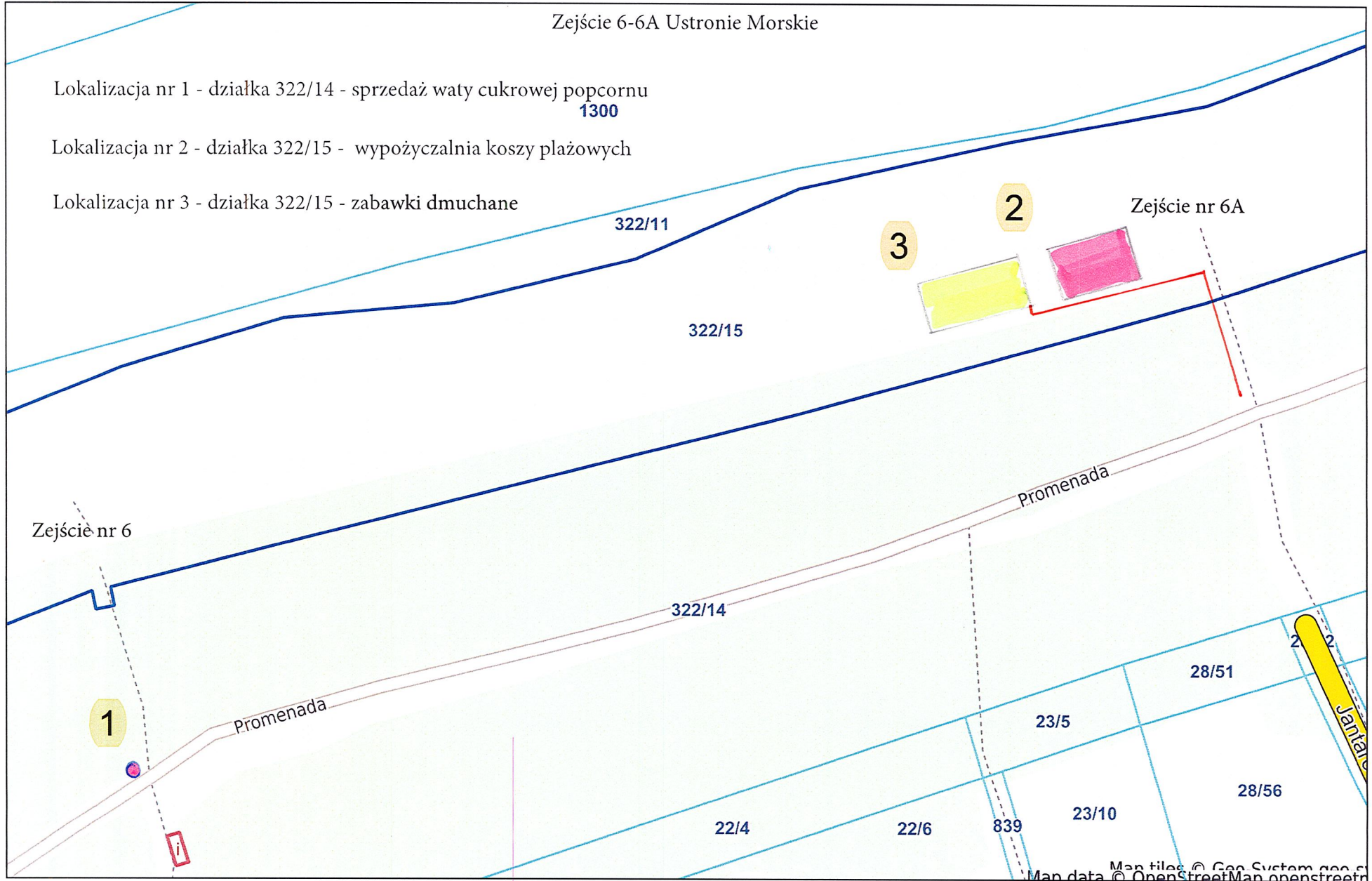
skala 1 : 1000

## Zejsście 6-6A Ustronie Morskie

Lokalizacja nr 1 - działka 322/14 - sprzedaż waty cukrowej popcornu  
1300

Lokalizacja nr 2 - działka 322/15 - wypożyczalnia koszy plażowych

Lokalizacja nr 3 - działka 322/15 - zabawki dmuchane



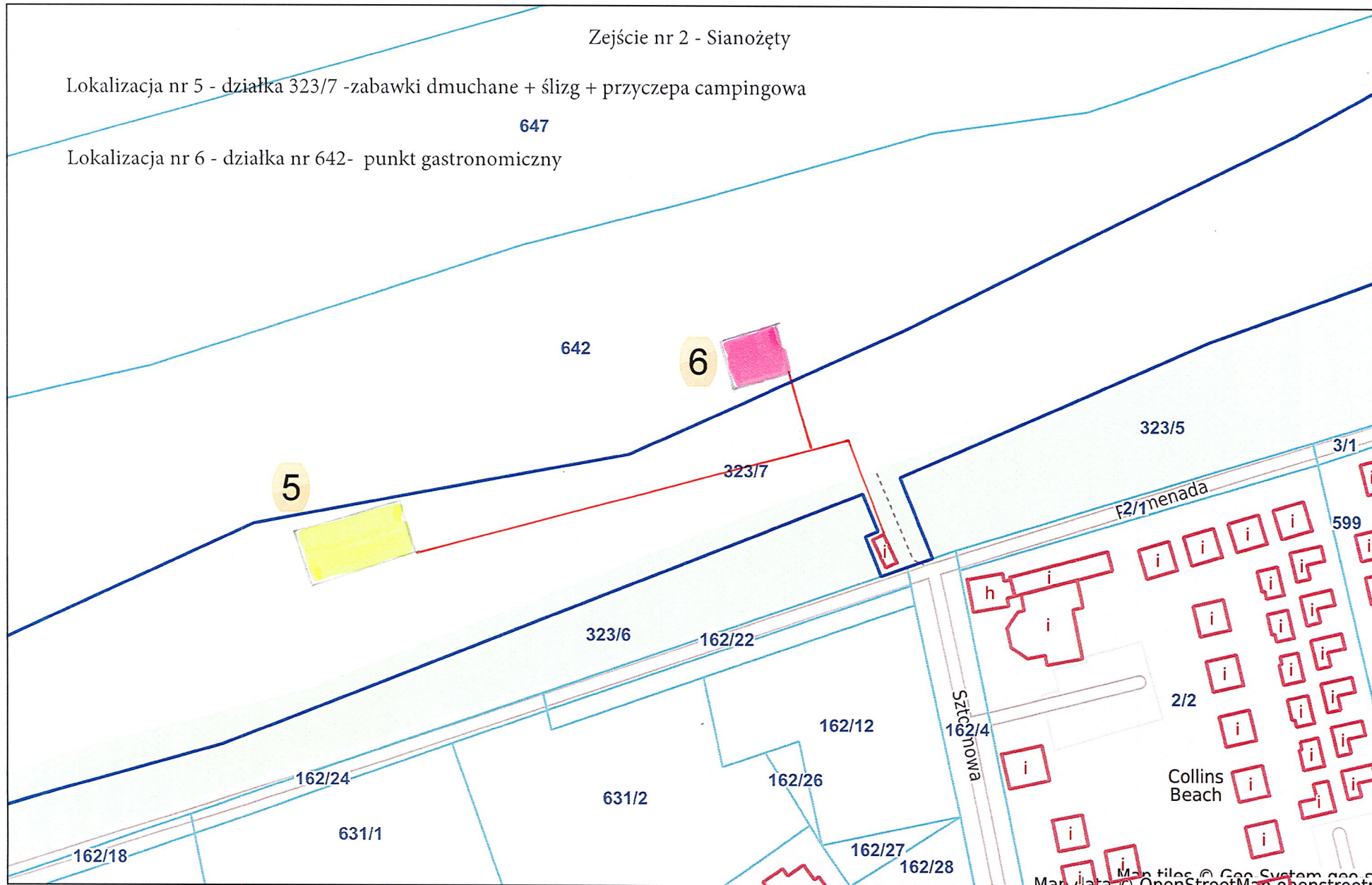






# Ustronie Morskie - System Informacji Przestrzennej

skala 1 : 1000



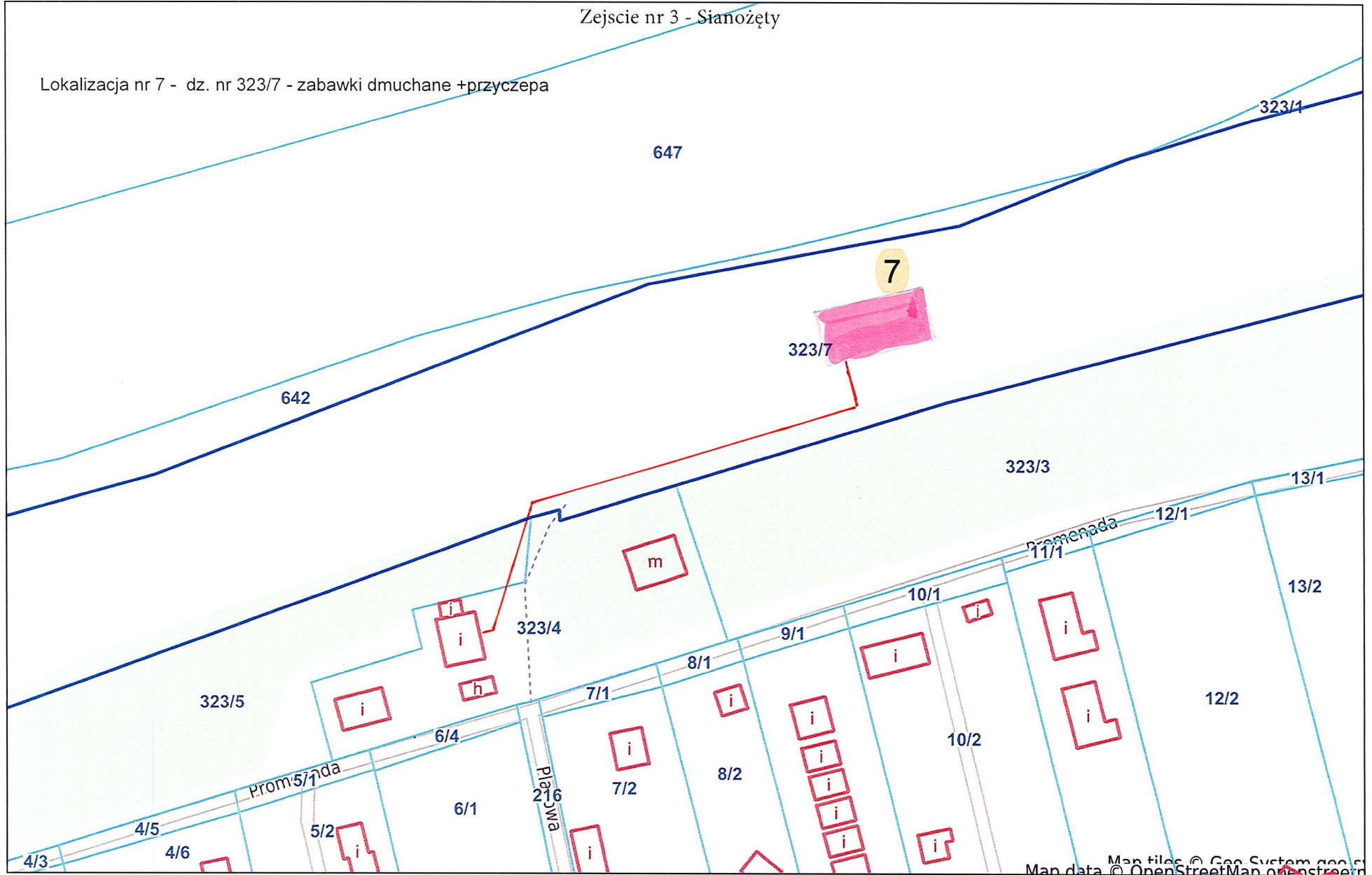


# Ustronie Morskie - System Informacji Przestrzennej

skala 1 : 1000

Zejsście nr 3 - Sianożęty

Lokalizacja nr 7 - dz. nr 323/7 - zabawki dmuchane +przyczepa



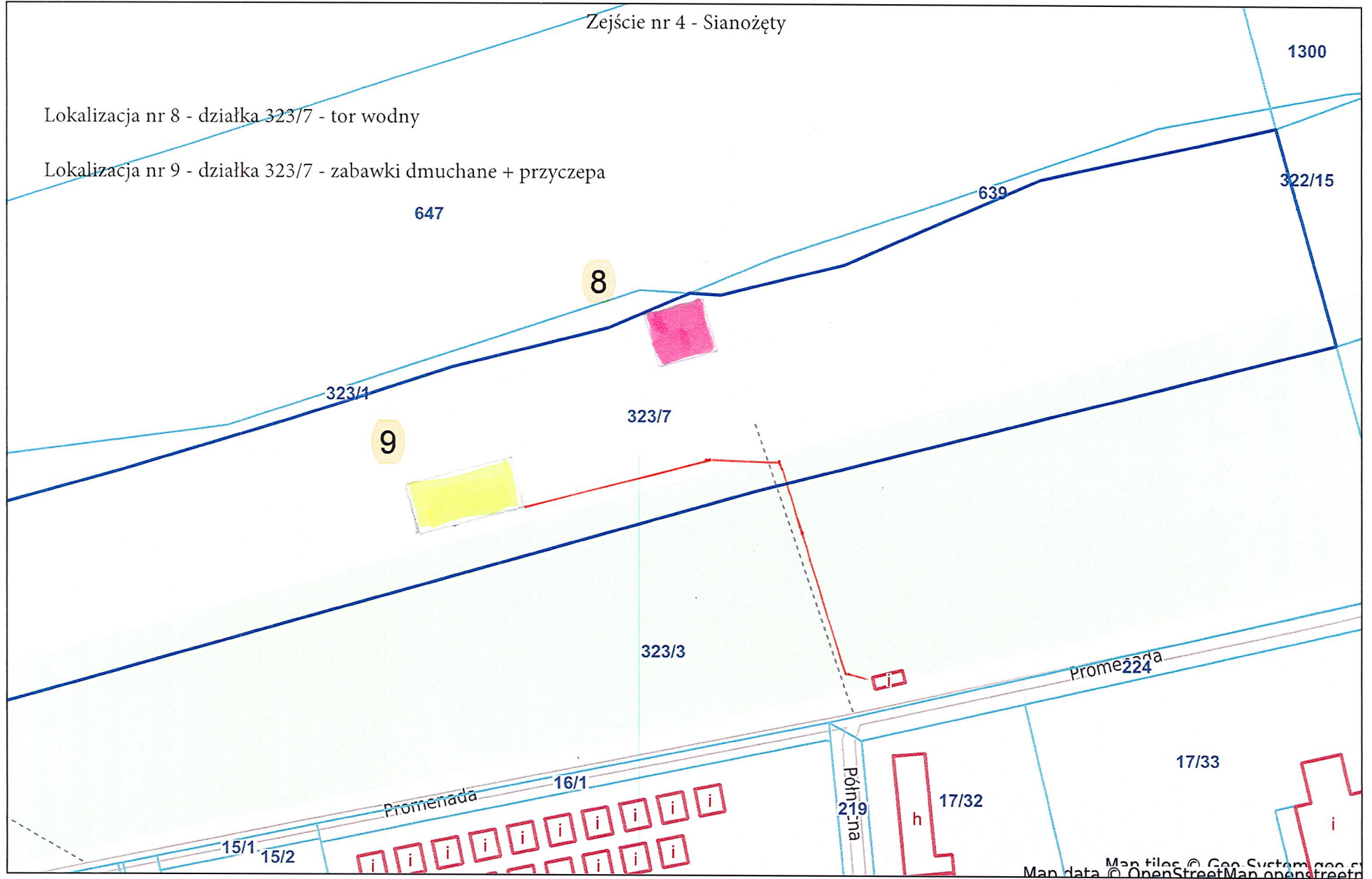
Map tiles © Geo System gis  
Map data © OpenStreetMap contributors





# Ustronie Morskie - System Informacji Przestrzennej

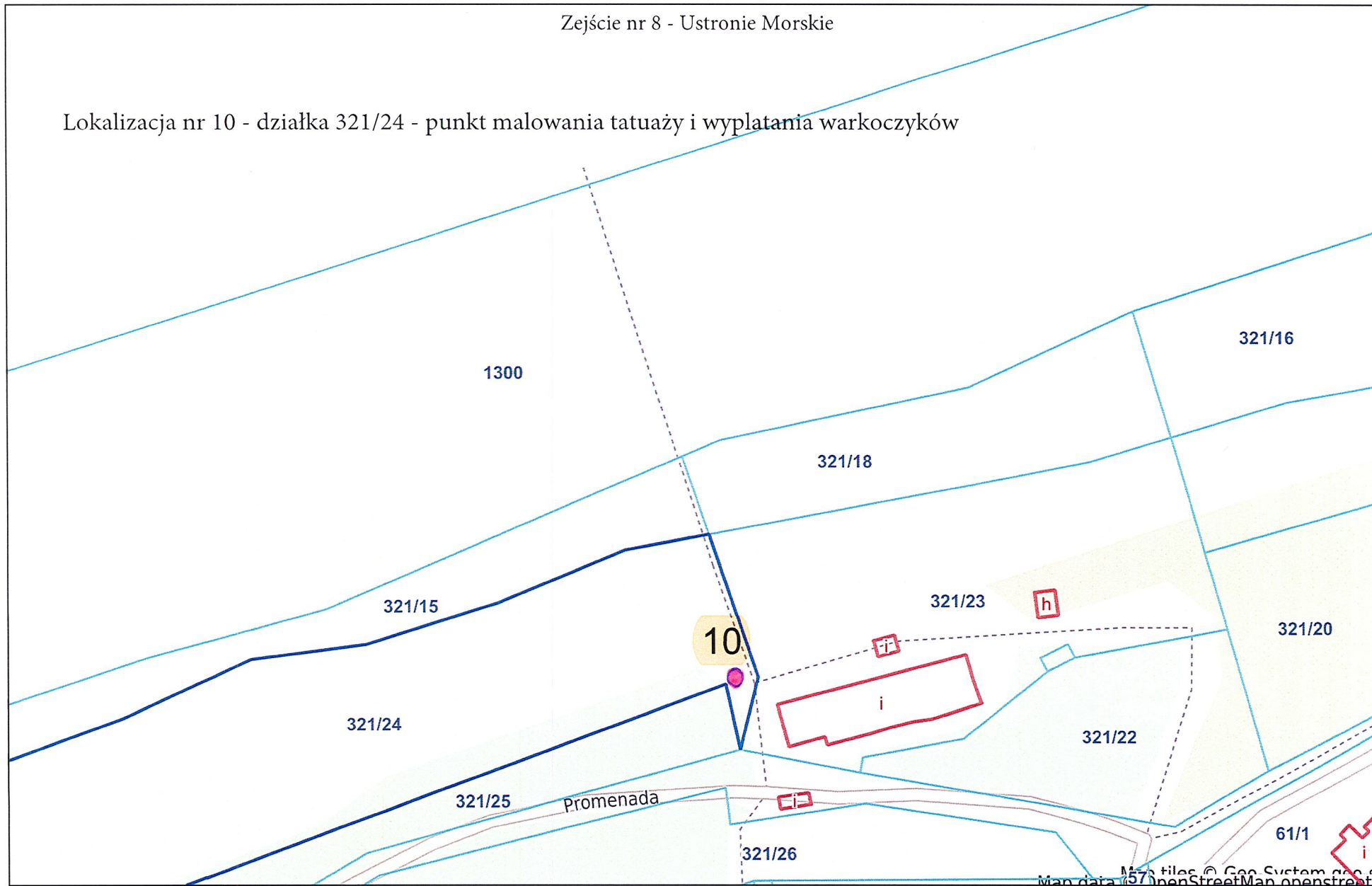
skala 1 : 1000





Zejsście nr 8 - Ustronie Morskie

Lokalizacja nr 10 - działka 321/24 - punkt malowania tatuaży i wyplatania warkoczyków







# Ustronie Morskie - System Informacji Przestrzennej

skala 1 : 1000

## Zejsście nr 13 - Ustronie Morskie

Lokalizacja nr 11 - działka 320/17 - punkt malowania tatuaży, wyplatania warkoczyków

Lokalizacja nr 12 - działka nr 320/17 - tor wodny, wypożyczalnia sprzętu pływającego

